


Delimitación de Parcelas - Mz 06221 (Mz10)

* EDIFICACIÓN NO CATALOGADA SERÁ DE APLICACIÓN LA ORDENANZA GENERAL. SE PERMITIRÁN:
 I PLANTA DE ALTURA.
 II PLANTAS DE ALTURAS.
 III PLANTAS DE ALTURAS.
 IV PLANTAS DE ALTURAS.

- ÁREA DE PROTECCIÓN
- ÁREA LIBRE DE PROTECCIÓN
- ÁREA DE MOVIMIENTO DE BAJA DENSIDAD
- ÁREA LIBRE OBLIGATORIA
- ÁREA DE MOVIMIENTO (I planta)
- ÁREA DE MOVIMIENTO (II planta)
- ÁREA DE MOVIMIENTO (III planta)
- ELEMENTOS A ELIMINAR

Documento de aprobación definitiva Julio 2005

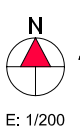
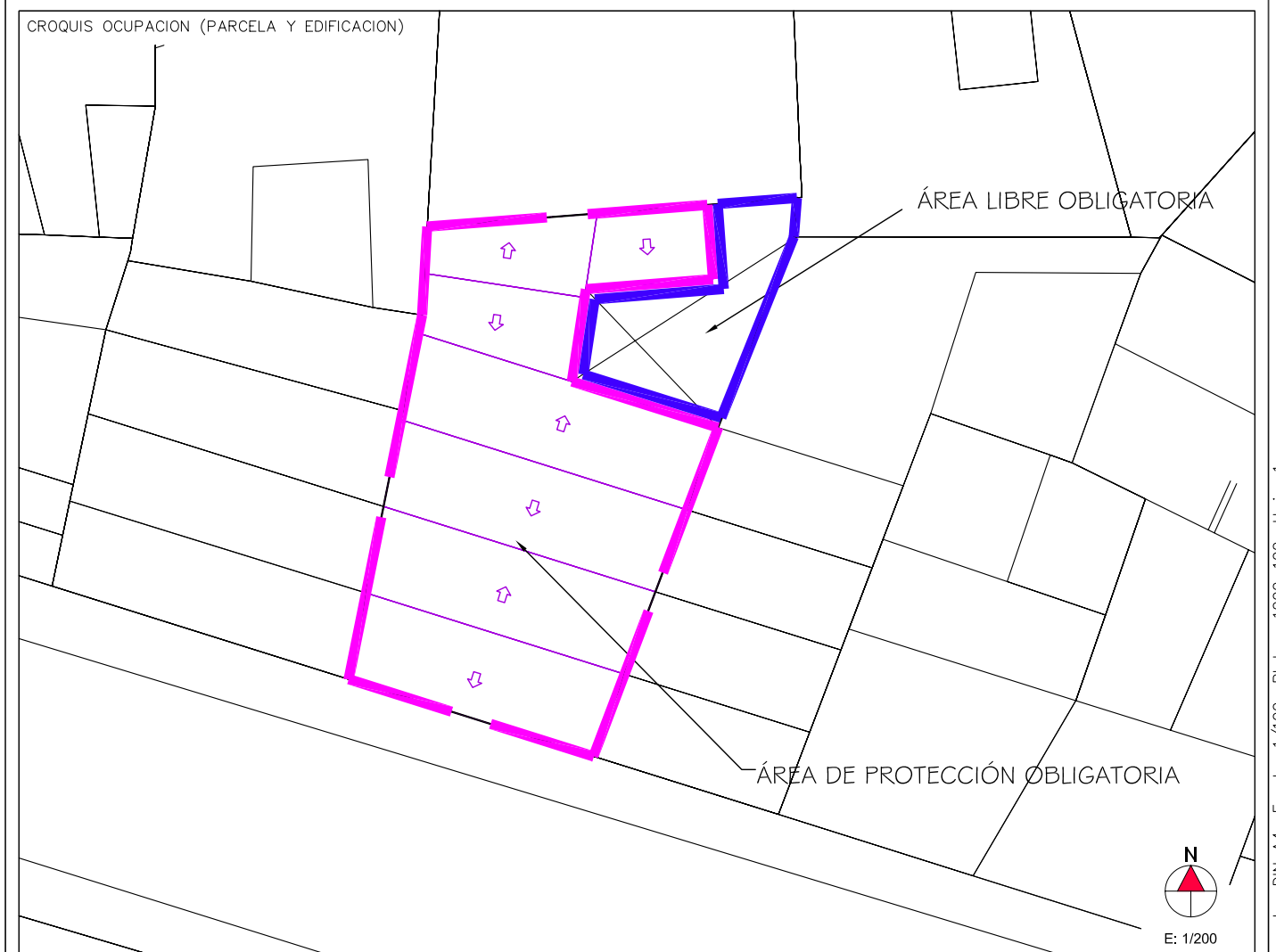
PLAN ESPECIAL DE PROTECCIÓN DEL CONJUNTO HISTÓRICO			
EXCELENTÍSIMO AYUNTAMIENTO DE SAN CRISTÓBAL DE LA LAGUNA			
ORDENANZA DE MANZANA	Referencia Catastral	06221	
	Manzana	10	Parcela
			TODAS
ARQUITECTURA URBANISMO COOPERACIÓN S.L.			
Escala Gráfica	Fecha	Escala	Número
	JULIO - 2005	1/500	01
Form. Original	Ploteo	Ref. Cad	
DIN A3	1000=750	MZ10 Ordenanza.dwg	



AYUNTAMIENTO DE SAN CRISTOBAL DE LA LAGUNA

PLAN ESPECIAL DE PROTECCION DEL CONJUNTO HISTORICO

FICHA DE ORDENANZA DE LA EDIFICACIÓN		IDENTIFICACION PLAN ESPECIAL																			
		MANZANA 10	PARCELA 30																		
DIRECCION: CALLE Y NUMERO CALLE MARQUES DE CELADA, 40		REFERENCIA CATASTRAL																			
PROPIETARIO HDOS PILAR MELIAN HERNANDEZ		MANZANA 06221	PARCELA 30																		
NUEVA EDIFICACIÓN																					
OCUPACIÓN TOTAL MÁX LA EXISTENTE																					
ALTURAS PERMITIDAS NUEVA EDIFICACIÓN																					
<table border="1" style="width: 100%; border-collapse: collapse;"> <thead> <tr> <th rowspan="2">NIVEL</th> <th colspan="3">ALTURA MINIMA</th> <th colspan="3">ALTURA MÁXIMA</th> </tr> <tr> <th>I</th> <th>II</th> <th>III</th> <th>I</th> <th>II</th> <th>III</th> </tr> </thead> <tbody> <tr> <td>m</td> <td>---</td> <td>---</td> <td>---</td> <td>---</td> <td>---</td> <td>---</td> </tr> </tbody> </table>				NIVEL	ALTURA MINIMA			ALTURA MÁXIMA			I	II	III	I	II	III	m	---	---	---	---
NIVEL	ALTURA MINIMA				ALTURA MÁXIMA																
	I	II	III	I	II	III															
m	---	---	---	---	---	---															
COMENTARIOS Fachada en mal estado de conservación Urgente intervención para consolidar la edificación Conservación y mantenimiento de las carpinterías existentes.																					
ZONIFICACIÓN		GRADO DE PROTECCIÓN																			
Z. 2 CH		A-1																			



E: 1/200

ENCUESTADOR

Formato: DIN A4 Escala: 1/100 Ploteo: 1000=100 Hoja: 1

*Ministerio de Hacienda: Ficha CU-1 / Catastro de Tenerife 2002