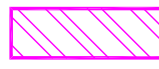






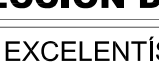


Delimitación de Parcelas - Mz 05229 (Mz09)

* EDIFICACIÓN NO CATALOGADA SERÁ DE APLICACIÓN LA ORDENANZA GENERAL. SE PERMITIRÁN:
 I PLANTAS DE ALTURA.
 II PLANTAS DE ALTURAS.
 III PLANTAS DE ALTURAS.
 IV PLANTAS DE ALTURAS.

-  ÁREA DE PROTECCIÓN
-  ÁREA LIBRE DE PROTECCIÓN
-  ÁREA DE MOVIMIENTO DE BAJA DENSIDAD
-  ÁREA LIBRE OBLIGATORIA
-  ÁREA DE MOVIMIENTO (I planta)
-  ÁREA DE MOVIMIENTO (II planta)
-  ÁREA DE MOVIMIENTO (III planta)
-  ELEMENTOS A ELIMINAR

Documento de aprobación definitiva Julio 2005

PLAN ESPECIAL DE PROTECCIÓN DEL CONJUNTO HISTÓRICO

EXCELENTÍSIMO AYUNTAMIENTO DE SAN CRISTÓBAL DE LA LAGUNA

Plano	ORDENANZA DE MANZANA	Referencia Catastral	Manzana nº 05229
		Manzana	09 Parcela TODAS

auc ARQUITECTURA URBANISMO COOPERACIÓN S.L.

Escala Gráfica	0 5 10 15 20 25 30 35m	Fecha	JULIO - 2005	Escala	1/750	Número	04
		Form. Original	Ploteo	Ref. Cad			

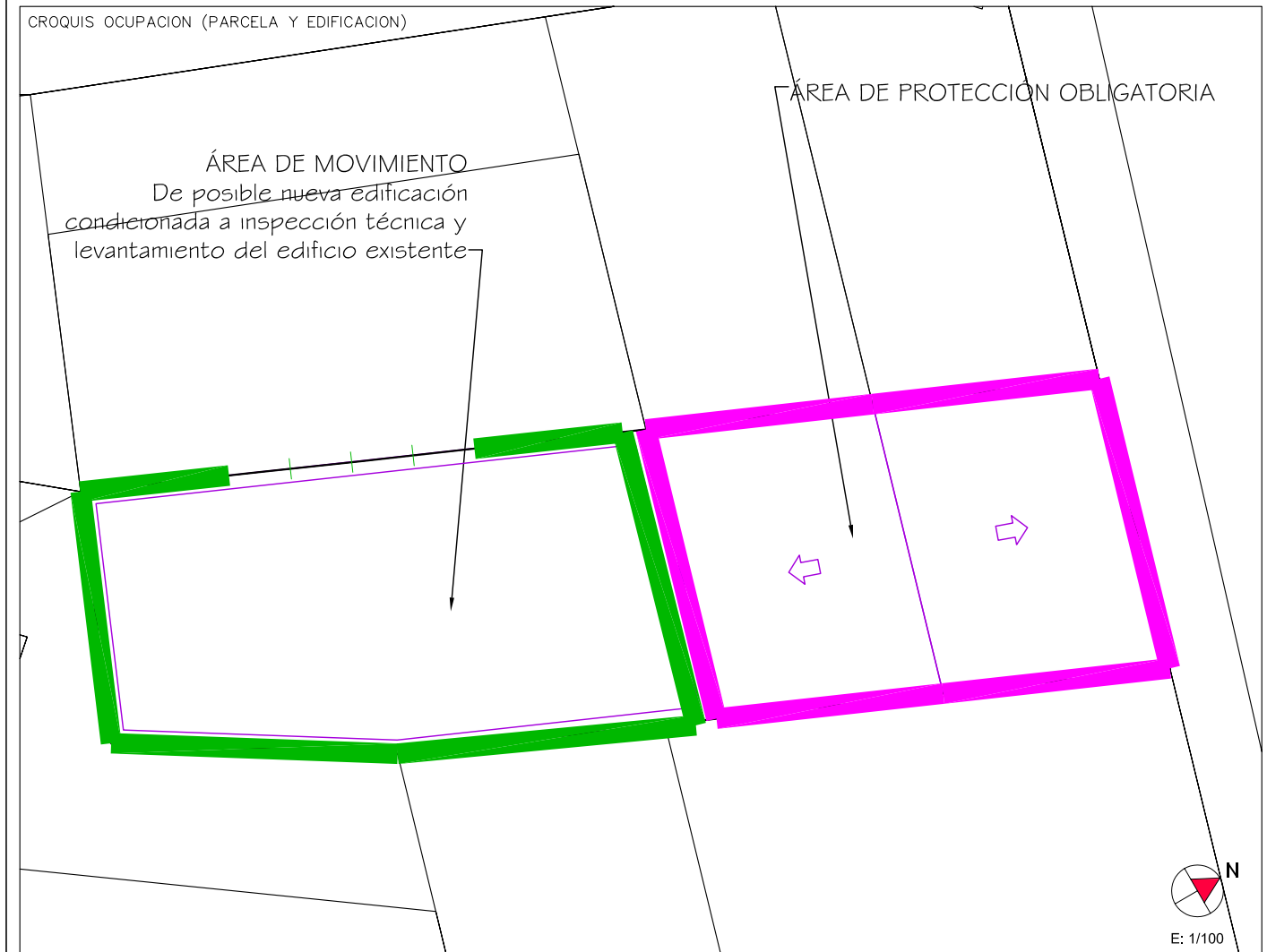
Ref. Cad MZ09 Ordenanza.dwg



AYUNTAMIENTO DE SAN CRISTOBAL DE LA LAGUNA

PLAN ESPECIAL DE PROTECCION DEL CONJUNTO HISTORICO

FICHA DE ORDENANZA DE LA EDIFICACIÓN		IDENTIFICACION PLAN ESPECIAL	
		MANZANA 09	PARCELA 28
DIRECCION: CALLE Y NUMERO CALLE MARQUES DE CELADA, 17		REFERENCIA CATASTRAL	
PROPIETARIO MARIA MARTIN RODRIGUEZ		MANZANA 05229	PARCELA 28
NUEVA EDIFICACIÓN			
OCUPACIÓN TOTAL MÁX 100%			
ALTURAS PERMITIDAS NUEVA EDIFICACIÓN			
NIVEL	ALTURA MÍNIMA		
m	I 3,00	II ---	III ---
COMENTARIOS			
100% de ocupación por ser parcela inferior a 160m2			
Conservación y mantenimiento de las carpinterías existentes.			
ZONIFICACIÓN			
Z. 2 CH		GRADO DE PROTECCIÓN	
A-1 posible revisión a partir de la inspección técnica			



ENCUESTADOR

Formato: DIN A4 Escala: 1/100 Ploteo: 1000=100 Hoja: 1

*Ministerio de Hacienda: Ficha CU-1 / Catastro de Tenerife 2002