















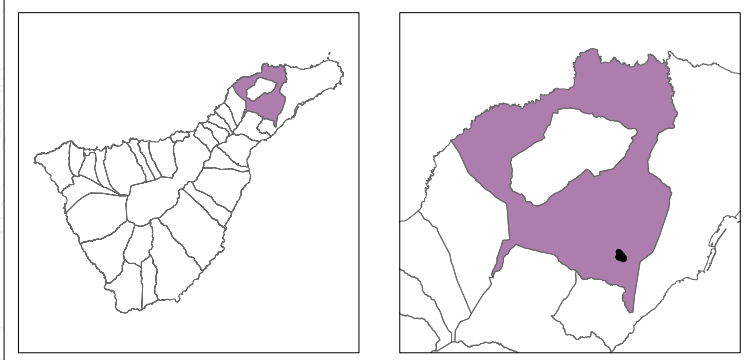
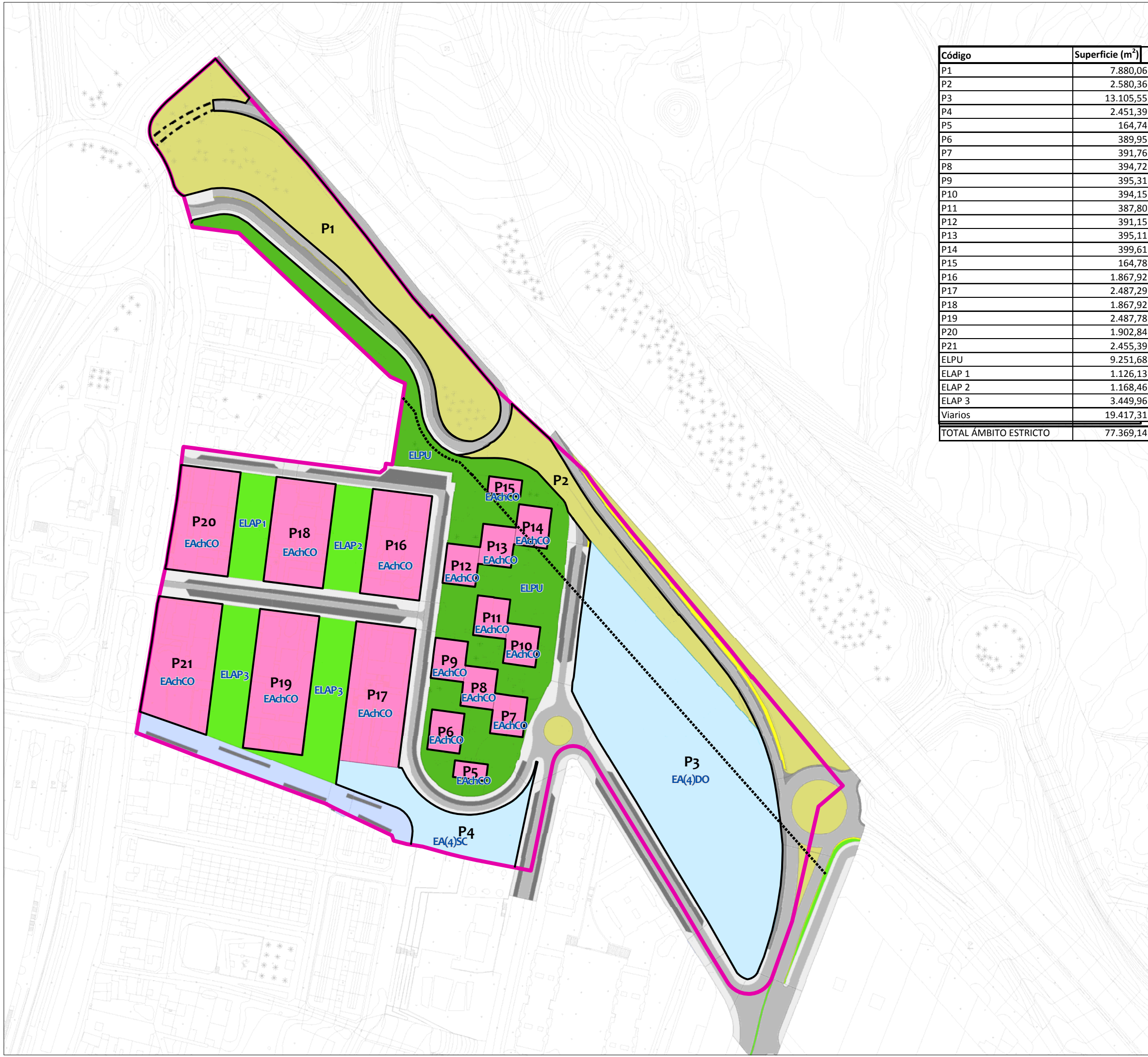
ORDENACIÓN PORMENORIZADA

-  Ámbito de la Modificación
-  Alineaciones propuestas
-  Límite de la edificación

- ### Elementos viarios
-  Calzada
 -  Acera
 -  Arcén
 -  Aparcamiento
 -  Coexistencia
 -  Otros
 -  Area ajardinada y/o de juegos
 -  Parque Sistema General
 -  Espacio libre de protección

- ### Piezas
-  Vivienda libre colectiva
 -  Equipamiento comunitario
 -  Espacio libre de protección

Código	Superficie (m ²)
P1	7.880,06
P2	2.580,36
P3	13.105,55
P4	2.451,39
P5	164,74
P6	389,95
P7	391,76
P8	394,72
P9	395,31
P10	394,15
P11	387,80
P12	391,15
P13	395,11
P14	399,61
P15	164,78
P16	1.867,92
P17	2.487,29
P18	1.867,92
P19	2.487,78
P20	1.902,84
P21	2.455,39
ELPU	9.251,68
ELAP 1	1.126,13
ELAP 2	1.168,46
ELAP 3	3.449,96
Viarios	19.417,31
TOTAL ÁMBITO ESTRICTO	77.369,14



SUSPENSIÓN PGO DE LA LAGUNA
 ÁMBITO DE LAS CHUMBERAS

07 ORDENACIÓN PORMENORIZADA

