














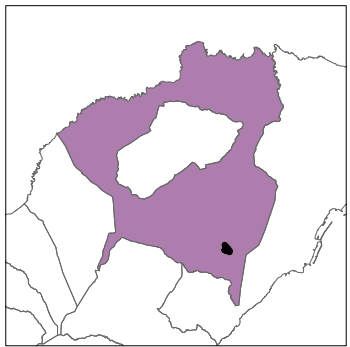
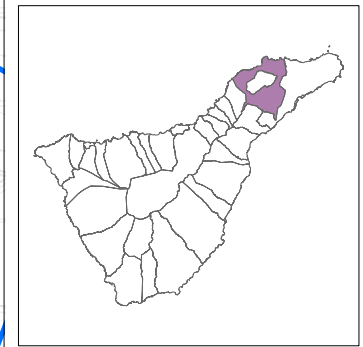


ORDENACIÓN PORMENORIZADA

-  **Ámbito de la Modificación**
-  **Alineaciones propuestas**
-  **Límite Edificación**

- Elementos viarios**
-  **Calzada**
 -  **Acera**
 -  **Arcén**
 -  **Aparcamiento**
 -  **Coexistencia**
 -  **Otros**
 -  **Area ajardinada y/o de juegos**
 -  **Parque Sistema General**
 -  **Espacio libre de protección**

- Piezas**
-  **Vivienda libre colectiva**
 -  **Equipamiento comunitario**
 -  **Espacio libre de protección**



SUSPENSIÓN PGO DE LA LAGUNA
ÁMBITO DE LAS CHUMBERAS

**11 PLANO INFORMACIÓN AENA_SERVIDUMBRES
DE AERÓDROMO E INSTALACIONES RADIOELÉCTRICAS**