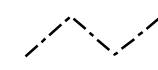
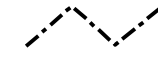
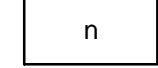







-  Límite del Término Municipal
-  Límite del Conjunto Histórico
-  Identificación del inmueble catalogado




Protección Monumental

-  Protección Monumental 1
-  Protección Monumental 2




Protección Estructural

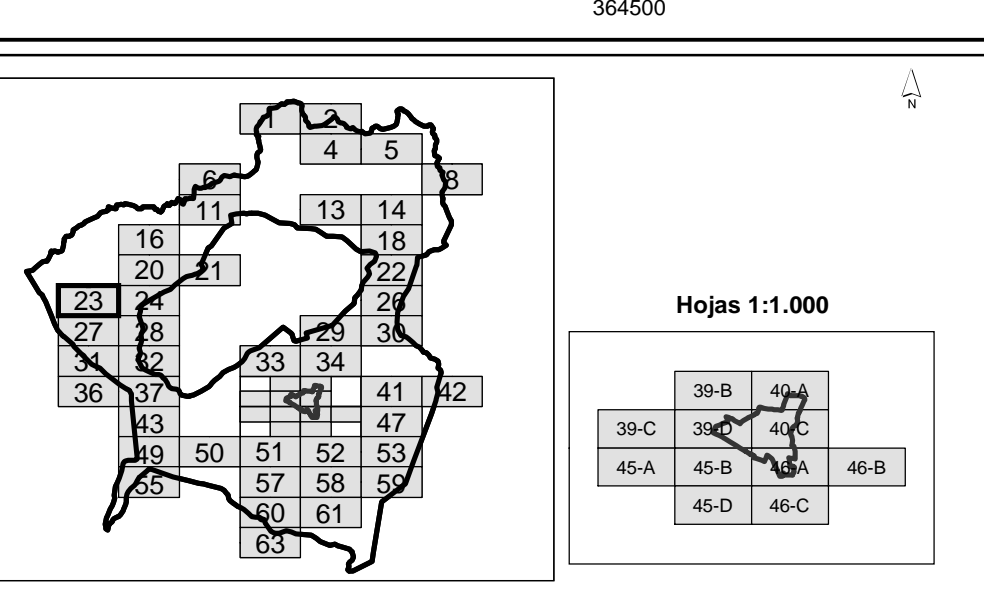
-  Protección Estructural 1
-  Protección Estructural 2
-  Protección Estructural 3


Protección Ambiental

-  Protección Ambiental 1
-  Protección Ambiental 2
-  Protección Ambiental 3

Otras Protecciones

-  Ámbito de influencia de elemento catalogado
-  Elemento de vegetación catalogado
-  Camino a proteger



 PLAN GENERAL DE ORDENACIÓN ADAPTACIÓN BÁSICA A LA LOTENC TEXTO REFUNDIDO	PLANO Nº 23
PLANO P3-CATÁLOGO DE PROTECCIÓN	ESCALA 1:2.000
EQUIPO REDACTOR Gerencia Municipal de Urbanismo de San Cristóbal de La Laguna ÁREA DE PLANES DE ORDENACIÓN	
FECHA OCTUBRE 2004	