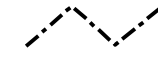
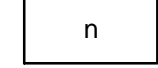


 Límite del Término Municipal  
 Límite del Conjunto Histórico  
 Identificación del inmueble catalogado

**Protección Monumental**

 Protección Monumental 1  
 Protección Monumental 2




**Protección Estructural**

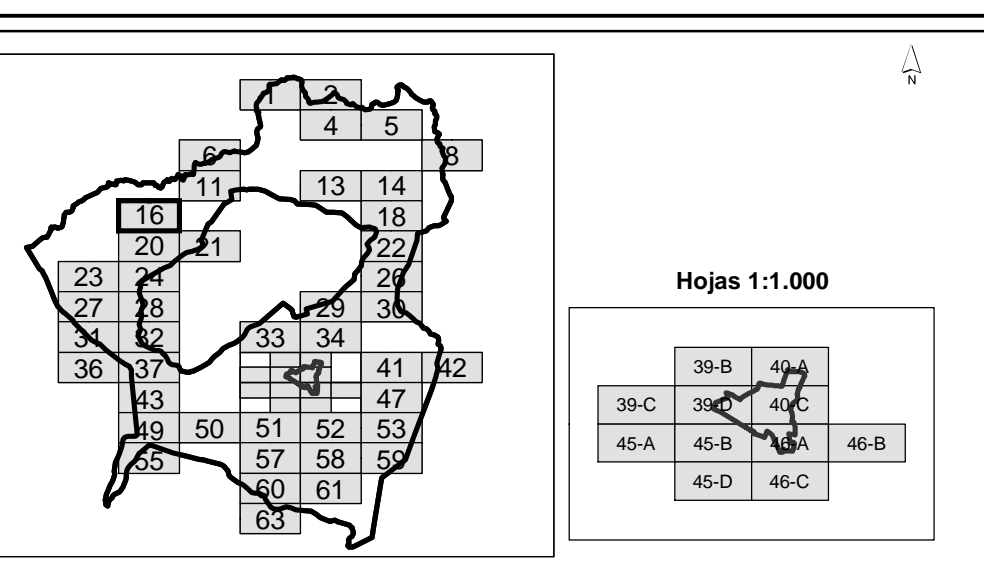
 Protección Estructural 1  
 Protección Estructural 2  
 Protección Estructural 3


**Protección Ambiental**

 Protección Ambiental 1  
 Protección Ambiental 2  
 Protección Ambiental 3

**Otras Protecciones**

 Ámbito de influencia de elemento catalogado  
 Elemento de vegetación catalogado  
 Camino a proteger



 **PLAN GENERAL DE ORDENACIÓN**  
**ADAPTACIÓN BÁSICA A LA LOTENC**  
**TEXTO REFUNDIDO**

**PLANO**  
**P3-CATÁLOGO DE PROTECCIÓN**

**EQUIPO REDACTOR**  
 Gerencia Municipal de Urbanismo de San Cristóbal de La Laguna  
 ÁREA DE PLANES DE ORDENACIÓN

**PLANO Nº**  
**16**

**ESCALA**  
**1:2.000**

**FECHA**  
**OCTUBRE 2004**