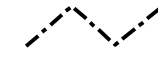
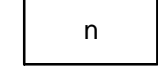


 Límite del Término Municipal
 Límite del Conjunto Histórico
 Identificación del inmueble catalogado



Protección Monumental

 Protección Monumental 1
 Protección Monumental 2




Protección Estructural

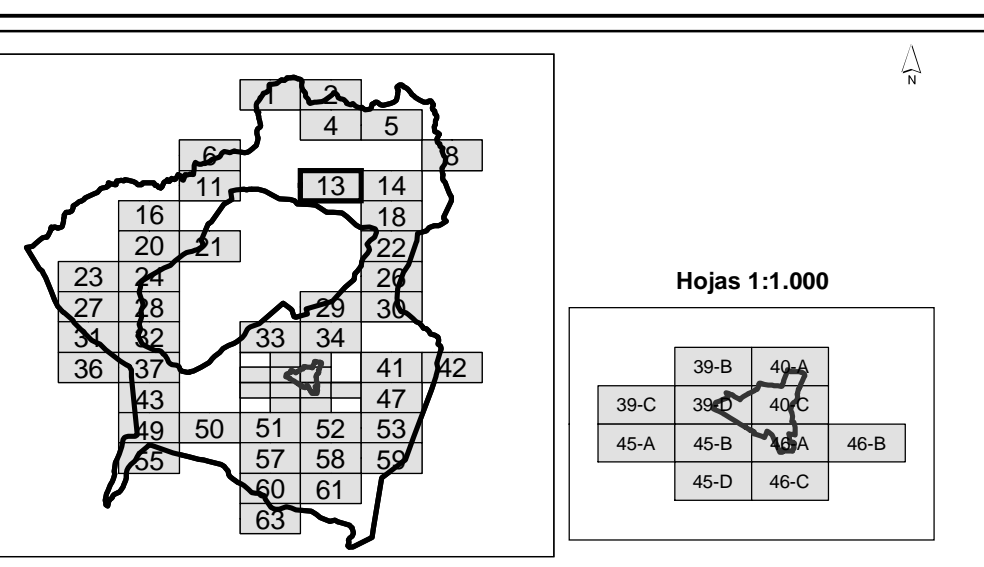
 Protección Estructural 1
 Protección Estructural 2
 Protección Estructural 3


Protección Ambiental

 Protección Ambiental 1
 Protección Ambiental 2
 Protección Ambiental 3

Otras Protecciones

 Ámbito de influencia de elemento catalogado
 Elemento de vegetación catalogado
 Camino a proteger




PLAN GENERAL DE ORDENACIÓN
ADAPTACIÓN BÁSICA A LA LOTENC
TEXTO REFUNDIDO

PLANO
P3-CATÁLOGO DE PROTECCIÓN

EQUIPO REDACTOR
 Gerencia Municipal de Urbanismo de San Cristóbal de La Laguna
 ÁREA DE PLANES DE ORDENACIÓN

PLANO Nº
13

ESCALA
1:2.000

FECHA
OCTUBRE 2004