








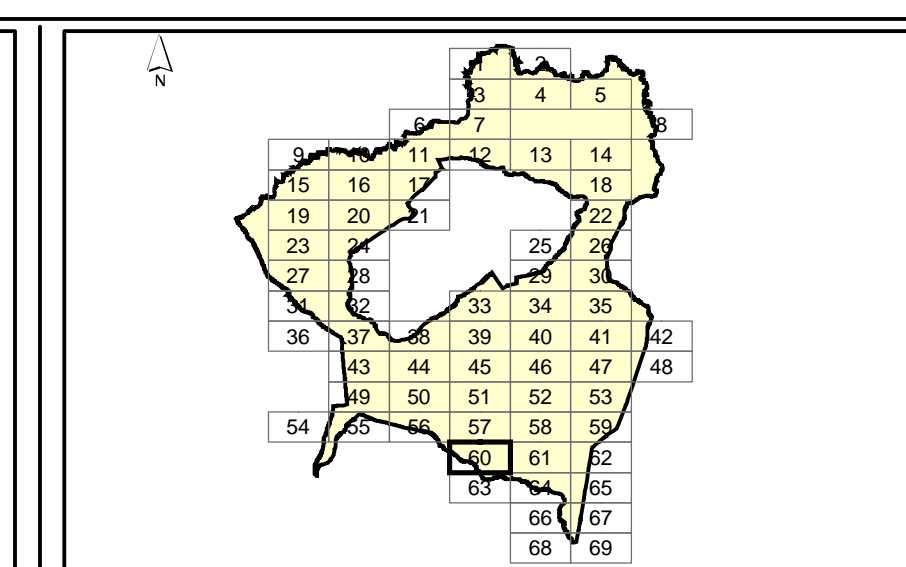

 Límite del Término Municipal

### Sistema Básico de Drenaje Superficial

 Aguas abajo de tramos de DPH  Barranco de cumbre  Con concesión administrativa en tramitación	 Con concesión administrativa otorgada  Con deslinde de DPH aprobado	 Con deslinde de DPH en tramitación  Según catastro de rústica	 Según catastro de urbana  Tramo de cauce sin catalogar
---	---	---	--



	<b>PLAN GENERAL DE ORDENACIÓN ADAPTACIÓN BÁSICA A LA LOTENC TEXTO REFUNDIDO</b>		PLANO Nº <b>60</b>
	<b>12- Red de Drenaje Territorial en Ordenación Pormenorizada</b>		ESCALA <b>1:2.000</b>
EQUIPO REDACTOR Gerencia Municipal de Urbanismo de San Cristóbal de La Laguna ÁREA DE PLANES DE ORDENACIÓN			FECHA <b>OCTUBRE 2004</b>