








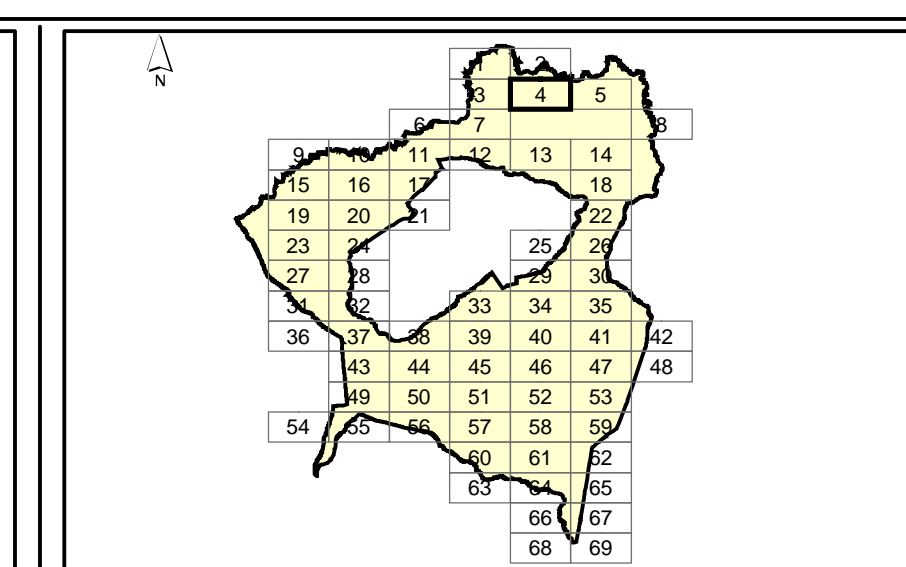


 Límite del Término Municipal

Sistema Básico de Drenaje Superficial

 Aguas abajo de tramos de DPH	 Con concesión administrativa otorgada	 Con deslinde de DPH en tramitación	 Según catastro de urbana
 Barranco de cumbre	 Con deslinde de DPH aprobado	 Según catastro de rústica	 Tramo de cauce sin catalogar
 Con concesión administrativa en tramitación			



 PLAN GENERAL DE ORDENACIÓN ADAPTACIÓN BÁSICA A LA LOTENC TEXTO REFUNDIDO	PLANO Nº 4
	ESCALA 1:2.000
PLANO I2- Red de Drenaje Territorial en Ordenación Pormenorizada	FECHA OCTUBRE 2004
EQUIPO REDACTOR Gerencia Municipal de Urbanismo de San Cristóbal de La Laguna ÁREA DE PLANES DE ORDENACIÓN	