






Limite del Término Municipal


 Aguas abajo de tramos de DPH


 Barranco de cumbre


 Con concesión administrativa en tramitación


 Con concesión administrativa otorgada


 Con deslinde de DPH aprobado


 Según catastro de urbana


 Según catastro de rústica

 Tramo de cauce sin catalogar

 Con deslinde de DPH en tramitación

 Según catastro de urbana

 Tramo de cauce sin catalogar



PLAN GENERAL DE ORDENACIÓN
ADAPTACIÓN BÁSICA A LA LOTENC
TEXTO REFUNDIDO

PLANO

I2- Red de Drenaje Territorial en Ordenación Pormenorizada

EQUIPO REDACTOR
Gerencia Municipal de Urbanismo de San Cristóbal de La Laguna
ÁREA DE PLANES DE ORDENACIÓN

PLANO Nº

36

ESCALA

1:2.000

FECHA

OCTUBRE 2004