








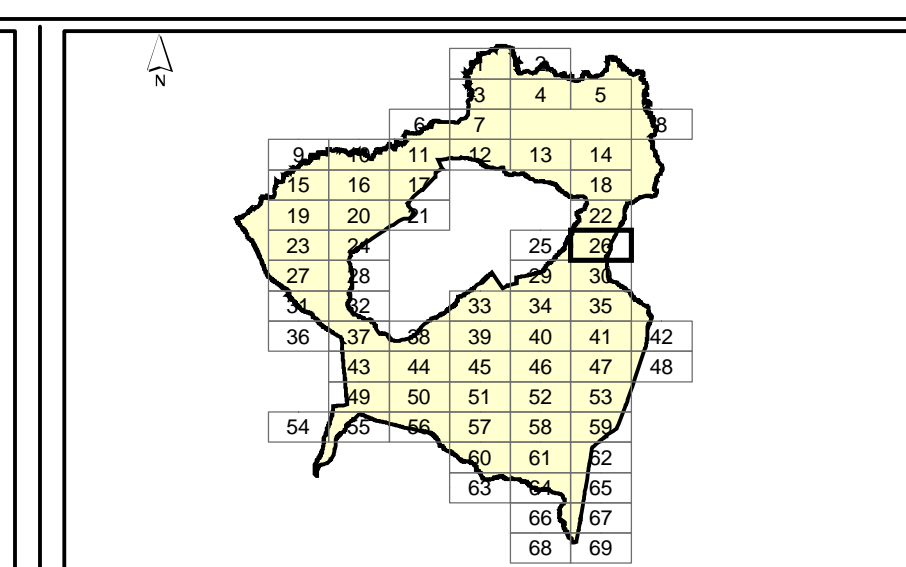

 Límite del Término Municipal

### Sistema Básico de Drenaje Superficial

 Aguas abajo de tramos de DPH	 Con concesión administrativa otorgada	 Con deslinde de DPH en tramitación	 Según catastro de urbana
 Barranco de cumbre	 Con deslinde de DPH aprobado	 Según catastro de rústica	 Tramo de cauce sin catalogado
 Con concesión administrativa en tramitación			



	<b>PLAN GENERAL DE ORDENACIÓN</b> <b>ADAPTACIÓN BÁSICA A LA LOTENC</b> <b>TEXTO REFUNDIDO</b>	PLANO Nº <b>26</b>
	PLANO <b>I2- Red de Drenaje Territorial en Ordenación Pormenorizada</b>	ESCALA <b>1:2.000</b>
EQUIPO REDACTOR Gerencia Municipal de Urbanismo de San Cristóbal de La Laguna ÁREA DE PLANES DE ORDENACIÓN		FECHA <b>OCTUBRE 2004</b>