








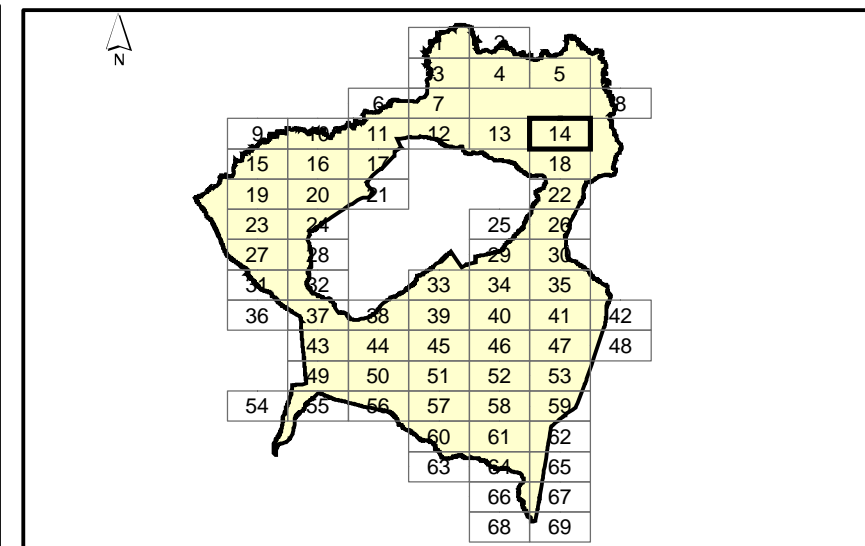

 Límite del Término Municipal

**Sistema Básico de Drenaje Superficial**

 Aguas abajo de tramos de DPH	 Con concesión administrativa otorgada	 Con deslinde de DPH en tramitación	 Según catastro de urbana
 Barranco de cumbre	 Con deslinde de DPH aprobado	 Según catastro de rústica	 Tramo de cauce sin catalogar
 Con concesión administrativa en tramitación			



 <p><b>PLAN GENERAL DE ORDENACIÓN ADAPTACIÓN BÁSICA A LA LOTENC TEXTO REFUNDIDO</b></p>	<p>PLANO Nº <b>14</b></p>
	<p>ESCALA <b>1:2.000</b></p>
<p>EQUIPO REDACTOR Gerencia Municipal de Urbanismo de San Cristóbal de La Laguna ÁREA DE PLANES DE ORDENACIÓN</p>	<p>FECHA <b>OCTUBRE 2004</b></p>