

















 Límite del Término Municipal

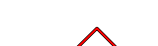


Sistema Básico de Drenaje Superficial

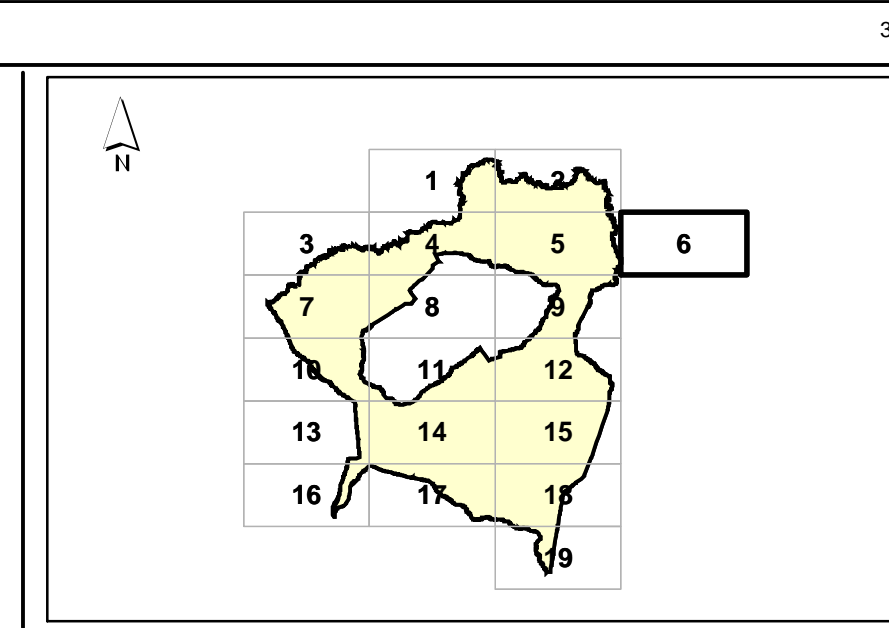
 Aguas abajo de tramos de DPH	 Con deslinde de DPH en tramitación
 Barranco de cumbre	 Según catastro de rústica
 Con concesión administrativa en tramitación	 Según catastro de urbana
 Con concesión administrativa otorgada	 Tramo de cauce sin catalogar
 Con deslinde de DPH aprobado	

Saneamiento

 Estación Depuradora	 Infraestructura General de saneamiento EXISTENTE
 Depósito Regulador	 Infraestructura INTERIOR de saneamiento EXISTENTE
	 Infraestructura General de saneamiento PREVISTO
	 Infraestructura INTERIOR de saneamiento PREVISTO
	 Infraestructura de REUTILIZACIÓN

Patrimonio

 Canal Norte
 Canal Sur
 Canal Dornajos



 **PLAN GENERAL DE ORDENACIÓN
ADAPTACIÓN BÁSICA A LA LOTENC
TEXTO REFUNDIDO**

PLANO
**11- Plan Regional de Saneamiento y Sistema Territorial
de drenaje superficial según el Consejo Insular de Aguas**

EQUIPO REDACTOR
Gerencia Municipal de Urbanismo de San Cristóbal de La Laguna
ÁREA DE PLANES DE ORDENACIÓN

PLANO Nº
6
TF05B

ESCALA
1:5.000

FECHA
OCTUBRE
2004