




































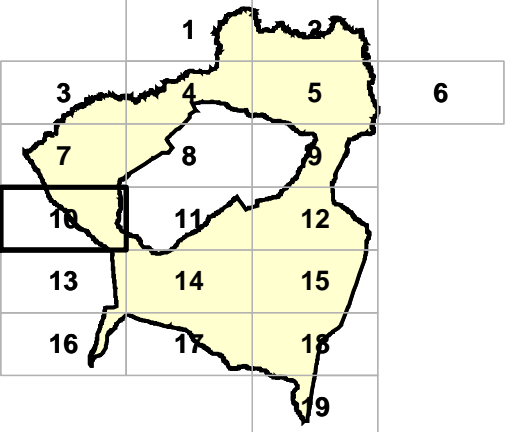



















 Límite del Término Municipal	<b>Sistema Básico de Drenaje Superficial</b> <table><tr><td> Aguas abajo de tramos de DPH</td><td> Con deslinde de DPH en tramitación</td></tr><tr><td> Barranco de cumbre</td><td> Según catastro de rústica</td></tr><tr><td> Con concesión administrativa en tramitación</td><td> Según catastro de urbana</td></tr><tr><td> Con concesión administrativa otorgada</td><td> Tramo de cauce sin catalogar</td></tr><tr><td> Con deslinde de DPH aprobado</td><td></td></tr></table>	 Aguas abajo de tramos de DPH	 Con deslinde de DPH en tramitación	 Barranco de cumbre	 Según catastro de rústica	 Con concesión administrativa en tramitación	 Según catastro de urbana	 Con concesión administrativa otorgada	 Tramo de cauce sin catalogar	 Con deslinde de DPH aprobado		<b>Saneamiento</b> <table><tr><td> Estación Depuradora</td><td> Infraestructura General de saneamiento EXISTENTE</td></tr><tr><td> Depósito Regulador</td><td> Infraestructura INTERIOR de saneamiento EXISTENTE</td></tr><tr><td></td><td> Infraestructura General de saneameinto PREVISTO</td></tr><tr><td></td><td> Infraestructura INTERIOR de saneamiento PREVISTO</td></tr><tr><td></td><td> Infraestructura de REUTILIZACIÓN</td></tr></table>	 Estación Depuradora	 Infraestructura General de saneamiento EXISTENTE	 Depósito Regulador	 Infraestructura INTERIOR de saneamiento EXISTENTE		 Infraestructura General de saneameinto PREVISTO		 Infraestructura INTERIOR de saneamiento PREVISTO		 Infraestructura de REUTILIZACIÓN	<b>Patrimonio</b> <table><tr><td> Canal Norte</td></tr><tr><td> Canal Sur</td></tr><tr><td> Canal Dornajos</td></tr></table>	 Canal Norte	 Canal Sur	 Canal Dornajos	 	<div><b>PLAN GENERAL DE ORDENACIÓN ADAPTACIÓN BÁSICA A LA LOTENC TEXTO REFUNDIDO</b></div> <div>PLANO <b>11- Plan Regional de Saneamiento y Sistema Territorial de drenaje superficial según el Consejo Insular de Aguas</b></div> <div>EQUIPO REDACTOR Gerencia Municipal de Urbanismo de San Cristóbal de La Laguna ÁREA DE PLANES DE ORDENACIÓN</div>	<div>PLANO Nº <b>10</b> TF08A</div> <div>ESCALA <b>1:5.000</b></div> <div>FECHA <b>OCTUBRE 2004</b></div>
 Aguas abajo de tramos de DPH	 Con deslinde de DPH en tramitación																												
 Barranco de cumbre	 Según catastro de rústica																												
 Con concesión administrativa en tramitación	 Según catastro de urbana																												
 Con concesión administrativa otorgada	 Tramo de cauce sin catalogar																												
 Con deslinde de DPH aprobado																													
 Estación Depuradora	 Infraestructura General de saneamiento EXISTENTE																												
 Depósito Regulador	 Infraestructura INTERIOR de saneamiento EXISTENTE																												
	 Infraestructura General de saneameinto PREVISTO																												
	 Infraestructura INTERIOR de saneamiento PREVISTO																												
	 Infraestructura de REUTILIZACIÓN																												
 Canal Norte																													
 Canal Sur																													
 Canal Dornajos																													