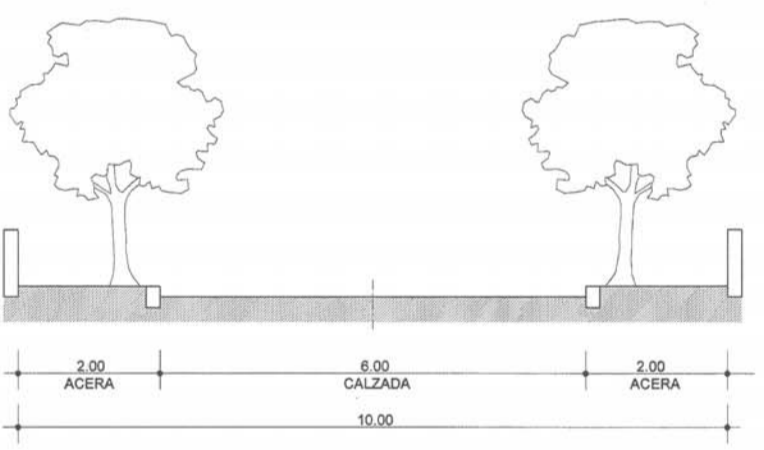


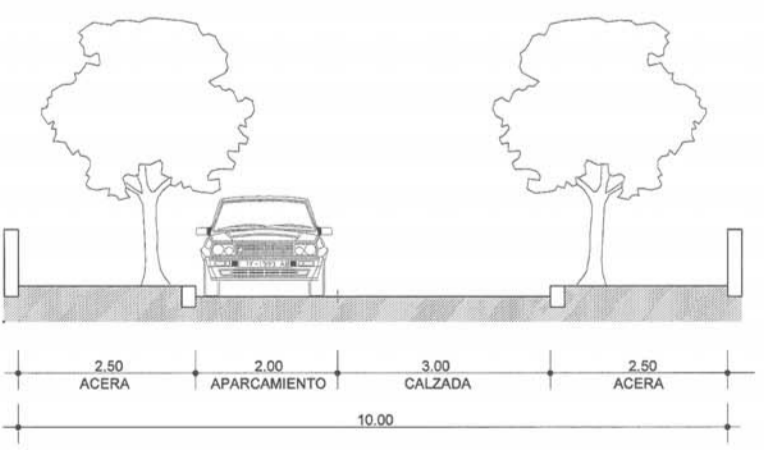
Diligencia. Para hacer constar que el presente proyecto ha sido aprobado definitivamente por Acuerdo de 13-SET-2002 La Laguna, a 06-NOV-2002. Secretaria por Sustitución

Fdo.: Segunda del Castillo Pérez

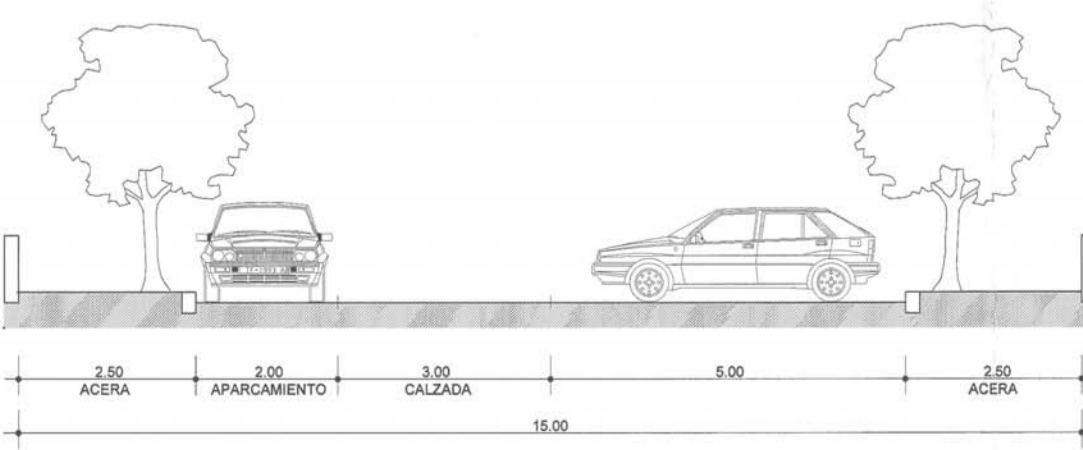
044961 11.OCT.02
VISADO



SECCION A-A

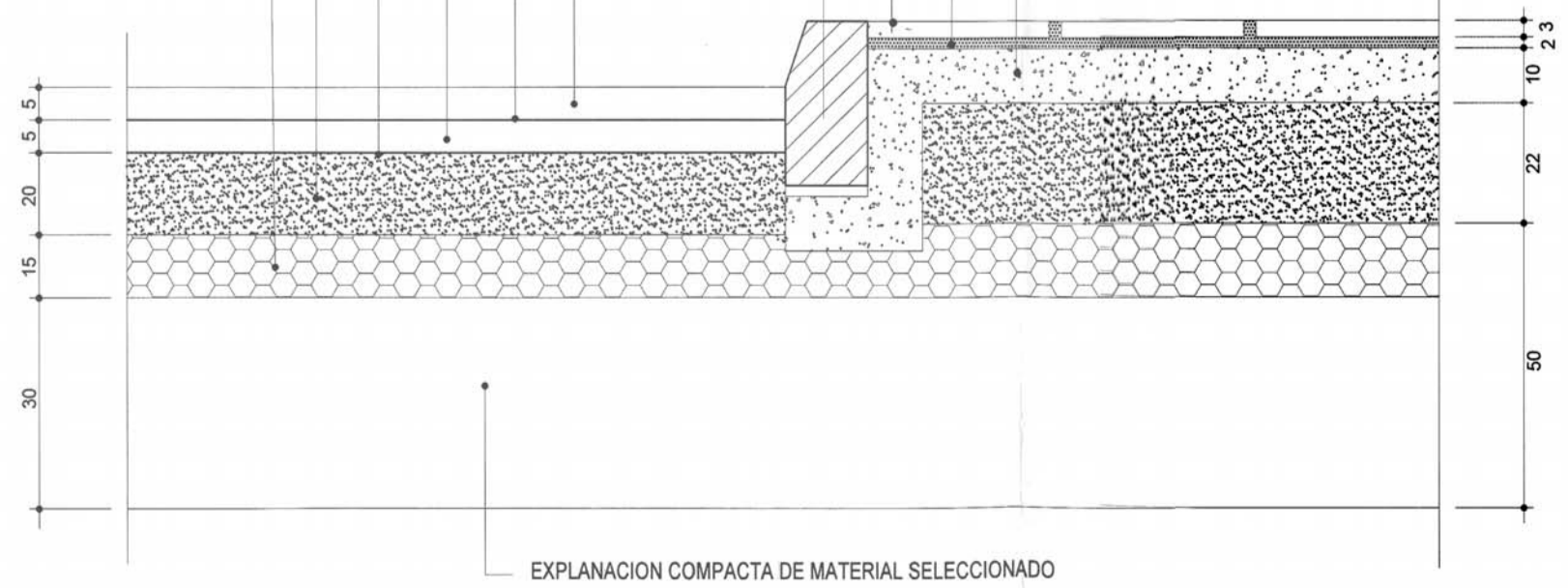


SECCION B-B




SECCION C-C

- CAPA DE RODADURA DE MEZCLA ASFALTICA EN CALIENTE (D-12)
- RIEGO DE ADHERENCIA DE 1Kg/m2
- CAPA BASE DE MEZCLA ASFALTICA EN CALIENTE (G-20)
- RIEGO DE IMPRIMACION DE 1.5KG/M2
- SUB BASE GRANULAR
- ZAHORRA ARTIFICIAL TIPO Z-1
- BORDILLO DE HORMIGON PREFABRICADO H-250 DE 30x15x100cm
- LOSETA HIDRAULICA DE 25x25cm
- MORTERO DE AGARRE M-1
- SOLERA DE HORMIGON M-100



DETALLE DE FIRME



SECCION D-D

CUMPLIMIENTO LEY DE COSTAS
LOS USOS EN SERVIDUMBRE DE PROTECCION ESTARAN A LO DESCRITO EN EL ART. 24y25 DE LA LEY DE COSTAS.
SERVIDUMBRE DE TRANSITO ART. 27 L.C.
ZONA DE INFLUENCIA ART. 30 L.C.
INSTALACIONES DE TRATAMIENTO DE AGUAS RESIDUALES ART. 44-6.
INSTALACIONES Y CONSTRUCCIONES EXISTENTES EN DOMINIO PUBLICO Y SERVIDUMBRE DE PROTECCION A LO ESTABLECIDO EN LA DISPOSICION TRANSITORIA CUARTA L.C.
LOS USOS A ACTUACIONES QUE SE PROYECTEN EN ZONA DE DOMINIO PUBLICO PRECISARAN PREVIO OTORGAMIENTO DE LA AUTORIZACION O CONCESION PREVISTA EN LA L.C.

SUP. PLAN PARCIAL = 69.590 m2

LIMITE DEL PLAN PARCIAL

URBANO
ARQUITECTURA

P. CRUZ-AUÑON

C/ EMILIO CALZADILLA, 10, 1º D, Tfno. 24 23 05, Fax 29 12 21

TENERIFE	JULIO 2.002	PROYECTO	PLAN PARCIAL LAGUNAMAR SITO. EN AR-14 BAJAMAR 2, BAJAMAR TNO. MPAL. DE S. CRISTOBAL DE LA LAGUNA
REF.	ESC. 1:1.000	PROPIEDAD	CONSTR. LAGUNA, COLSA S.A.
CARACTERISTICAS DE LA RED VIARIA Y SECCIONES TIPO			ORDENACION ANULADO POR: 6