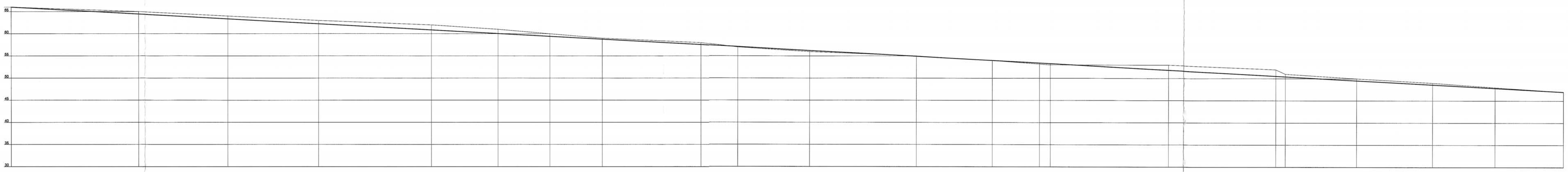

PENDIENTE 5.4144%

Nº DE PERFILES	ORDENADAS PARCIAL	ORDENADAS AL ORIGEN	COTAS ROJAS TERRENO	COTAS ROJAS RASANTE	DISTANCIAS DESMONTE	DISTANCIAS TERRAPLEN
P.1	0.00	0.00	66.00	66.00	0.00	0.00
P.2	28.80	28.80	65.00	64.44	0.56	0.00
P.3	20.25	49.05	64.00	63.34	0.66	0.00
P.4	20.50	69.55	63.00	62.23	0.77	0.00
P.5	25.50	95.05	62.00	60.85	1.15	0.00
A	11.63	106.68	61.23	60.23	1.00	0.00
P.6	3.40	110.08	61.00	60.04	0.96	0.00
P.7	11.70	121.78	60.00	59.41	0.59	0.00
P.8	11.85	133.63	59.00	58.76	0.24	0.00
P.9	22.35	155.98	58.00	57.55	0.45	0.00
P.10	8.20	164.18	57.00	56.89	0.00	0.11
P.11	16.25	180.43	56.00	56.23	0.00	0.23
P.12	24.10	204.53	55.00	54.93	0.07	0.00
P.13	17.15	221.68	54.00	54.00	0.00	0.00
B	10.67	232.35	53.19	0.00	0.00	0.23
P.14	2.43	234.78	53.00	0.00	0.00	0.29
P.15	26.75	261.53	53.00	51.84	1.16	0.00
P.16	24.35	285.88	52.00	50.52	1.48	0.00
P.17	2.18	288.06	51.00	50.40	0.60	0.00
P.18	16.12	304.18	50.00	49.53	047	0.00
P.19	17.15	321.33	49.00	48.60	0.40	0.00
P.20	14.13	335.46	48.00	47.84	0.16	0.00
P.21	15.45	350.91	47.00	47.00	0.00	0.00

CALLE A

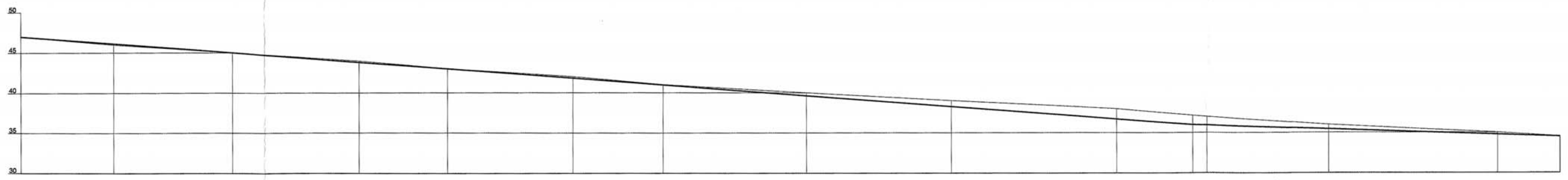

PENDIENTE 7.5616% — PENDIENTE 5.4884% (desde C / P.31)

Nº DE PERFILES	ORDENADAS PARCIAL	ORDENADAS AL ORIGEN	COTAS ROJAS TERRENO	COTAS ROJAS RASANTE	DISTANCIAS DESMONTE	DISTANCIAS TERRAPLEN
	15.45	350.91	47.00	47.00	0.00	0.00
	11.52	362.43	46.00	46.13	0.00	0.13
	14.75	377.18	45.00	45.00	0.00	0.00
P.24	15.80	392.98	44.00	43.82	0.18	0.00
P.25	10.97	403.95	43.00	43.00	0.00	0.00
P.26	15.57	419.52	42.00	41.81	0.19	0.00
P.27	11.18	430.70	41.00	41.00	0.00	0.00
P.28	17.78	448.48	40.00	39.62	0.38	0.00
P.29	17.97	466.45	39.00	38.26	0.74	0.00
P.30	20.52	486.97	38.00	36.71	1.29	0.00
C	9.41	496.38	37.16	36.00	1.16	0.00
P.31	1.80	498.18	37.00	35.94	1.06	0.00
P.32	15.05	513.23	36.00	35.45	0.55	0.00
P.33	20.93	534.16	35.00	34.76	0.24	0.00
P.34	7.77	541.93	34.50	34.50	0.00	0.00

CALLE A

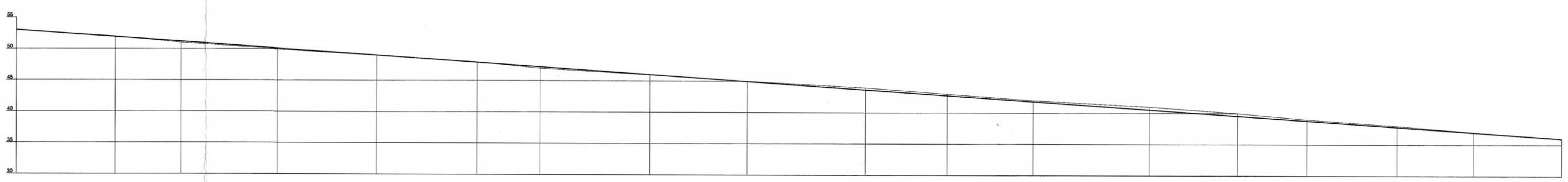

PENDIENTE 6.8957%

Nº DE PERFILES	ORDENADAS PARCIAL	ORDENADAS AL ORIGEN	COTAS ROJAS TERRENO	COTAS ROJAS RASANTE	DISTANCIAS DESMONTE	DISTANCIAS TERRAPLEN
P.81	0.00	0.00	53.00	53.00	0.00	0.00
P.80	15.73	15.73	52.00	51.92	0.08	0.00
P.79	10.49	26.22	51.00	51.19	0.00	0.19
P.78	15.47	41.69	50.00	49.87	0.00	0.13
P.77	15.80	57.49	49.00	48.96	0.00	0.04
P.76	16.03	73.52	48.00	47.93	0.07	0.00
P.75	10.05	83.57	47.00	47.24	0.00	0.24
P.74	17.50	101.07	46.00	46.03	0.00	0.03
P.73	15.52	116.59	45.00	44.96	0.04	0.00
P.72	18.85	135.44	44.00	43.66	0.34	0.00
P.71	13.07	148.51	43.00	42.76	0.24	0.00
P.70	13.72	162.23	42.00	41.81	0.19	0.00
P.69	18.52	180.75	41.00	40.54	0.00	0.46
P.68	14.06	194.81	40.00	39.57	0.00	0.43
P.67	11.08	205.89	39.00	38.80	0.00	0.20
P.66	14.38	220.27	38.00	37.81	0.00	0.19
P.65	12.19	232.46	37.00	36.97	0.00	0.03
P.64	14.07	246.53	36.00	36.00	0.00	0.00

PEATONAL 1

COLEGIO DE ARQUITECTOS DE ...
DEMARCACION DE TENERIFE-GOMERA ...
044961 11.OCT.02
VISADO

Diligencia.- Para hacer constar que el presente proyecto ha sido aprobado definitivamente por Acuerdo de 13 SET. 2002
La Laguna, a 06 NOV. 2002
Secretaria por Sustitución

Fdo.: Segunda del Castillo Pérez

URBANISMO ARQUITECTURA
P. CRUZ-AUÑON
C/ EMILIO CALZADILLA, 10, 1ºD, Tfno. 922242305, Fax 922291221

TENERIFE	JULIO 2.002	PROYECTO	PLAN PARCIAL LAGUNAMAR, SITO. EN AR-14 BAJAMAR 2, BAJAMAR TNO. MPAL. DE S. CRISTOBAL DE LA LAGUNA
REF.	ESC.1:500	PROPIEDAD	CONSTR. LAGUNA, COLSA S.A.
PERFILES LONGITUDINALES		ANULADO POR:	ORDENACION 4