

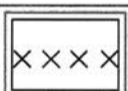

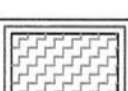
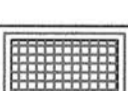
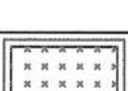






COLEGIO DE ARQUITECTOS Y PLANIFICADORES DE TENERIFE  
 044961 11.OCT.02  
**VISADO**

Diligencia.- Para hacer constar que el presente proyecto ha sido aprobado definitivamente por Acuerdo de 13.SEI.2002  
 La Laguna, a 06.NOV.2002  
 Secretaria por Sustitución


*Segunda del Castillo Pérez*  
 Fdo.: Segunda del Castillo Pérez



-  PHOENIX CANARIENSIS Endemismo no amenazado sin grado de protección.
-  ARGYRANTHEMUM FRUTESCENS (PARECIDO A MARGARITAS) Endemismo no amenazado, grado de protección según anexo II.
-  LYCIUM INTRICATUM (ESPIÑO DE MAR)(AUTOCTONA)
-  EUPHORBIA Endemismo no amenazado sin grado de protección.
-  FRANKENIA
-  TAMARIX
-  ARTEMISIA THUSCULA (INCIENSO)
-  LIMONIUM PECTINATUM (SIEMPREVIVA)
-  LAVANDULA Endemismo no amenazado sin grado de protección.
-  KLEINIA NERIFO (VERODE CANARIO) Endemismo no amenazado sin grado de protección.
-  RHAMNUS CRENULATA (ESPINERO O ESPINO NEGRO)

CUMPLIMIENTO LEY DE COSTAS  
 LOS USOS EN SERVIDUMBRE DE PROTECCIÓN ESTARÁN A LO DESCRITO EN EL ART. 24y25 DE LA LEY DE COSTAS.  
 SERVIDUMBRE DE TRANSITO ART. 27 L.C.  
 ZONA DE INFLUENCIA ART. 30 L.C.  
 INSTALACIONES DE TRATAMIENTO DE AGUAS RESIDUALES ART. 44-6.  
 INSTALACIONES Y CONSTRUCCIONES EXISTENTES EN DOMINIO PÚBLICO Y SERVIDUMBRE DE PROTECCIÓN A LO ESTABLECIDO EN LA DISPOSICIÓN TRANSITORIA CUARTA L.C.  
 LOS USOS A ACTUACIONES QUE SE PROYECTEN EN ZONA DE DOMINIO PÚBLICO PRECISARÁN PREVIO OTORGAMIENTO DE LA AUTORIZACIÓN O CONCESIÓN PREVISTA EN LA L.C.

SUP. PLAN= 92.566 m2

		<b>P. CRUZ-AUÑÓN</b> <i>[Signature]</i>	
TENERIFE IV 00		PROYECTO PLAN PARCIAL LAGUNAMAR. SITO. EN AR-14 BAJAMAR 2, BAJAMAR TNO. MPAL. DE S. CRISTÓBAL DE LA LAGUNA	
REF. ESC. 1:1.000		PROPIEDAD CONSTR. LAGUNA, COLSA S.A.	
USOS ACTUALES DEL SUELO VARIABLES AMBIENTALES AFECTADAS		ANULADO POR: <b>3</b> INFORMACION	