

La Comisión de Ordenación del Territorio y Medio Ambiente de Canarias en sesión de fecha 26 de febrero de 2010, acordó la APROBACIÓN de la CORRECCIÓN DE ERRORES MATERIALES del presente plano del Plan General de Ordenación de los Vinos de ICOD de los Vinos (aprobado definitivamente de forma parcial por Acuerdo de la COMAC de fecha 10 de noviembre de 2009).

SECRETARÍA DE LA COMISIÓN DE ORDENACIÓN DEL TERRITORIO Y MEDIO AMBIENTE DE CANARIAS
P.A. Demetria García Marichal

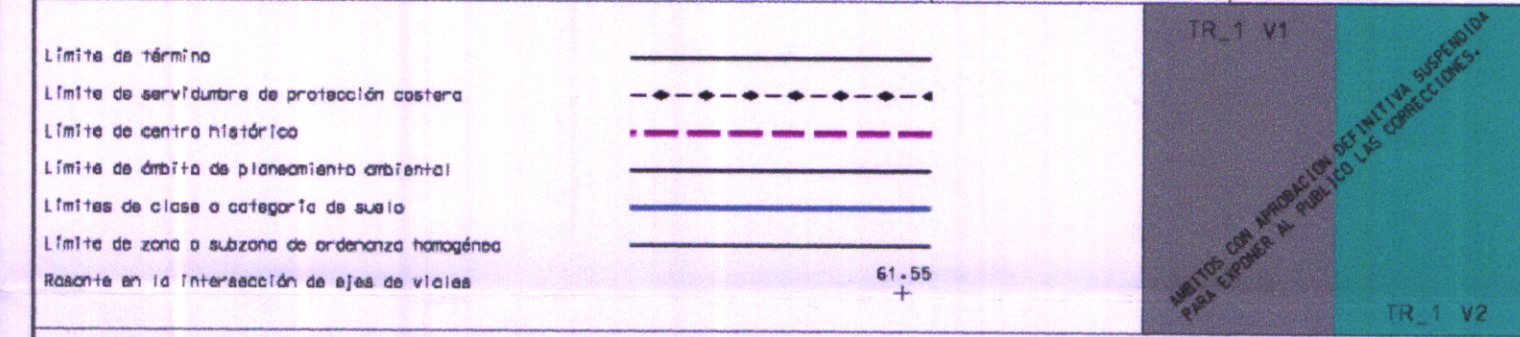
LEYENDA

Rótulos de clase o categoría de suelo:

Suelo rústico	[0]	Suelo urbano	[1]	Suelo urbanizable	[2]
SR con protección ambiental	[00]	SU consolidado	[11]	SUE sectorizado	[21]
SR + PA natural	[000]	SU + C común	[111]	SUE + S ordenado	[211]
SR + PA paleontológica y/o fisiográfica	[001]	SU + C común común	[1111]	SUE + S no ordenado	[212]
SR + PA cultural	[002]	SU + C de interés cultural	[1112]	SUE no sectorizado	[22]
SR + PA costera	[003]	SU + C rehabilitador	[112]	SUE + NS ordenado	[221]
SR con protección de valores económicos	[01]	SU no consolidado	[12]		
SR + PVI agrario	[010]	SU + NC ordenado	[121]	Rótulos de sistemas generales:	
SR + PA hidrográfica	[011]	SU + NC ordenado común	[1211]	Infraestructura estructural	[31]
SR + PA de Infraestructuras	[012]	SU + NC ordenado de interés cultural	[1212]	IE Puerto	[311]
SR + PVI mineros	[013]	SU + NC no ordenado	[122]	IE Carreteras principales	[312]
SR + AT rural	[021]	SU + NC no ordenado común	[1221]	IE Carreteras locales y caminos	[313]
SR de protección territorial	[03]	SU + NC no ordenado de interés cultural	[1222]	IE Infraestructuras hidráulicas	[314]
				Equipamiento estructural	[32]
				Espacio libre estructural	[33]



Rótulos de zona y subzona de ordenanza homogénea:

Uso	Tipología	Altura referencia	Rótulo teórico	Rótulo en plano
Edificio catalogado		Actual	CAT	CAT
Edificio catalogado desfilado y equipamiento		Actual	CAT + EQ	CAT + EQ
Espacio libre privado y jardín catalogado		Actual	CAT + O	CAT + O
Según planeamiento vigente	Según planeamiento vigente	Según planeamiento vigente	X	X
Residencial	Edificación continua	0	RC-0	0
		1	RC-1	1
		2	RC-2	2
		?	RC-1	?
VPO		?	VPO + RC-1	?
Residencial	Edificación aislada	0	RA-0	RA-0 0 0
		1	RA-1	RA-1
		2	RA-2	RA-2
		?	RA-1	RA-1
Industrial	Edificación continua	0	IC-0	IC-0
		1	IC-1	1
		2	IC-2	1-2
		?	IC-1	?
Terciario	Edificación continua	0	TC-0	T-0 0 0
		1	TC-1	T-1
		2	TC-2	T-2
		?	TC-1	T-1
Espacio libre público			EL	EL
Equipamiento comunitario público o privado			EQ	EQ
Equipamiento específico deportivo			ED-DEP	ED-DEP
Equipamiento específico recreativo			ER	ER
Aparcamiento en subzona de espacio libre			EL + parking	EL (parking)
Plaza pública			PT	PT
Plaza deportiva			DT + DEP	DT-DEP
Vial secundaria y/o espacio libre no computable en reservas mínimas			V2	V2
Vial principal (Infraestructura vial)			V1	V1



EXCMO. AYUNTAMIENTO DE LA CIUDAD DE ICOD DE LOS VINOS

OFICINA TECNICA MUNICIPAL



PLAN GENERAL DE ORDENACION DE ICOD DE LOS VINOS

TEXTO REFUNDIDO 1: VERSION 2009
PARTE APROBADA CON CORRECCIONES.

FECHA: JUNIO 2009 ESCALA: 1:1000 ORDENACION PORMENORIZADA PLANO Nº: OP-1 Bd-21