

LEYENDA

Rótulos de clase o categoría de suelo:

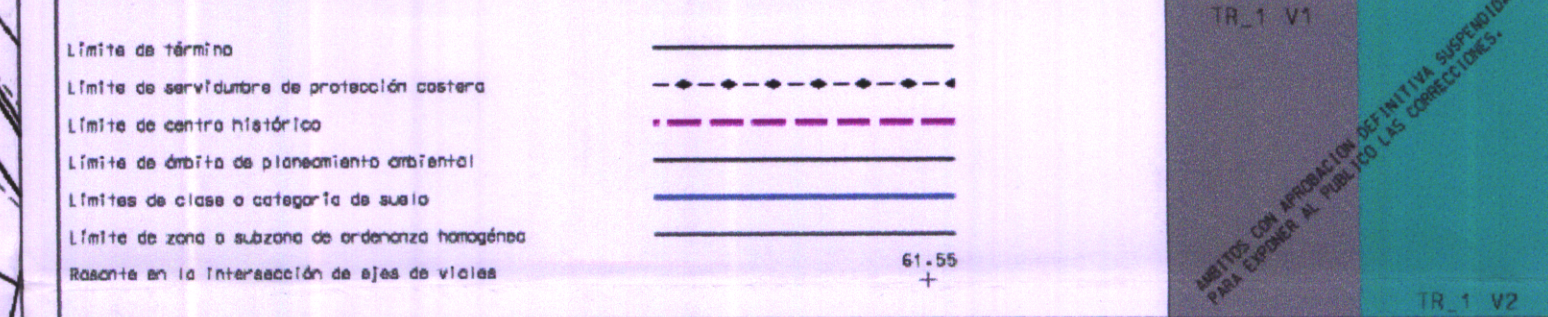
Suelo rural	[0]	Suelo urbano	[1]	Suelo urbanizable	[2]
SR con protección ambiental	[00]	SU con eludido	[11]	SUE con eludido	[21]
SR + PA natural	[000]	SU + C común	[111]	SUE + S ordenado	[211]
SR + PA paisajística y/o filigráfica	[001]	SU + C común común	[1111]	SUE + S no ordenado	[212]
SR + PA cultural	[002]	SU + C de interés cultural	[1112]	SUE no urbanizable	[22]
SR + PA costero	[003]	SU + C a rehabilitar	[112]	SUE + NS eludido	[221]
SR con protección de valores económicos	[01]	SU no con eludido	[12]		
SR + PVE agropecuario	[010]	SU + MC ordenado	[121]		
SR + PVE hidrográfico	[011]	SU + MC ordenado común	[1211]		
SR + PVE de infraestructuras	[012]	SU + MC ordenado de interés cultural	[1212]		
SR + PVE minero	[013]	SU + MC no ordenado	[122]		
SR + AT rural	[02]	SU + MC no ordenado común	[1221]		
SR de protección territorial	[03]	SU + MC no ordenado de interés cultural	[1222]		

Rótulos de sistemas generales:

Infraestructura estructural	[31]
IE Puerto	[311]
IE Carreteras principales	[312]
IE Carreteras locales y caminos	[313]
IE Infraestructuras idiótipas	[314]
Equipamiento estructural	[32]
Espacio libre estructural	[33]

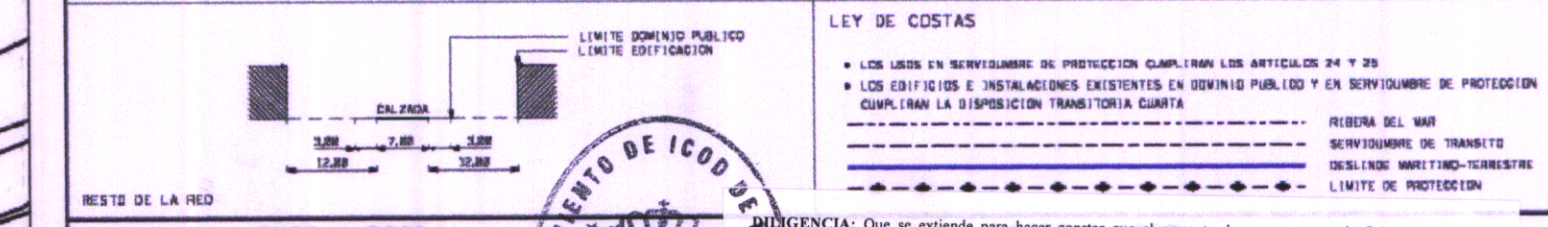
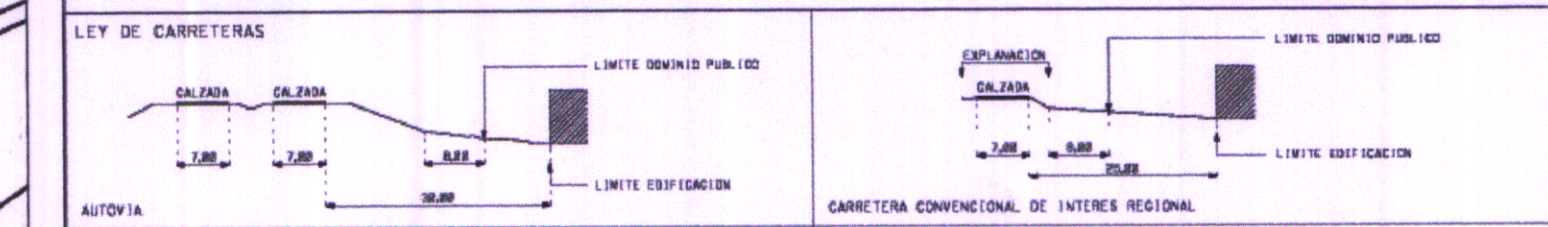
Rótulos de zona y subzona de ordenanza homogénea:

Uso	Tipología	Altura referencia	Rótulo teórico	Rótulo en plano
Edificio conlogado		Actual	CAT	CAT
Edificio conlogado destinado a equipamiento		Actual	CAT + E0	CAT + E0
Espacio libre privado o jardín conlogado		Actual	CAT + 0	CAT + 0
Según planeamiento vigente	Según planeamiento vigente	Según planeamiento vigente	X	X
Residencial	Edificación continua	0	RC-0	RC-0
		1	RC-1	RC-1
		2	RC-2	RC-2
		3	RC-3	RC-3
VPO		3	VPO + RC-1	VPO + 1
Residencial	Edificación aislada	0	RA-0	RA-0 0 0
		1	RA-1	RA-1
		2	RA-2	RA-2
		3	RA-3	RA-3
Industrial	Edificación continua	0	IC-0	IC-0 0
		1	IC-1	IC-1
		2	IC-2	IC-2
		3	IC-3	IC-3
Terciario	Edificación continua	0	TC-0	T-0 0 0
		1	TC-1	T-1
		2	TC-2	T-2
		3	TC-3	T-3
Espacio libre público			EL	EL
Equipamiento comunitario público o privado			EQ	EQ
Equipamiento específico deportivo			EQ-DEP	EQ-DEP
Equipamiento específico aparcamiento			EQ + parking	EQ + parking
Aparcamiento en subsuelo de espacio libre			EL + parking	EL (parking)
Estación pública			BT	BT
Estación deportiva			DT + DEP	DT-DEP
Vial secundaria y/o espacio libre no computado en reservas mínimas			V2	V2
Vial principal (infraestructura viaria)			V1	V1



EXCMO. AYUNTAMIENTO DE LA CIUDAD DE ICOD DE LOS VINOS

OFICINA TECNICA MUNICIPAL



La Comisión de Ordenación del Territorio y Medio Ambiente de Canarias en sesión de fecha 26 de febrero de 2009, acordó la APROBACIÓN de la CORRECCIÓN DE ERRORES MATERIALES del presente plano del Plan General de Ordenación de Icod de los Vinos (aprobado definitivamente de forma parcial por Acuerdo de la COTMAC de fecha 10 de noviembre de 2009).

SECRETARÍA GENERAL
RAQUEL OLIVA QUINTERO

PLAN GENERAL DE ORDENACION DE ICOD DE LOS VINOS

BASE 1:5000

A1	A2	A3	A4
B1	B2	B3	B4
C1	C2	C3	C4

AG, AH, AI, AJ, AB, AC, AD, AE, AF, AG

PLAN GENERAL DE ORDENACION DE ICOD DE LOS VINOS

TEXTO REFUNDIDO 1: VERSION 2009
PARTE APROBADA CON CORRECCIONES.

FECHA: FEBRERO 2009 ESCALA: 1:1000 ORDENACION PORMENORIZADA PLANO N° OP-1 Bc-14

La Comisión de Ordenación del Territorio y Medio Ambiente de Canarias en sesión de fecha 26 de febrero de 2010, acordó la APROBACIÓN de la CORRECCIÓN DE ERRORES MATERIALES del presente plano del Plan General de Ordenación de Icod de los Vinos (aprobado definitivamente de forma parcial por Acuerdo de la COTMAC de fecha 10 de noviembre de 2009).

SECRETARÍA GENERAL
P.A. Demetza García Marichal