

La Comisión de Ordenación del Territorio y Medio Ambiente de Canarias en sesión de fecha 26 de febrero de 2010, acordó la APROBACIÓN de la CORRECCIÓN DE ERRORES MATERIALES del presente plano del Plan General de Ordenación de Icod de Los Vinos (aprobado definitivamente de forma parcial por Acuerdo de la COTMAC de fecha 10 de noviembre de 2009).

Se acuerda por la Comisión de Ordenación del Territorio y Medio Ambiente de Canarias P.A. Demetrio García Marichal

LEYENDA

Rótulos de clase o categoría de suelo:

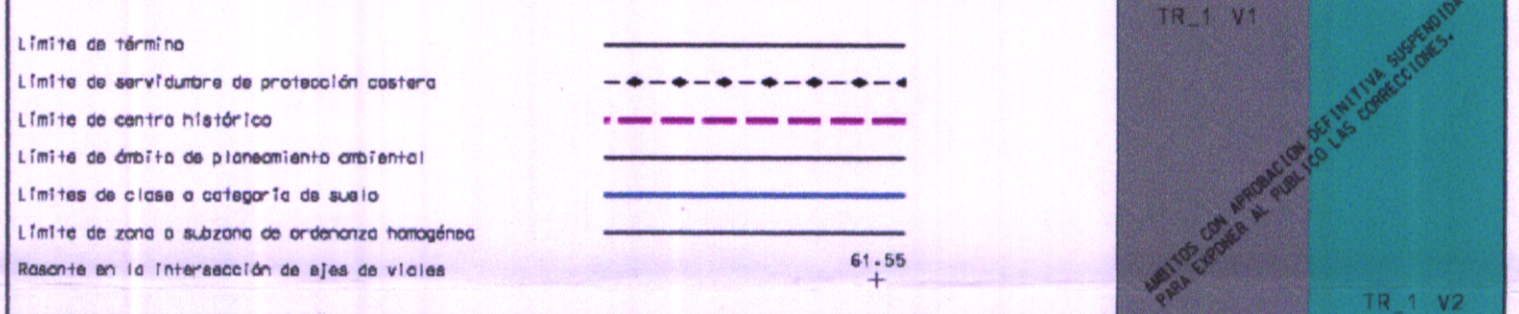
Suelo rústico	[0]	Suelo urbano	[11]	Suelo urbanizable	[12]
SR con protección ambiental	[00]	SU consolidado	[111]	SUE sectorizado	[121]
SR + PA natural	[000]	SU + C común	[1111]	SUE + S ordenado	[1211]
SR + PA paisajístico y/o fotográfico	[001]	SU + C común común	[11111]	SUE + S no ordenado	[1212]
SR + PA cultural	[002]	SU + C de interés cultural	[11112]	SUE no sectorizado	[122]
SR + PA costera	[003]	SU + C o residual	[1112]	SUE + NS alterado	[1221]
SR con protección de valores económicos	[01]	SU no consolidado	[112]		
SR + PVI agropecuario	[010]	SU + NC ordenado	[121]		
SR + PA hidrográfica	[011]	SU + NC ordenado común	[1211]		
SR + PA de infraestructuras	[012]	SU + NC ordenado de interés cultural	[1212]		
SR + PVI minero	[013]	SU + NC no ordenado	[122]		
SR + AT rural	[021]	SU + NC no ordenado común	[1221]		
SR de protección territorial	[03]	SU + NC no ordenado de interés cultural	[1222]		

Rótulos de sistemas generales:

Infraestructura estructural	[31]
IE Puerto	[311]
IE Carreteras principales	[312]
IE Carreteras locales y caminos	[313]
IE Infraestructuras aéreas	[314]
Equipamiento estructural	[32]
Espacio libre estructural	[33]

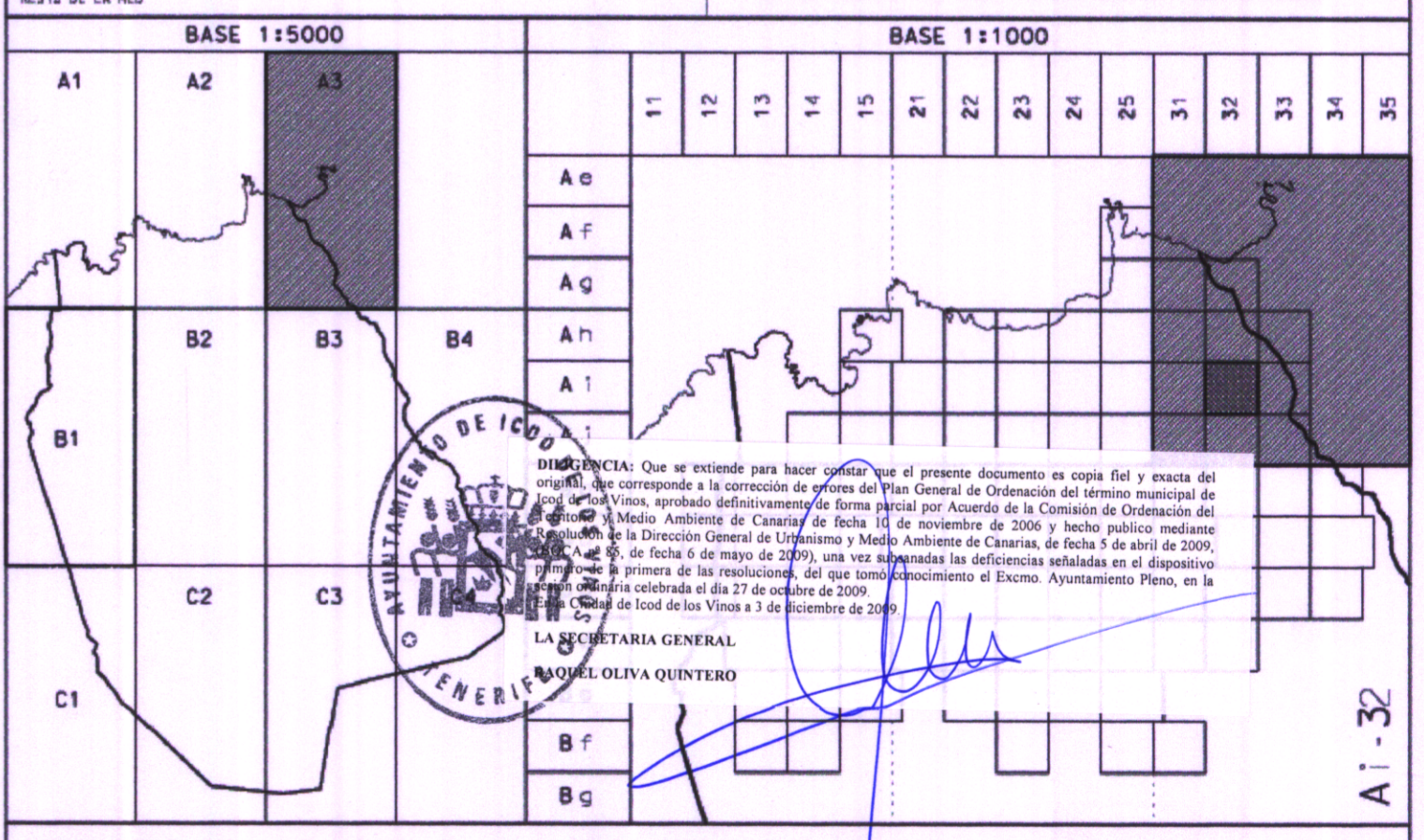

Rótulos de zona y subzona de ordenanza homogénea:

Uso	Tipología	Altura referencia	Rótulo teórico	Rótulo en plano
Edificio catalogado		Actual	CAT	CAT
Edificio catalogado desfilas equipamiento		Actual	CAT + EQ	CAT + EQ
Espacio libre privado o jardín catalogado		Actual	CAT + O	CAT + O
Según planeamiento vigente	Según planeamiento vigente	Según planeamiento vigente	X	X
Residencial	Edificación continua	0	RC-0	0
		1	RC-1	1
		2	RC-2	2
		3	RC-3	3
		4	RC-4	4
VPO		1	VPO + RC-1	VPO + 1
Residencial	Edificación discontinua	0	RA-0	RA-0 0 0
		1	RA-1	RA-1
		2	RA-2	RA-2
		3	RA-3	RA-3
Industrial	Edificación continua	0	IC-0	IC-0 0 0
		1	IC-1	IC-1
		2	IC-2	IC-2
		3	IC-3	IC-3
Terciario	Edificación continua	0	TC-0	T-0 0 0
		1	TC-1	T-1
		2	TC-2	T-2
		3	TC-3	T-3
Espacio libre público			EL	EL
Equipamiento comunitario público o privado			EQ	EQ
Equipamiento específico deportivo			EQ + DEP	EQ + DEP
Equipamiento específico acorralamiento			EQ + parking	EQ + parking
Acorralamiento en subzona de espacio libre			EL + parking	EL + parking
Estación pública			ST	ST
Estación deportiva			DT + DEP	DT + DEP
Vivienda secundaria y/o espacio libre no computable en reservas mínimas			V2	V2
Vivienda principal (Infraestructura vial)			V1	V1



EXCMO. AYUNTAMIENTO DE LA CIUDAD DE ICOD DE LOS VINOS

OFICINA TECNICA MUNICIPAL



PLAN GENERAL DE ORDENACION DE ICOD DE LOS VINOS

TEXTO REFUNDIDO 1: VERSION 2009
PARTE APROBADA CON CORRECCIONES.

FECHA: JUNIO 2009 ESCALA: 1:1000 ORDENACION PORMENORIZADA PLANO N° OP-1 AI-32

LA SECRETARIA GENERAL
ROQUE OLIVA QUINTERO