



La Comisión de Ordenación del Territorio y Medio Ambiente de Canarias en sesión de fecha 26 de febrero de 2010, acordó la APROBACIÓN de la CORRECCIÓN DE ERRORES MATERIALES del presente plano del Plan General de Ordenación de Icod de los Vinos (aprobado definitivamente de forma parajal por Acuerdo de la COMTAMC de fecha 10 de noviembre de 2009).

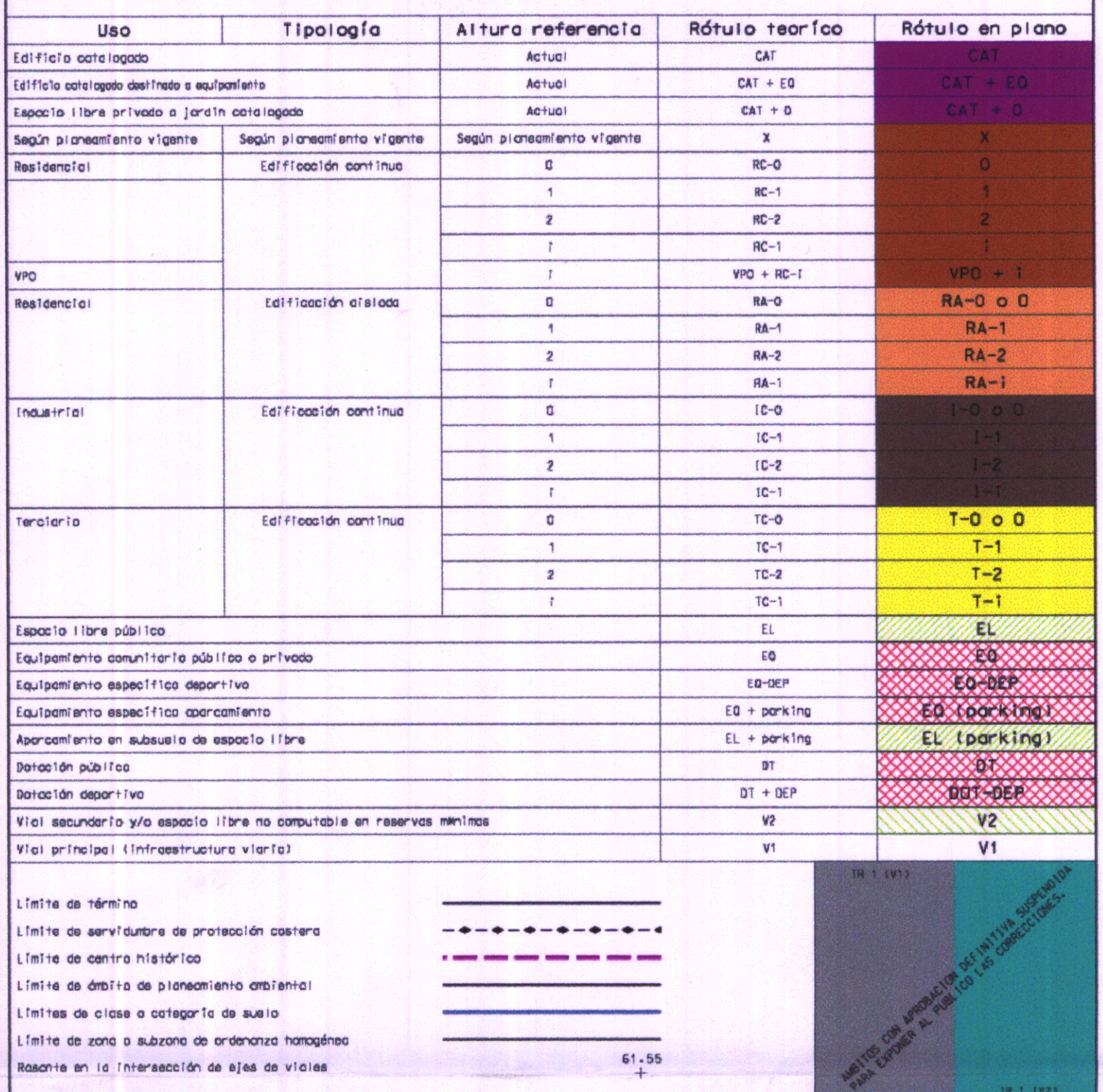
La Secretaría de la Comisión de Ordenación del Territorio y Medio Ambiente de Canarias P.A. Demecles García Marichal

LEYENDA

Rótulos de clase o categoría de suelo:			
Suelo rústico	[0]	Suelo urbano	[11]
SR con protección ambiental	[00]	SU consolidado	[111]
SR + PA natural	[000]	SU + C común	[1111]
SR + PA parcelaria y/o fisiográfica	[001]	SU + C común común	[11111]
SR - PA cultural	[002]	SU + C de Interés cultural	[1112]
SR + PA costero	[003]	SU + C o rehabilitar	[112]
SR con protección de valores académicos	[01]	SU no consolidado	[12]
SR + PVE agropecuarios	[010]	SU + NC ordenado	[121]
SR + PA hidrográfica	[011]	SU + NC ordenado común	[1211]
SR + PA de Infraestructuras	[012]	SU + NC ordenado de Interés cultural	[1212]
SR + PVE mineros	[013]	SU + NC no ordenado	[122]
SR + AT rural	[021]	SU + NC no ordenado común	[1221]
SR de protección territorial	[03]	SU + NC no ordenado de Interés cultural	[1222]



Rótulos de sistemas generales:			
Infraestructura estructural	[31]	IE Puerto	[311]
IE Carreteras principales	[312]	IE Carreteras locales y caminos	[313]
IE Infraestructuras técnicas	[314]	Equipamiento estructural	[32]
Equipamiento estructural	[32]	Espacio libre estructural	[33]

Rótulos de zona y subzona de ordenanza homogénea:				
Uso	Tipología	Altura referencia	Rótulo teórico	Rótulo en plano
Edificio catalogado		Actual	CAT	CAT
Edificio catalogado desfilado o equipamiento		Actual	CAT + ED	CAT + ED
Espacio libre privado o jardín catalogado		Actual	CAT + O	CAT + O
Según planeamiento vigente	Según planeamiento vigente	Según planeamiento vigente	X	X
Residencial	Edificación continua	0	RC-0	RC-0
		1	RC-1	RC-1
		2	RC-2	RC-2
		3	RC-3	RC-3
		4	RC-4	RC-4
		5	RC-5	RC-5
		6	RC-6	RC-6
VPO	Edificación aislada	0	RA-0	RA-0 o 0
		1	RA-1	RA-1
		2	RA-2	RA-2
		3	RA-3	RA-3
Industrial	Edificación continua	0	IC-0	IC-0
		1	IC-1	IC-1
		2	IC-2	IC-2
		3	IC-3	IC-3
Terrestre	Edificación continua	0	TC-0	T-0 o 0
		1	TC-1	T-1
		2	TC-2	T-2
		3	TC-3	T-3
Espacio libre público			EL	EL
Equipamiento comunitario público o privado			ED	ED
Equipamiento específico deportivo			ED-DEP	ED-DEP
Equipamiento específico aparcamiento			ED + parking	ED (parking)
Aparcamiento en subsuelo de espacio libre			EL + parking	EL (parking)
Daración pública			DT	DT
Daración deportiva			DT + DEP	DT-DEP
Vial secundaria y/o espacio libre no computable en reservas mínimas			V2	V2
Vial principal (Infraestructura vial)			V1	V1



EXCMO. AYUNTAMIENTO DE LA CIUDAD DE ICOD DE LOS VINOS

OFICINA TÉCNICA MUNICIPAL



PLAN GENERAL DE ORDENACION DE ICOD DE LOS VINOS

TEXTO REFUNDIDO 1: VERSION 2009
PARTE APROBADA CON CORRECCIONES.

FECHA: JUNIO 2009 ESCALA: 1:1000 ORDENACION PORMENORIZADA PLANO Nº OP-1 Ah-31