

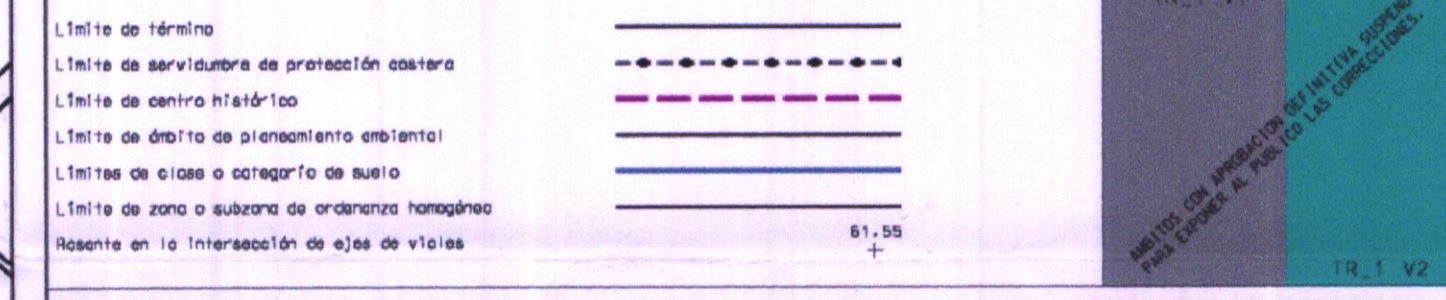
**LEYENDA**

**Rótulos de clase o categoría de suelo:**

Suelo rústico	[0]	Suelo urbano	[1]	Suelo urbanizable	[2]
SR con protección ambiental	[00]	SU conlido	[11]	SUE sectorizado	[21]
SR + PA natural	[000]	SU + C común	[111]	SUE + S ordenado	[211]
SR + PA paisajístico y/o filigráfico	[001]	SU + C de interés común	[1111]	SUE + S no ordenado	[212]
SR + PA cultural	[002]	SU + C de interés cultural	[1112]	SUE no sectorizado	[22]
SR + PA costero	[003]	SU + C a rehabilitar	[112]	SUE + NS alforjado	[221]
SR con protección de valores económicos	[01]	SU no conlido	[12]		
SR + PV. agropecuario	[010]	SU + NC ordenado	[121]		
SR + PA hidrográfico	[011]	SU + NC ordenado común	[1211]	<b>Rótulos de sistemas generales:</b>	
SR + PA de Infraestructuras	[012]	SU + NC ordenado de interés cultural	[1212]	Infraestructura estructural	[31]
SR + PV. sinras	[013]	SU + NC no ordenado	[122]	IE Puerto	[311]
SR + AI rural	[021]	SU + NC no ordenado común	[1221]	IE Carreteras principales	[312]
SR de protección territorial	[03]	SU + NC no ordenado de interés cultural	[1222]	IE Carreteras locales y caminos	[313]
				IE Infraestructuras técnicas	[314]
				Equipamiento estructural	[32]
				Espacio libre estructural	[33]

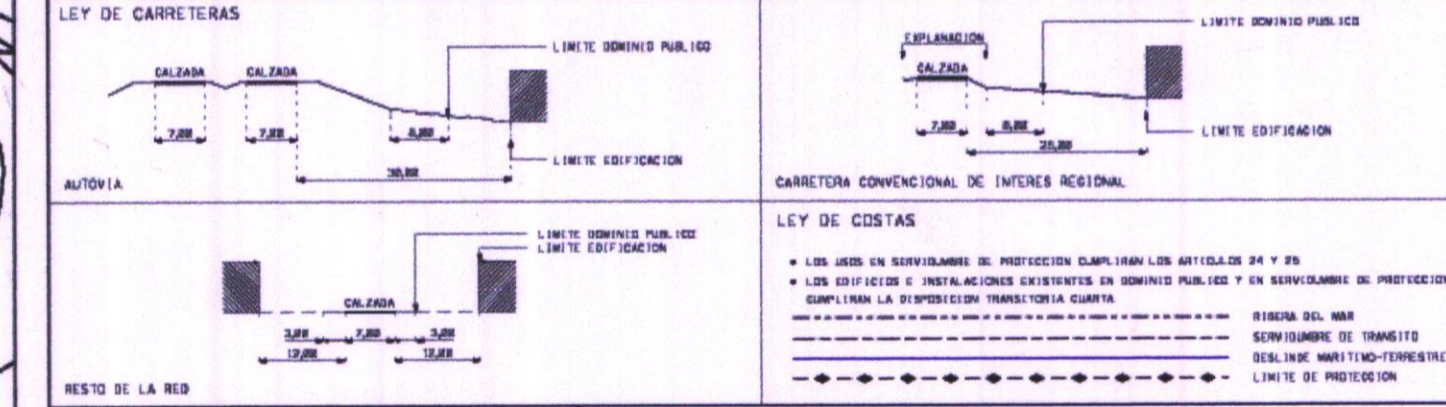
**Rótulos de zona y subzona de ordenanza homogénea:**

Uso	Tipología	Altura referencial	Rótulo referencial	Rótulo en plano
Edificio catalogado		Actual	CAT	
Edificio catalogado destino a equipamiento		Actual	CAT + EQ	
Espacio libre privado o jardín catalogado		Actual	CAT + O	
Según planeamiento vigente	Según planeamiento vigente	Según planeamiento vigente	X	
Residencial	Edificación continua	0	RC-0	
		1	RC-1	
		2	RC-2	
		3	RC-3	
		4	RC-4	
		5	RC-5	
VPO			VPO + RC-1	
Residencial	Edificación aislada	0	RA-0	RA-0 0 0
		1	RA-1	RA-1
		2	RA-2	RA-2
		3	RA-3	RA-3
		4	RA-4	RA-4
Industrial	Edificación continua	0	IC-0	
		1	IC-1	
		2	IC-2	
		3	IC-3	
		4	IC-4	
Terciario	Edificación continua	0	TC-0	T-0 0 0
		1	TC-1	T-1
		2	TC-2	T-2
		3	TC-3	T-3
Espacio libre público			EL	EL
Equipamiento comunitario público o privado			EQ	EQ
Equipamiento específico deportivo			EQ-BEP	EQ-BEP
Equipamiento específico aparcamiento			EQ + parking	EQ + parking
Aparcamiento en subvención de espacio libre			EL + parking	EL (parking)
Daración pública			DT	DT
Daración deportiva			DT + DEP	DT + DEP
Vías secundarias y/o espacio libre no computado en reservas mínimas			V2	V-2
Vías principales (Infraestructura viaria)			V1	V-1




**EXCMO. AYUNTAMIENTO DE LA CIUDAD DE ICOD DE LOS VINOS**

**OFICINA TECNICA MUNICIPAL**



La Comisión de Ordenación del Territorio y Medio Ambiente de Canarias en sesión de fecha 10 de febrero de 2009, acordó la APROBACIÓN de la CORRECCIÓN DE ERRORES MATERIALES del presente plano del Plan General de Ordenación de Icod de los Vinos (aprobado definitivamente de forma parcial por Acuerdo de la COTMAC de fecha 10 de febrero de 2006).

Secretaría de la Comisión de Ordenación del Territorio y Medio Ambiente de Canarias  
P.A. Demezeta García Marchal



**PLAN GENERAL DE ORDENACION DE ICOD DE LOS VINOS**

**TEXTO REFUNDIDO 1: VERSION 2009**

**PARTE APROBADA CON CORRECCIONES.**

FECHA: FEBRERO 2009 ESCALA: 1:1000 ORDENACION PORMENORIZADA

PLANO Nº **OP-1**  
Ah-21