


DILIGENCIA.- Que se extiende para hacer constar que el presente documento es copia, reproducción fiel y exacta del original, (versión V3 corregida del Texto Refundido 1 del Plan General de Ordenación de Icod de los Vinos) del que tomó conocimiento el Excmo. Ayuntamiento Pleno en la sesión ordinaria celebrada el día treinta de septiembre de dos mil ochenta y ocho.



21 OCT. 2008  
SECRETARIA GENERAL

Raquel Oliva Quintero



Aprobado definitivamente de forma parcial por la Comisión de Ordenación del Territorio y Medio Ambiente de Canarias mediante acuerdo de fecha: 10 NOV. 2006



La Secretaria de la Comisión de Ordenación del Territorio y Medio Ambiente de Canarias

Ángela Sánchez Alemán

P.A. Demela Enrique Morichal

**GOBIERNO DE CANARIAS, CONSEJERIA DE MEDIO AMBIENTE Y ORDENACION TERRITORIAL**  
**EXCMO. AYUNTAMIENTO DE LA CIUDAD DE ICOD DE LOS VINOS.**  
**PLAN GENERAL DE ORDENACION.**  
**Documento 10: TEXTO REFUNDIDO 1 (v3).**  
**Parte del PGO con aprobación definitiva y correcciones según el acuerdo de la COTMAC del 10/11/2006.**  
**FICHERO DE SISTEMAS GENERALES**



**DILIGENCIA.-** Que se extiende para hacer constar que el presente documento es copia, reproducción fiel y exacta del original, (versión V3 corregida del Texto Refundido 1 del Plan General de Ordenación de Icod de los Vinos) del que tomó conocimiento el Excmo. Ayuntamiento Pleno en la sesión ordinaria celebrada el día treinta de septiembre de dos mil ocho.

**FICHERO DE SISTEMAS GENERALES.**

Clase de suelo .....

Ambito:  
**311[1]1**

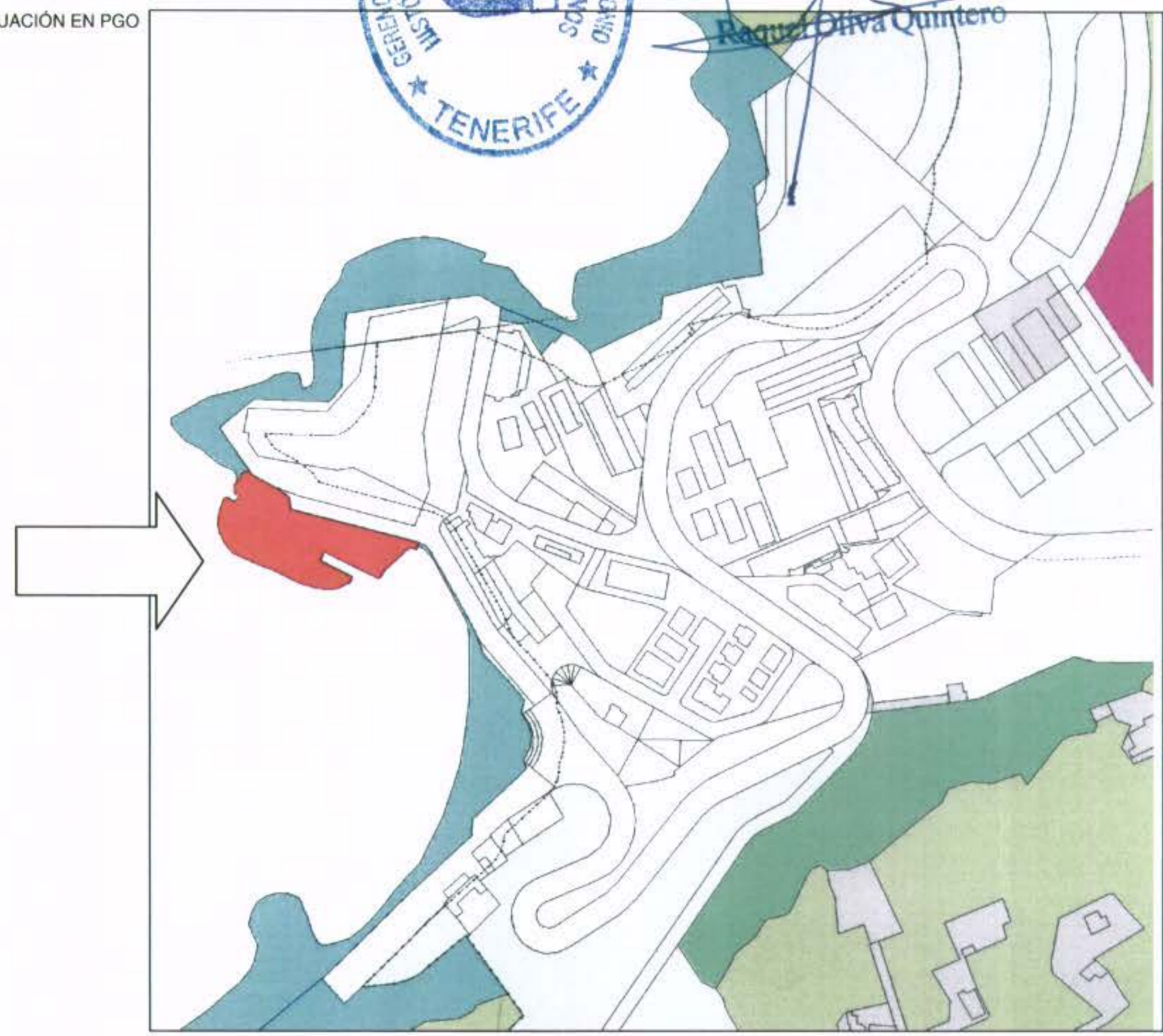
Situación: **Puerto.**  
**Playa de San Marcos.**



LA SECRETARIA GENERAL

21 OCT. 2008  
Urbano

SITUACIÓN EN PGO



- Superficie:  
4.041 m<sup>2</sup>s.
- Uso:  
Infraestructuras (puerto).
- Condiciones específicas:  
-
- Sistema de ejecución:  
-
- Programación:  
-
- Coste estimado:  
-
- Organismo actuante:  
-
- Gestión/titularidad:  
Pública.
- Observaciones:  
Existente.



**DELIENCIA.-** Que se extiende para hacer constar que el presente documento es copia, reproducción fiel y exacta del original, (versión V3 corregida del Texto Refundido 1 del Plan General de Ordenación de Icod de los Vinos) del que tomó conocimiento el Excmo. Ayuntamiento Pleno en la sesión ordinaria celebrada el día treinta de septiembre de dos mil ocho.

24 OCT 2008

**FICHERO DE SISTEMAS GENERALES.**

Clase de suelo 312[0]1 .....  
 312[0]2 .....

En la ciudad de Icod de los Vinos, a Rústico

Ambito:

312 Anillo

Carretera variante Sur (anillo insular).

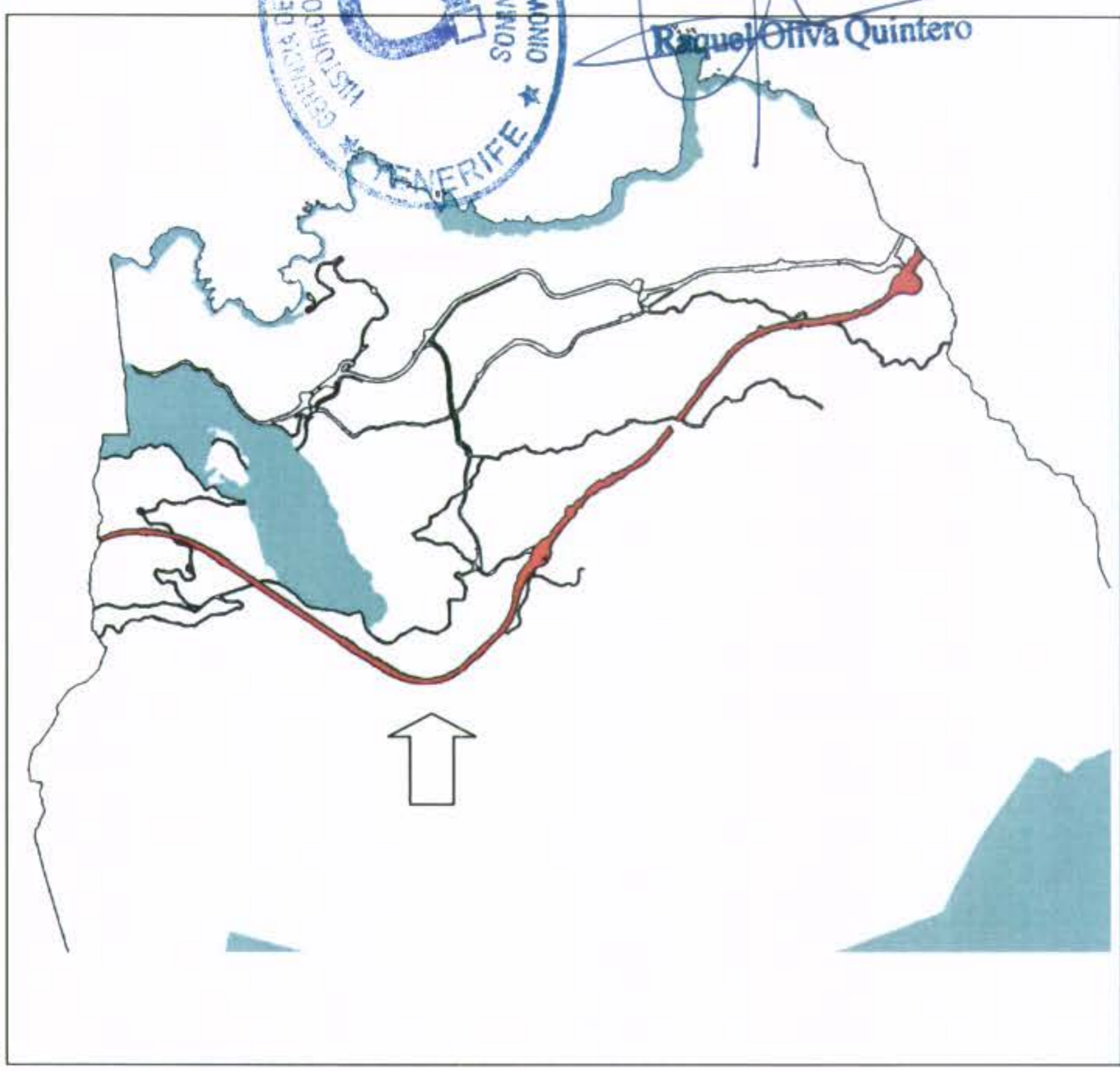
LA SECRETARIA GENERAL

Situación:

Término.



Riquel Oliva Quintero



SITUACIÓN EN PGO

Tipo de vía .....	AV-80
Sección transversal característica:	
▪ Carriles por sentido .....	2 x 3,50 m
▪ Carril adicional en rampas (en su caso) .....	1 x 3,50 m
▪ Arcenes exteriores .....	2,50 m
▪ Arcenes interiores .....	1,00 m
▪ Bermas .....	0,75-1,50 m
Longitud aproximada .....	8,1 Km
Superficie:	
312[0]1 .....	131.903 m <sup>2</sup> s
312[0]2 .....	266.209 m <sup>2</sup> s
	398.112 m <sup>2</sup> s

Uso:

Infraestructura viaria.

Condiciones específicas:

Según el PIO (norma 2.2.6.4.3, forma parte del corredor insular oeste. Su trazado en el entorno de Icod queda definido por la variante sur del núcleo, a cota inferior a la del eje de medianías altas, atendiendo especialmente a su conexión con el entramado urbano, de forma que se realice a través del mínimo número de enlaces posibles. Pasado el entorno de Icod, este viario habrá de atravesar el acantilado de La Culata y seguir en un trazado próximo a la actual C-820 para dar servicio a los núcleos de medianías ... El corredor insular oeste debe resolverse con características de trazado de vía de alta capacidad, si bien en una primera fase se ejecutaría como vía rápida, garantizándose en cualquier caso las necesarias reservas de suelo y el control de enlaces y procesos de colonización de sus márgenes. Las soluciones de diseño y ejecución deben ser especialmente cuidadosas e integradas en el paisaje.

Sistema de ejecución:

Programación:

Coste estimado:



Organismo actuante:

Gestión/titularidad:  
Pública.


Observaciones:  
En ejecución.

**DILIGENCIA.**- Que se extiende para hacer constar que el presente documento es copia, reproducción fiel y exacta del original, (versión V3 corregida del Texto Refundido I del Plan General de Ordenación de Icod de los Vinos) del que tomó conocimiento el Excmo. Ayuntamiento Pleno en la sesión ordinaria celebrada el día treinta de septiembre de dos mil ocho.

En la ciudad de Icod de los Vinos, a

21 OCT. 2008

SECRETARIA GENERAL



Raquel Oliva Quintero





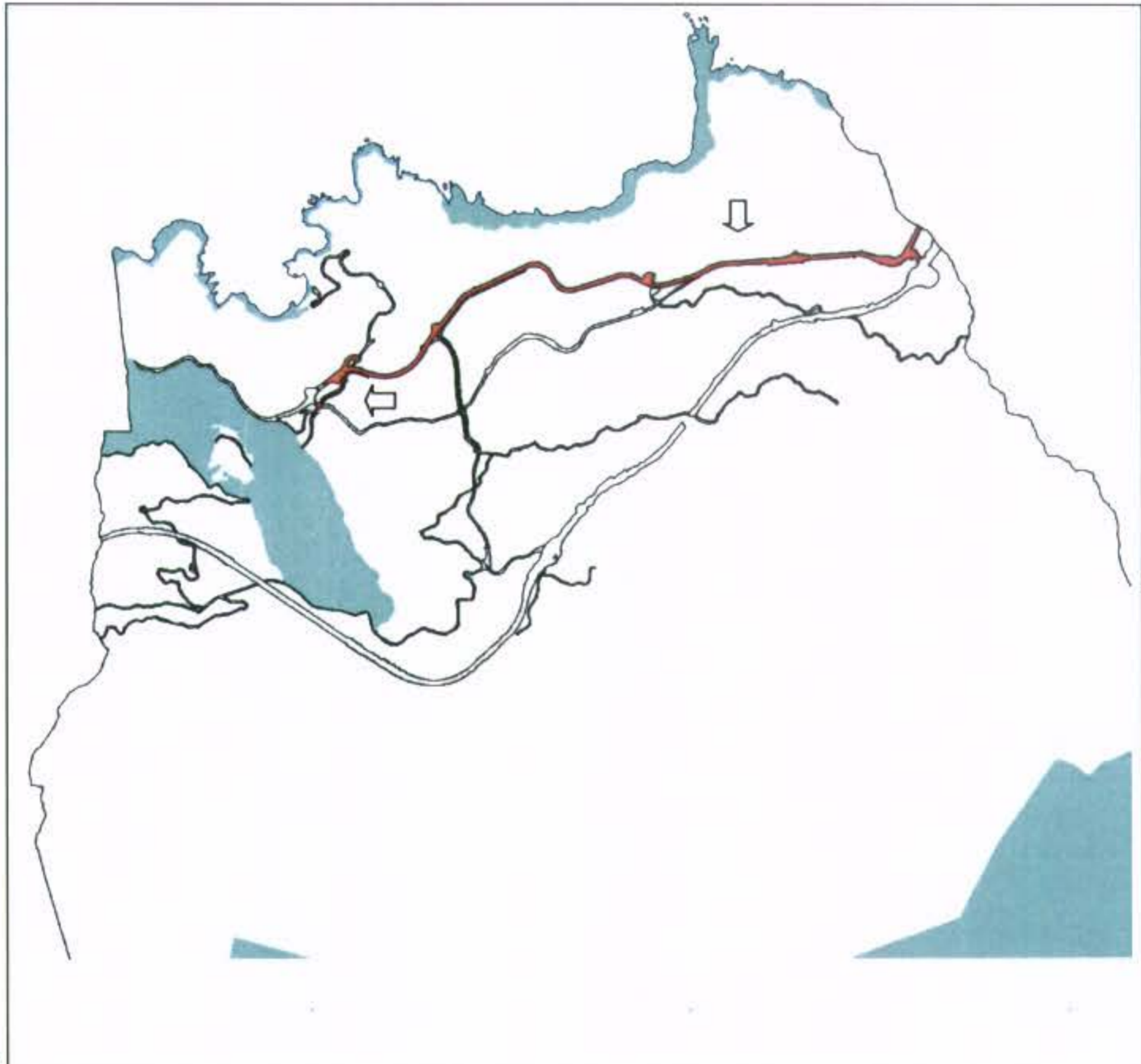
**DILIGENCIA** - Que se extiende para hacer constar que el presente documento es copia, reproducción fiel y exacta del original, (versión V3 corregida del Texto Refundido 1 del Plan General de Ordenación de Icod de los Vinos) del que tomó conocimiento el Excmo. Ayuntamiento Pleno en la sesión ordinaria celebrada el día treinta de septiembre de dos mil ocho.

21 OCT. 2008

**FICHERO DE SISTEMAS GENERALES.**

Clase de suelo	312[0]3 .....	Rústico
	313[1]1 .....	Urbano
	312[0]4 .....	Rústico
	313[1]2 .....	Urbano
	312[0]5 .....	Rústico
	Tramo con aprobación definitiva suspendida	
	313[1]3 .....	Urbano
	Tramo con aprobación definitiva suspendida	
	312[0]6 .....	Rústico

Ambito: **312\_313\_C820** TF-5 (antigua C820).  
 Situación: Término.



SITUACIÓN EN PGO

Tipo de vía .....	AV-80
Sección transversal característica:	
▪ Carriles por sentido .....	2 x 3,50 m
▪ Arcenes exteriores .....	2,50 m
▪ Arcenes interiores .....	1,00 m
▪ Bermas .....	0,75 m
Longitud aproximada.....	4,9 Km
Superficie:	
312[0]3 .....	30.690 m <sup>2</sup> s
313[1]1 .....	53.072 m <sup>2</sup> s
312[0]4 .....	104.501 m <sup>2</sup> s
313[1]2 .....	9.097 m <sup>2</sup> s
312[0]5 .....	6.260 m <sup>2</sup> s
313[1]3 .....	5.036 m <sup>2</sup> s
312[0]6 .....	3.685 m <sup>2</sup> s
	<b>212.341 m<sup>2</sup>s</b>

Uso:  
 Infraestructura viaria.  
 Condiciones específicas:  
 Según el PIO (norma 2.2.6.4.2), forma parte del segundo tramo del corredor insular norte. Definido por la variante norte





de Icod hasta Buenavista, tiene mucha menos demanda de tráfico (que el primer tramo desde el Valle de La Orotava hasta Buen Paso) pero, al ser la única salida eficaz de la Isla Baja, se considera parte del corredor para facilitar su defensa y eficaz funcionalidad. Su actual trazado presenta graves problemas de capacidad que deben resolverse (eliminación de servidumbres, variantes de núcleos) sin atentar contra la preservación paisajística de la zona.

Sistema de ejecución:

Programación:

Coste estimado:

Organismo actuante:

Gestión/titularidad:

Pública (Cabildo).

Observaciones:

Existente.

presente documento es copia, reproducción fiel y exacta del original, (versión V3 corregida del Texto Refundido 1 del Plan General de Ordenación de Icod de los Vinos) del que tomó conocimiento el Excmo. Ayuntamiento Pleno en la sesión ordinaria celebrada el día treinta de septiembre de dos mil ocho.



En Icod de los Vinos, a 21 OCT. 2008  
SECRETARIA GENERAL

Raquel Oliva Quintero



**DILIGENCIA.** - Que se extiende para hacer constar que el presente documento es copia, reproducción fiel y exacta del original, (versión V3 corregida del Texto Refundido 1 del Plan General de Ordenación de Icod de los Vinos) del que tomó conocimiento el Excmo. Ayuntamiento Pleno en la sesión ordinaria celebrada el día treinta de septiembre de dos mil ocho.

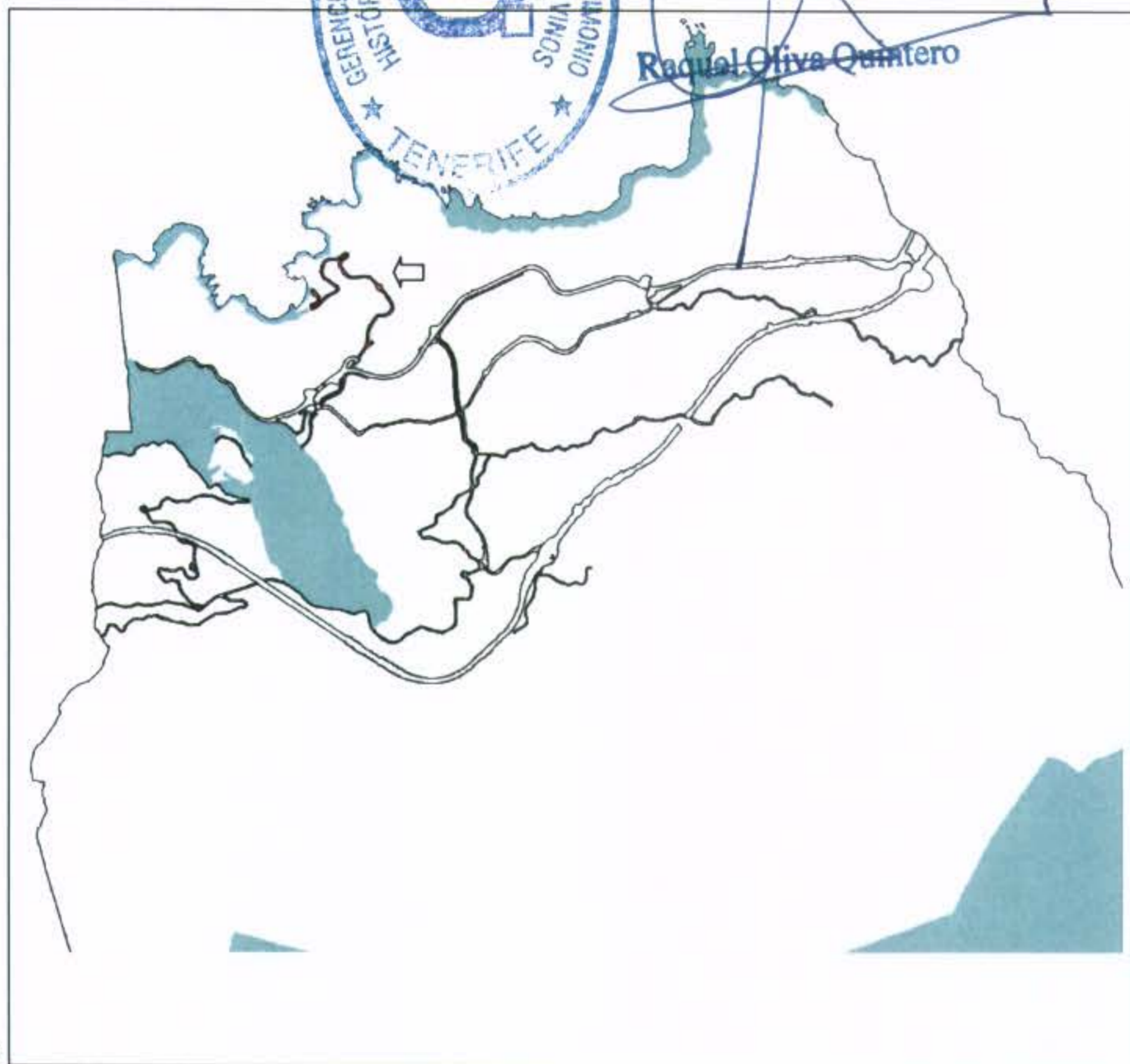


**FICHERO DE SISTEMAS GENERALES.**

Clase de suelo 312[0]7 .....  
 313[1]4 .....  
 Ambito: **312\_313\_TF141** Antigua TF141.  
 SITUACIÓN: Término (acceso a Playa de San Marcos).



SECRETARIA GENERAL



SITUACIÓN EN PGO

Tipo de vía .....	C-60
Sección transversal característica:	
▪ Carriles por sentido .....	2 x 3,50 m
▪ Arcenes .....	1,00-1,50 m
▪ Bermas (en su caso) .....	0,75 m
Longitud aproximada.....	2,2 Km
Superficie:	
312[0]7 .....	15.616 m <sup>2</sup> s
313[1]4 .....	18.297 m <sup>2</sup> s
	33.913 m <sup>2</sup> s

Uso:  
 Infraestructura viaria.  
 Condiciones específicas:  
 -  
 Sistema de ejecución:  
 -  
 Programación:  
 -  
 Coste estimado:  
 -  
 Organismo actuante:  
 -  
 Gestión/titularidad:  
 Pública (Cabildo).  
 Observaciones:  
 Existente.



**DILIGENCIA.** - Que se extiende para hacer constar que el presente documento es copia, reproducción fiel y exacta del original (versión V3 corregida del Texto Refundido 1 del Plan General de Ordenación de Icod de los Vinos) del que tomó conocimiento el Excmo. Ayuntamiento Pleno en la sesión ordinaria celebrada el día treinta de septiembre de dos mil ocho.



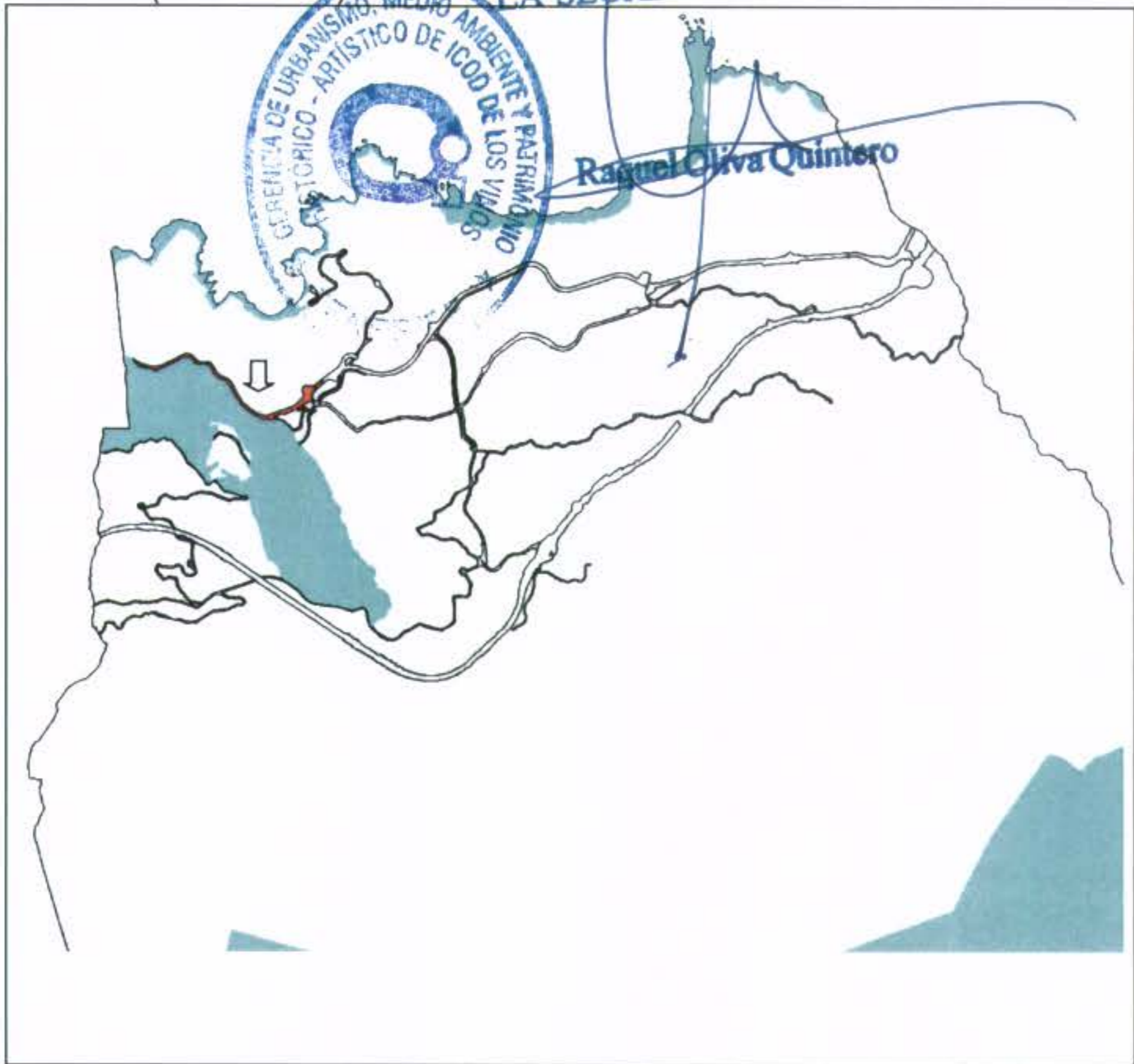
**FICHERO DE SISTEMAS GENERALES**

Clase de suelo  
Ambito:

312[0]8 .....  
**Antigua TF142.**  
Término (a Garachico)

En la ciudad de Icod de los Vinos, a **21 OCT. 2008**  
**LA SECRETARIA GENERAL**

**312\_TF142**  
 ITUACIÓN:



TITUACIÓN EN PGO

Tipo de vía .....	C-60
Sección transversal característica:	
▪ Carriles por sentido .....	2 x 3,50 m
▪ Arcenes .....	1,00-1,50 m
▪ Bermas (en su caso) .....	0,75 m
Longitud aproximada.....	<b>2,1 Km</b>
Superficie:	
312[0]8 .....	49.537 m <sup>2</sup> s
	<b>49.537 m<sup>2</sup>s</b>

Uso:  
Infraestructura viaria.

Condiciones específicas:  
Según el PIO (norma 2.2.6.4.2), forma parte del segundo tramo del corredor insular norte. Definido por la variante norte de Icod hasta Buenavista, tiene mucha menos demanda de tráfico (que el primer tramo desde el Valle de La Orotava hasta Buen Paso) pero, al ser la única salida eficaz de la Isla Baja, se considera parte del corredor para facilitar su defensa y eficaz funcionalidad. Su actual trazado presenta graves problemas de capacidad que deben resolverse (eliminación de servidumbres, variantes de núcleos) sin atentar contra la preservación paisajística del entorno.

Sistema de ejecución:  
-

Programación:  
-

Coste estimado:  
-

Organismo actuante:  
-

Gestión/titularidad:  
Pública (Cabildo).

Observaciones:  
Existente.



**DILIGENCIA.** - Que se extiende para hacer constar que el presente documento es copia, reproducción fiel y exacta del original, (versión V3 corregida del Texto Refundido I del Plan General de Ordenación de ICOD de los Vinos) del que tomó conocimiento el Excmo. Ayuntamiento Pleno en la sesión ordinaria celebrada el día treinta de septiembre de dos mil ocho.

**FICHERO DE SISTEMAS GENERALES.**

Clase de suelo	313[1]7 .....	Urbano
	312[0]9 .....	Rústico
	313[1]8 .....	Urbano
	312[0]10 .....	Rústico
	313[1]9 .....	Urbano
	312[0]11 .....	Rústico

Ambito:

**312\_313\_TF222** Antigua TF222.

Situación: Término (a La Guancha).



SITUACIÓN EN PGO

Tipo de vía .....	C-60
Sección transversal característica:	
▪ Carriles por sentido .....	2 x 3,50 m
▪ Arcenes .....	1,00-1,50 m
▪ Bermas (en su caso) .....	0,75 m
Longitud aproximada.....	<b>3,0 Km</b>
Superficie:	
313[1]7 .....	3.271 m <sup>2</sup> s
312[0]9 .....	2.088 m <sup>2</sup> s
313[1]8 .....	6.372 m <sup>2</sup> s
312[0]10 .....	3.798 m <sup>2</sup> s
313[1]9 .....	3.937 m <sup>2</sup> s
312[0]11 .....	16.305 m <sup>2</sup> s
	<b>35.771 m<sup>2</sup>s</b>

Uso:  
 Infraestructura viaria.  
 Condiciones específicas:  
 Según el PIO (norma 2.2.6.4.6) se trata de un eje transversal (según el plano de sistemas de núcleos urbanos, una vía local complementaria) de carácter secundario.  
 Sistema de ejecución:  
 -  
 Programación:  
 -  
 Coste estimado:  
 -






Organismo actuante:

Gestión/titularidad:  
Pública (Cabildo).

Observaciones:  
Existente.

**DILIGENCIA.** - Que se extiende para hacer constar que el presente documento es copia, reproducción fiel y exacta del original, (versión V3 corregida del Texto Refundido 1 del Plan General de Ordenación de Icod de los Vinos) del que tomó conocimiento el Excmo. Ayuntamiento Pleno en la sesión ordinaria celebrada el día treinta de septiembre de dos mil ocho.

En la ciudad de Icod de los Vinos, a **21 OCT. 2008**  
**SECRETARIA GENERAL**  
  
Raquel Oliva Quintero







**FICHERO DE SISTEMAS GENERALES.**

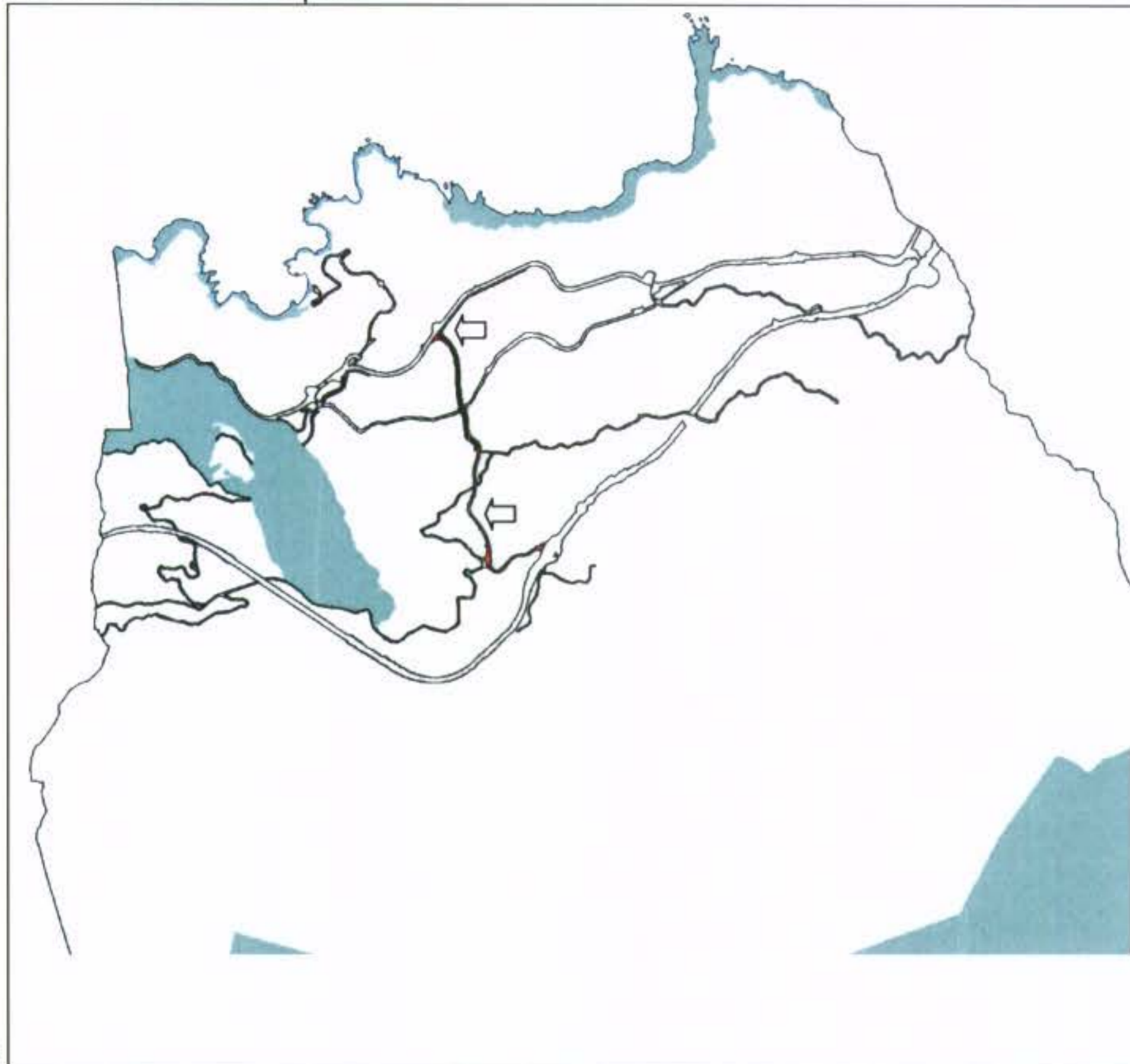
Clase de suelo 313[1]10 .....  
312[0]12 .....

Urbano  
Rústico

Ambito:

**312\_313\_Preceptor Nueva vía del barranco del Preceptor.**

Situación: Barranco del Preceptor.



SITUACIÓN EN PGO

Tipo de vía .....	AV-80
Sección transversal característica:	
▪ Carriles por sentido .....	2 x 3,50 m
▪ Arcenes exteriores .....	2,50 m
▪ Arcenes interiores .....	1,00 m
▪ Bermas .....	0,75-1,50 m
▪ Barranco intermedio .....	10,0 m
Longitud aproximada.....	<b>2,4 Km</b>
Superficie:	
313[1]10 .....	29.612 m <sup>2</sup> s
312[0]12 .....	20.009 m <sup>2</sup> s
	<b>49.621 m<sup>2</sup>s</b>

Uso:  
Infraestructura viaria.  
Condiciones específicas:

Sistema de ejecución:  
Expropiación.  
Programación:  
Cuatrienio 1.  
Coste estimado:  
Suelo: 1,5 M€. Proyecto y obra: 4,0 M€.  
Organismos actuantes:  
Gobierno de Canarias, Cabildo Insular y Ayuntamiento.  
Gestión/titularidad:  
Pública.  
Observaciones:  
En ejecución.

*DUPLICANCIA. Que se valdada para que el presente documento sea copia fiel y exacta del original. (versión y correspondencia al Tratado Refundido del Plan General de Ordenación de todo de los Vinos) del que tomó conocimiento el Excmo. Ayuntamiento Pleno en la sesión ordinaria celebrada el día tres de octubre de dos mil ocho.*



21 OCT 2008

Raquel Oliva Quiñero



**DILIGENCIA.**- Que se extiende para hacer constar que el presente documento es copia, reproducción fiel y exacta del original, (versión V3 corregida del Texto Refundido I del Plan General de Ordenación de Icod de los Vinos) del que tomó conocimiento el Excmo. Ayuntamiento Pleno en la sesión ordinaria celebrada el día treinta de septiembre de dos mil ocho.



**FICHERO DE SISTEMAS GENERALES**

Clase de suelo	313[1]13 .....	Urbano
	313[1]14 .....	Urbano
	312[0]13 .....	Rústico
	312[0]14 .....	Rústico
	313[1]15 .....	Urbano
	312[0]15 .....	Rústico

21 OCT. 2008



Raquel Oliva Quintero

Ambito:  
 312\_313\_TF2226 Antigua TF2226.  
 ITUACIÓN: Término (a La Vega).



ITUACIÓN EN PGOU

Tipo de vía .....	C-60
Sección transversal característica:	
▪ Carriles por sentido .....	2 x 3,50 m
▪ Arcenes .....	1,00-1,50 m
▪ Bermas (en su caso) .....	0,75 m
Longitud aproximada.....	4,3 Km
Superficie:	
313[1]13 .....	3.628 m <sup>2</sup> s
313[1]14 .....	30.019 m <sup>2</sup> s
312[0]13 .....	9.583 m <sup>2</sup> s
312[0]14 .....	11.493 m <sup>2</sup> s
313[1]15 .....	7.113 m <sup>2</sup> s
312[0]15 .....	2.075 m <sup>2</sup> s
	60.426 m <sup>2</sup> s

Uso:  
 Infraestructura viaria.  
 Condiciones específicas:  
 Según el PIO (norma 2.2.6.4.5) forma parte del eje de medianías altas, continuación de uno de los ejes longitudinales de la comarca del Valle de La Orotava que, proveniente de Los Realejos, llega a La Guancha y sigue hasta la parte alta del núcleo de Icod, definiendo el límite superior y estructurando las áreas de crecimiento residencial de las medianías en ese sector. A partir de Icod, este eje coincide sensiblemente con viarios existentes y debe enlazar y articular los núcleos de El Amparo, La Vega, La Montañeta y San José de Los Llanos; para finalizar en su actual enlace con la carretera general del norte a la altura del puerto de Erjos.  
 Sistema de ejecución:



Programación:

Coste estimado:

Organismo actuante:

Gestión/titularidad:

Pública (Cabildo).

Observaciones:

Existente.



**DILIGENCIA.-** Que se extiende para hacer constar que el presente documento es copia, reproducción fiel y exacta del original, (versión V3 corregida del Texto Refundido I del Plan General de Ordenación de Icod de los Vinos) del que tomó conocimiento el Excmo. Ayuntamiento Pleno en la sesión ordinaria celebrada el día treinta de septiembre de dos mil ocho.

21 OCT. 2008



SECRETARIA GENERAL

Raquel Oliva Quintero



**DELEGACIÓN.-** Que se extiende para la presente documento es copia, reproducción fiel y exacta del original, (versión V3 corregida del Texto Refundido de Ordenación de Icod de los Vinos) del que tomó conocimiento el Excmo. Ayuntamiento Pleno en la sesión ordinaria celebrada el día treinta de septiembre de dos mil ocho.

1 OCT, 2008

**FICHERO DE SISTEMAS GENERALES.**

Clase de suelo 313[0]18 ..... En la ciudad de Icod de los Vinos, a Rustico  
 313[1]17 ..... Urbano  
 313[0]19 ..... Rustico  
 313[0]20 ..... Rustico

Ambito:

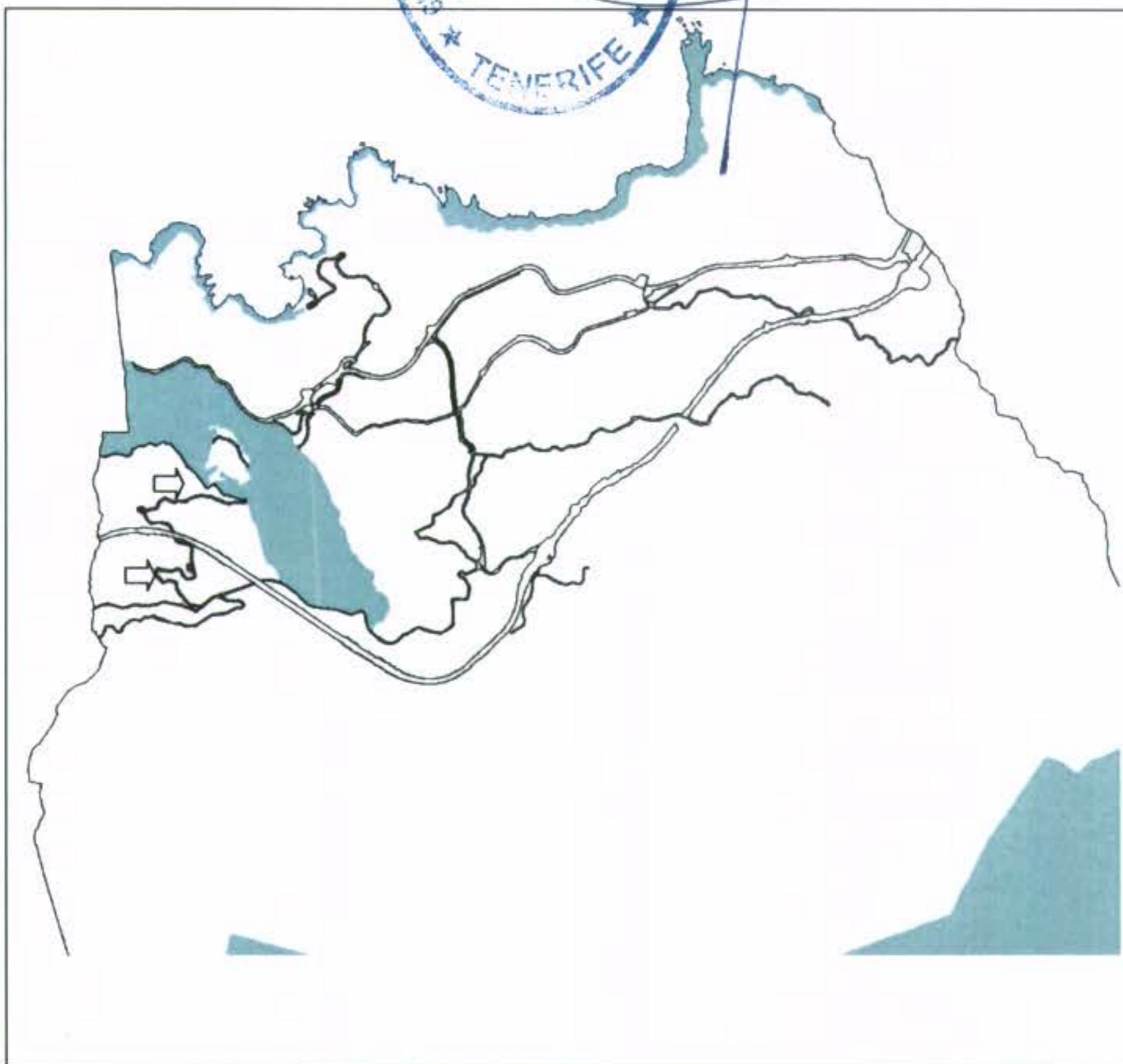
**312\_313\_TF2228** Antigua TF2228.

□ITUACIÓN: Término (de La Vega a Palopique).



SECRETARIA GENERAL

Raquel Oliva Quintero



ITUACIÓN EN PGO


Tipo de vía .....	C-60
Sección transversal característica:	
▪ Carriles por sentido .....	2 x 3,50 m
▪ Arcenes .....	1,00-1,50 m
▪ Bermas (en su caso) .....	0,75 m
Longitud aproximada.....	3,5 Km
Superficie:	
312[0]18 .....	6.489 m <sup>2</sup> s
313[1]17 .....	11.458 m <sup>2</sup> s
312[0]19 .....	2.181 m <sup>2</sup> s
312[0]20 .....	21.756 m <sup>2</sup> s
	41.884 m <sup>2</sup> s

Uso:  
 Infraestructura viaria.  
 Condiciones específicas:  
 Según el PIO (norma 2.2.6.4.6) se trata de un eje transversal (según el plano de sistemas de núcleos urbanos, una vía local complementaria) de carácter secundario.  
 Sistema de ejecución:  
 -  
 Programación:  
 -  
 Coste estimado:  
 -  
 Organismo actuante:  
 -



Gestión/titularidad:  
Pública (Cabildo).  
Observaciones:  
Existente.

DILIGENCIA.- Que se extiende para hacer constar que el presente documento es copia, reproducción fiel y exacta del original, (versión V3 corregida del Texto Refundido I del Plan General de Ordenación de ICOD de los Vinos) del que tomó conocimiento el Excmo. Ayuntamiento Pleno en la sesión ordinaria celebrada el día treinta de septiembre de dos mil ocho.



21 OCT. 2008  
SECRETARIA GENERAL

Raquel Oliva Quintero



**FICHERO DE SISTEMAS GENERALES**

Clase de suelo 313[1]5 .....  
 313[1]6 .....

Ambito:

**313\_TF362**

**Carretera vieja.**

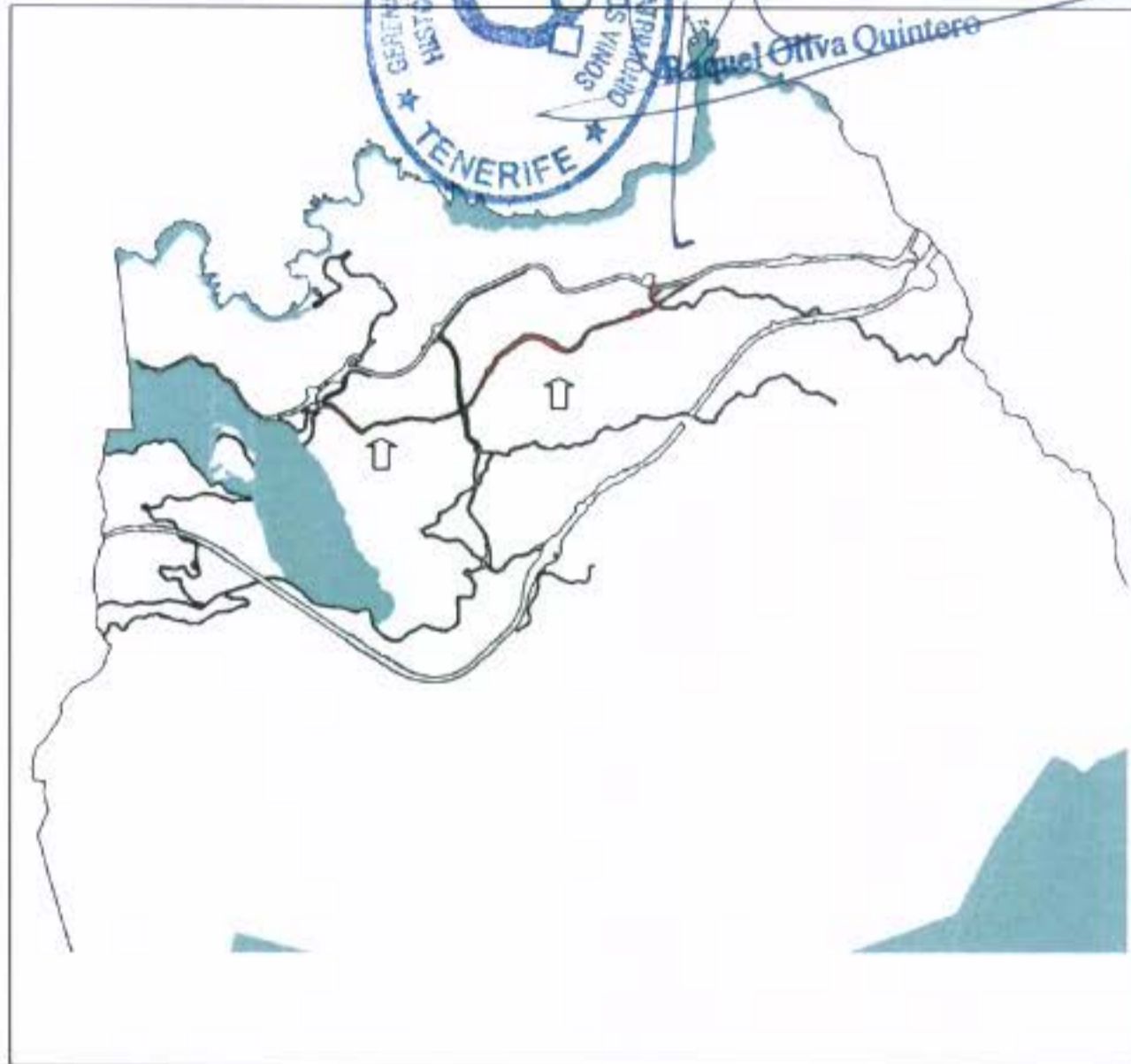
Situación:

Travesía de núcleos urbanos principales

DECLARACIÓN.- Que se extiende para hacer constar que el presente documento es copia, reproducción fiel y exacta del original, (versión V3 corregida del Texto Refundido I del Plan General de Ordenación de ICOD de los Vinos) del que tomó conocimiento el Excmo. Ayuntamiento Pleno en la sesión ordinaria celebrada el día treinta de septiembre de dos mil ocho.



**21 OCT. 2008**  
 Urbano  
 Urbano



SITUACIÓN EN PGO

Tipo de vía .....	C-60
Sección transversal característica:	
▪ Carriles por sentido .....	2 x 3,50 m
▪ Arcenes .....	1,00-1,50 m
▪ Bermas (en su caso) .....	0,75 m
Longitud aproximada.....	<b>3,6 Km</b>
Superficie:	
313[1]5 .....	55.370 m <sup>2</sup> s
313[1]6 .....	20.701 m <sup>2</sup> s
	<b>76.071 m<sup>2</sup>s</b>

Uso:  
 Infraestructura viaria.  
 Condiciones específicas:  
 -  
 Sistema de ejecución:  
 -  
 Programación:  
 -  
 Coste estimado:  
 -  
 Organismo actuante:  
 -  
 Gestión/titularidad:  
 Pública (Ayuntamiento).  
 Observaciones:  
 Existente.



... Que se extiende para hacer...  
 ... documento es copia, reproducción fiel y exacta del...  
 ... (versión V3 corregida del Texto Refundido I del Plan General...  
 ... Ordenación de Icod de los Vinos) del que formó parte...  
 ... Excmo. Ayuntamiento Pleno en la sesión ordinaria celebrada el...  
 ... día treinta de septiembre de dos mil ocho.

**FICHERO DE SISTEMAS GENERALES.**

Clase de suelo 313[1]11 .....  
 313[1]12 .....

Ambito:

**313\_Santa  
 Bárbara**

Situación:

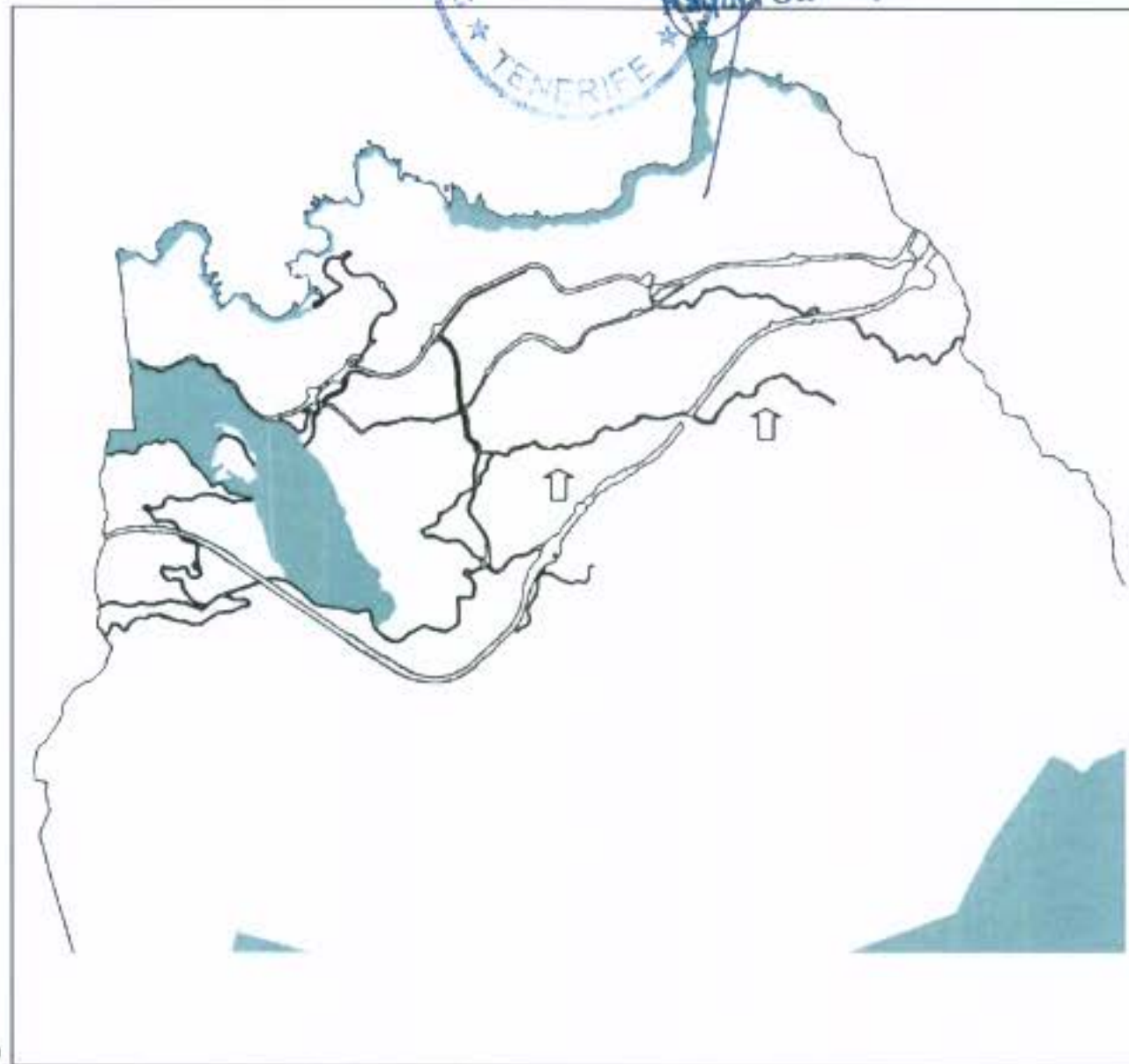
**Carretera de Santa Bárbara.**

Término.

21 OCT. 2008

Urbano

Urbano



SITUACIÓN EN PGO

Tipo de vía .....	C-60
Sección transversal característica:	
▪ Carriles por sentido .....	2 x 3,50 m
▪ Arcenes .....	1,00 m
▪ Bermas (en su caso) .....	0,75 m
Longitud aproximada.....	<b>4,4 Km</b>
Superficie:	
313[1]11 .....	21.437 m <sup>2</sup> s
313[1]12 .....	17.506 m <sup>2</sup> s
	<b>38.943 m<sup>2</sup>s</b>

Uso:

Infraestructura viaria.

Condiciones específicas:

Según el PIO (norma 2.2.6.4.5) forma parte del eje de medianías altas, continuación de uno de los ejes longitudinales de la comarca del Valle de La Orotava que, proveniente de Los Realejos, llega a La Guancha y sigue hasta la parte alta del núcleo de Icod, definiendo el límite superior y estructurando las áreas de crecimiento residencial de las medianías en ese sector. A partir de Icod, este eje coincide sensiblemente con viarios existentes y debe enlazar y articular los núcleos de El Amparo, La Vega, La Montañeta y San José de Los Llanos; para finalizar en su actual enlace con la carretera general del norte a la altura del puerto de Erjos.

Sistema de ejecución:

Programación:

Coste estimado:

Organismo actuante:





Gestión/titularidad:  
Pública (Ayuntamiento).  
Observaciones:  
Existente.

**DILIGENCIA.** Que se extiende para hacer constar que el presente documento es copia, reproducción fiel y exacta del original, (versión v3) contenida en el Texto Refundido I del Plan General de Ordenación de ICOD de los Vinos del que tomó conocimiento el Excmo. Ayuntamiento Pleno en la sesión ordinaria celebrada el día treinta de septiembre de dos mil ocho.

En la Secretaría de ICOD de los Vinos, a 21 OCT. 2008

SECRETARIA GENERAL  
Luz del Oliva Quintero





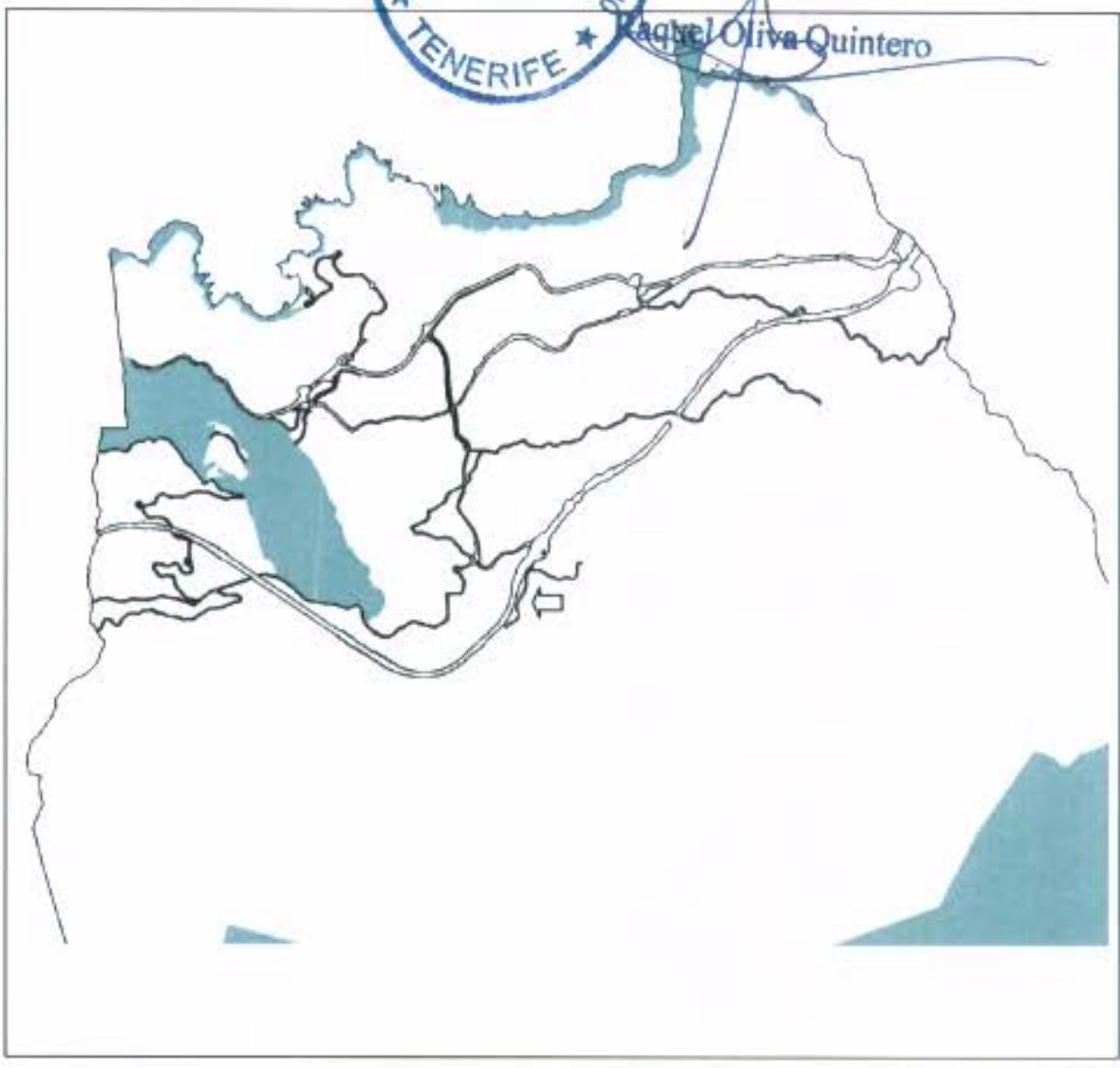
**DILIGENCIA.-** Que se extiende para hacer constar que el presente documento es copia, reproducción fiel y exacta del original, (versión V3 corregida del Texto Refundido 1 del Plan General de Ordenación de ICOD de los Vinos) del que tomó conocimiento el Excmo. Ayuntamiento Pleno en la sesión ordinaria celebrada el día treinta y tres de octubre de dos mil ocho.



Urbano  
21 OCT. 2008

**FICHERO DE SISTEMAS GENERALES.**

Clase de suelo 313[1]19 .....  
 Ambito: **313\_Lajas** **Vía desde rotonda de Las Lajas.**  
 Situación: Travesía del núcleo de Las Lajas en paralelo a la carretera variante Sur (anillo).



SITUACIÓN EN PGO

Tipo de vía .....	C-40
Sección transversal característica:	
▪ Carriles por sentido .....	2 x 3,00 m
▪ Arcenes .....	0,50 m
Longitud aproximada.....	<b>0,5 Km</b>
Superficie:	
313[1]19 .....	3.466 m <sup>2</sup> s
	<b>3.466 m<sup>2</sup>s</b>
Uso:	
Infraestructura viaria.	
Condiciones específicas:	
-	
Sistema de ejecución:	
Expropiación.	
Programación:	
-	
Coste estimado:	
-	
Organismo actuante:	
-	
Gestión/titularidad:	
Pública.	
Observaciones:	
-	



**DILIGENCIA.-** Que se extiende para hacer constar que el presente documento es copia, reproducción fiel y exacta del original (versión V3 corregida del Texto Refundido 1 del Plan General de Ordenación de ICOD de los Vinos) del que tomó conocimiento el Ayuntamiento Pleno en la sesión ordinaria celebrada el día treinta de Septiembre de dos mil ocho.

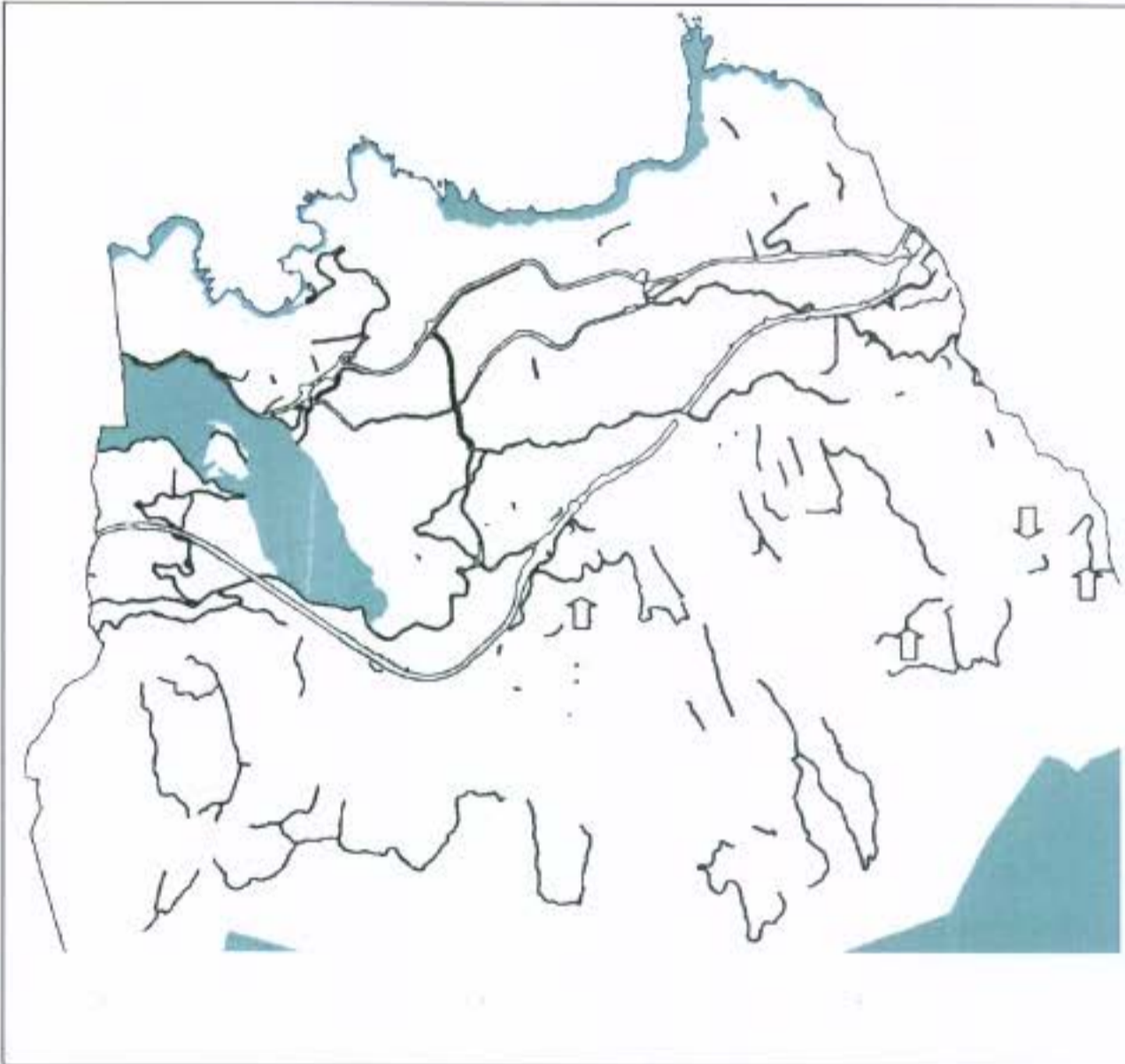


21 OCT 2008  
SECRETARIA GENERAL  
Raquel Oliva Quintero

**FICHERO DE SISTEMAS GENERALES.**

Clase de suelo	313[0]21 .....	Rústico
	313[1]20 .....	Urbano
	313[0]22 .....	Rústico
	Tramo con aprobación definitiva suspendida .....	
	313[0]23 .....	Rústico
	Tramo con aprobación definitiva suspendida .....	
	313[0]24 .....	Rústico
	Tramo con aprobación definitiva suspendida .....	
	313[0]25 .....	Rústico

Ambito:  
**313\_EMA**  
Situación: Eje de medianía alta.  
Término.



SITUACIÓN EN PGOU

Tipo de vía .....	C-60
Sección transversal característica:	
▪ Carriles por sentido .....	2 x 3,50 m
▪ Arcenes .....	1,00 m
▪ Bermas (en su caso) .....	0,75 m
Longitud aproximada.....	3,2 Km
Superficie:	
313[0]21 .....	6.816 m <sup>2</sup> s
313[1]20 .....	4.866 m <sup>2</sup> s
313[0]22 .....	4.197 m <sup>2</sup> s
313[0]23 .....	6.040 m <sup>2</sup> s
313[0]24 .....	2.224 m <sup>2</sup> s
313[0]25 .....	4.804 m <sup>2</sup> s
	28.947 m <sup>2</sup> s
Uso:	
Infraestructura viaria.	
Condiciones específicas:	-
Sistema de ejecución:	
Expropiación.	



Programación:  
Cuatrienios 1 y 2.  
Coste estimado:  
Suelo: 1,5 M€. Proyecto y obra: 2,3 M€.  
Organismos actuantes:  
Cabildo Insular y Ayuntamiento.  
Gestión/titularidad:  
Pública.  
Observaciones:  
Mejora del viario existente.

**DILIGENCIA.**- Que se extiende para hacer constar que el presente documento es copia reproducción fiel y exacta del original, (versión V3 corregida del Texto Refundido I del Plan General de Ordenación de Icod de los Vinos) del que tomó conocimiento el Excmo. Ayuntamiento Pleno en la sesión ordinaria celebrada el día treinta de septiembre de dos mil ocho.



En la ciudad de Icod de los Vinos, a 21 OCT. 2008  
SECRETARIA GENERAL

Raquel Oliva Quintero



**DILIGENCIA.-** Que se extiende para hacer constar que el presente documento es copia, reproducción fiel y exacta del original, (versión V3 corregida del Texto Refundido 1 del Plan General de Ordenación de Icod de los Vinos) del que tomó conocimiento el Excmo. Ayuntamiento Pleno en la sesión ordinaria celebrada el día treinta de septiembre de dos mil ocho.

21 OCT. 2008  
Rústico

**FICHERO DE SISTEMAS GENERALES.**

Clase de suelo 313[0]26 .....  
Ambito:

313\_Hospital

Vía de acceso al hospital del Norte.  
Buen Paso.



SECRETARIA GENERAL



SITUACIÓN EN PGO

Tipo de vía .....	C-80
Sección transversal característica:	
▪ Carriles por sentido .....	2 x 3,50 m
▪ Arcenes .....	1,50 m
▪ Bermas (en su caso) .....	0,75 m
Longitud aproximada.....	0,8 Km
Superficie:	
313[0]26 .....	10.869 m <sup>2</sup> s
	10.869 m <sup>2</sup> s

Uso:  
Infraestructura viaria.  
Condiciones específicas:  
-  
Sistema de ejecución:  
Expropiación.  
Programación:  
Cuatrienio 1.  
Coste estimado:  
Suelo: 0,7 M€. Proyecto y obra: 1,7 M€.  
Organismo actuante:  
Cabildo Insular.  
Gestión/titularidad:  
Pública.  
Observaciones:  
-



El presente documento es copia, reproducción fiel y exacta del original (versión V3 corregida del Texto Refundido I del Plan General de Ordenación de ICOD de los Vinos) del que tomó conocimiento el Excmo. Ayuntamiento Pleno en la sesión ordinaria celebrada el día treinta de septiembre de dos mil ocho.

**FICHERO DE SISTEMAS GENERALES.**

Clase de suelo 313[0]27

Ambito:

**313 Resto**

Situación:

**Carreteras locales y caminos restantes.**

Término.

En el Ayuntamiento de Icod de los Vinos, a **7 de Oct 2008**

SECRETARIA GENERAL



SITUACIÓN EN PGO

Tipo de vía .....	C-40
Sección transversal característica:	
▪ Carriles por sentido .....	2 x 3,00 m
▪ Arcenes .....	0,50 m
Longitud aproximada.....	-
Superficie:	
Uso:	
Infraestructura viaria.	
Condiciones específicas:	
Sistema de ejecución:	
Programación:	
Coste estimado:	
Organismo actuante:	
Gestión/titularidad:	
Pública (Ayuntamiento).	
Observaciones:	
Viario rústico existente.	



DECLARACIÓN Que se extiende para hacer constar que el presente documento es copia, reproducción fiel y exacta del original, (versión V3 corregida del Texto Refundido 1 del Plan General de Ordenación de ICOD de los Vinos) del que tomó conocimiento el Excmo. Ayuntamiento Pleno en la sesión ordinaria celebrada el día treinta de septiembre de dos mil ocho.

21 OCT. 2008  
Rústico

**FICHERO DE SISTEMAS GENERALES.**

Clase de suelo ..... En la ciudad de Los Vinos, a

Ambito:

314[0]1

Depósito de agua Las Canalitas.

Situación:

Entre La Vega y Palopique.



Rafael Oliva Quintero



SITUACIÓN EN PGO

- Superficie:  
61 m<sup>2</sup>s.
- Uso:  
Infraestructura.
- Condiciones específicas:  
-
- Sistema de ejecución:  
-
- Programación:  
-
- Coste estimado:  
-
- Organismo actuante:  
-
- Gestión/titularidad:  
Pública (Ayuntamiento).
- Observaciones:  
Existente.



DILIGENCIA.- Que se extiende para hacer constar que el presente documento es copia, reproducción fiel y exacta del original, (versión V3 corregida del Texto Refundido 1 del Plan General de Ordenación de ICOD de los Vinos) del que tomó conocimiento el Excmo. Ayuntamiento Pleno en la sesión ordinaria celebrada el día treinta de septiembre de dos mil ocho.



LA SECRETARIA GENERAL 21 OCT. 2008

**FICHERO DE SISTEMAS GENERALES.**

Clase de suelo .....

Rústico

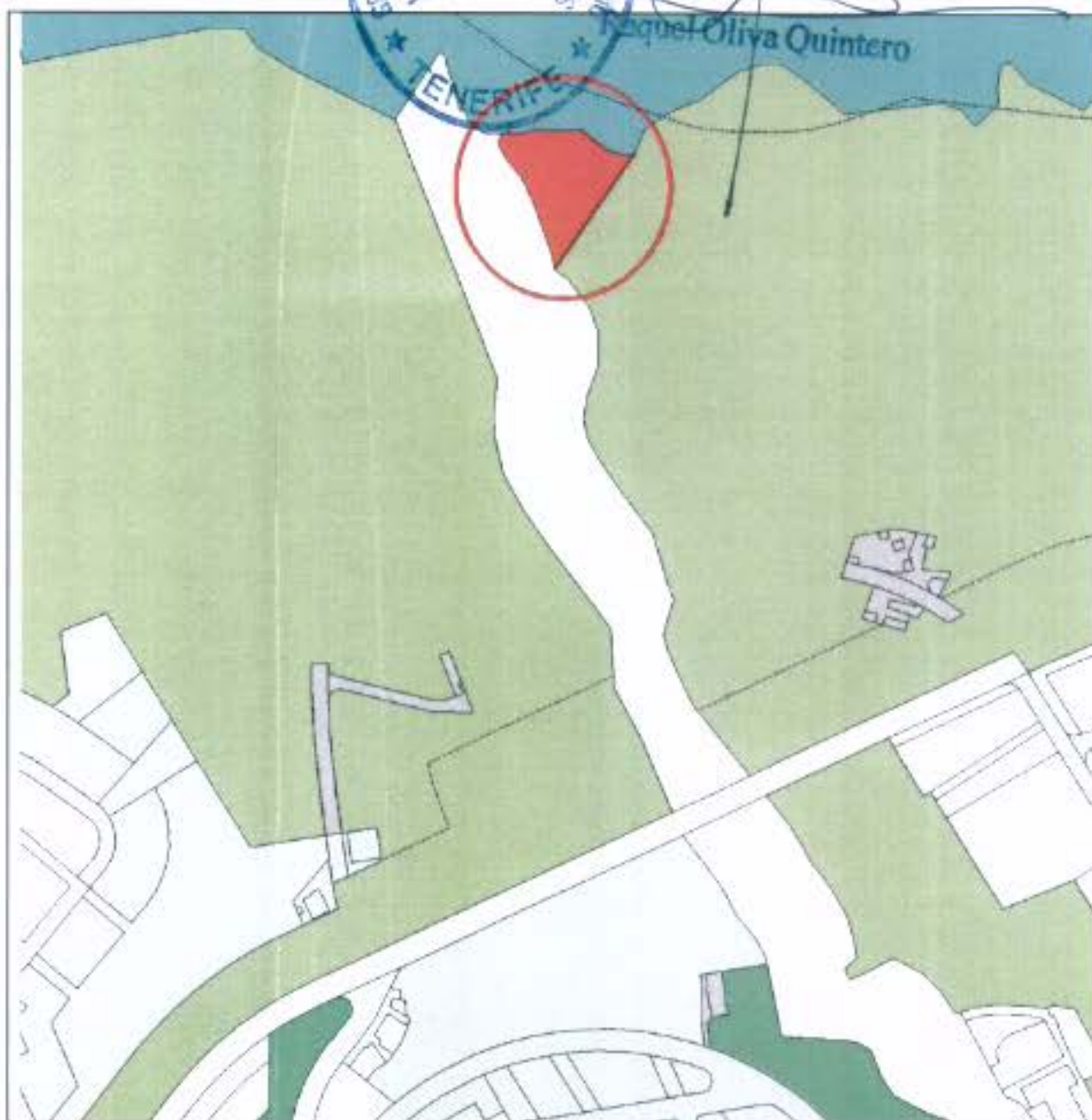
Ambito:

314[0]2

Estación depuradora de aguas residuales.

Situación:

El Riquel.



SITUACIÓN EN PGO

Superficie:

2.769 m<sup>2</sup>s.

Uso:

Infraestructura.

Condiciones específicas:

Las indicadas en el PHI.

Sistema de ejecución:

Expropiación.

Programación:

Cuatrenio 2.

Coste estimado:

Suelo: 0,2 M€. Proyecto y obra: 0,4 M€.

Organismo actuante:

Cabildo Insular.

Gestión/titularidad:

Pública (Cabildo).

Observaciones:



DEclaratoria.- Que se extiende para hacer constar que el presente documento es copia, reproducción fiel y exacta del original, (versión V3 corregida del Texto Refundido 1 del Plan General de Ordenación de ICOD de los Vinos) del que tomó conocimiento el Ayuntamiento Pleno en la sesión ordinaria celebrada el día treinta de septiembre de dos mil ocho.

**FICHERO DE SISTEMAS GENERALES.**

Clase de suelo .....

En la ciudad de Icod de los Vinos; a

21 OCT. 2008

Ambito:

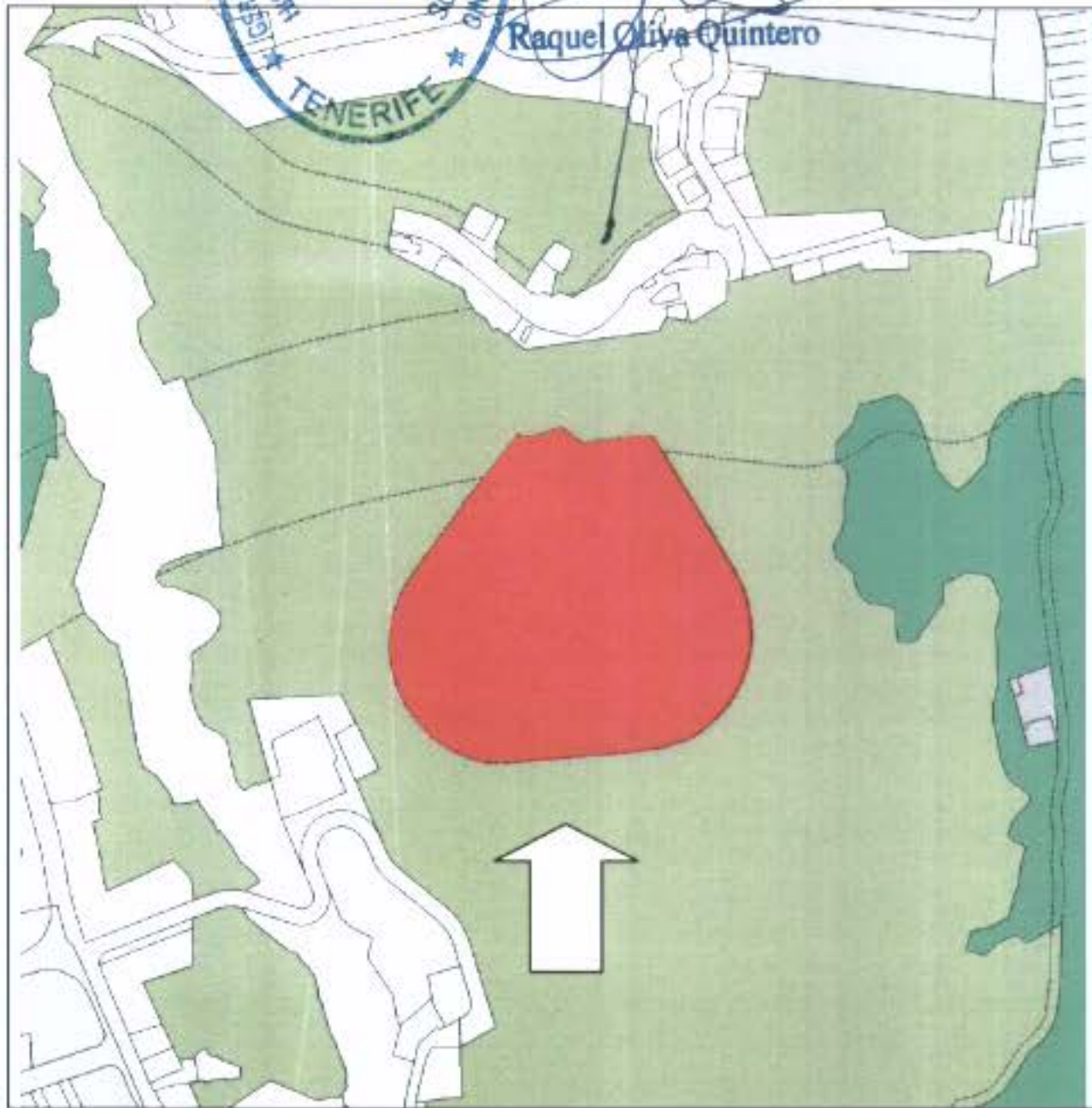
314[0]3

Balsa de Buen Paso.

SECRETARIA GENERAL

Situación:

Entre Buen Paso y La Palma.



SITUACIÓN EN PGO

Superficie:  
28.226 m<sup>2</sup>s.

Uso:  
Infraestructura.

Condiciones específicas:

-

Sistema de ejecución:

-

Programación:

-

Coste estimado:

-

Organismo actuante:

-

Gestión/titularidad:

Pública (Cabildo).

Observaciones:

Existente.



DILIGENCIA.- Que se extiende para hacer constar que el presente documento es copia, reproducción fiel y exacta del original, (versión V3 corregida del Texto Refundido 1 del Plan General de Ordenación de Icod de los Vinos) del que tomó conocimiento el Excmo. Ayuntamiento Pleno en la sesión ordinaria celebrada el

**FICHERO DE SISTEMAS GENERALES**

Clase de suelo .....

Ambito:

314[0]4

Situación:

Depósito de agua Castro 1,  
El Barranco.



21 OCT. 2008  
Rústico

SECRETARÍA GENERAL

Raquel Oliva Quintero



SITUACIÓN EN PGO

Superficie:

219 m<sup>2</sup>s.

Uso:

Infraestructura.

Condiciones específicas:

-

Sistema de ejecución:

-

Programación:

-

Coste estimado:

-

Organismo actuante:

-

Gestión/titularidad:

Pública (Ayuntamiento).

Observaciones:

Existente.



DECLARACIÓN - Que se extiende para hacer constar que el presente documento es copia, reproducción fiel y exacta del original. (versión V3 corregida del Texto Refundido 1 del Plan General de Ordenación de Icod de los Vinos) del que tomó conocimiento el Excmo. Ayuntamiento Pleno en la sesión ordinaria celebrada el día treinta de septiembre de dos mil ocho.

**FICHERO DE SISTEMAS GENERALES.**

Clase de suelo .....

Ambito:

**314[0]5**

**Depósito de agua Castro 2.**

Situación:

El Barranco.



LA SECRETARIA GENERAL

21 OCT 2008



SITUACIÓN EN PGO

- Superficie: 99 m<sup>2</sup>s.
- Uso: Infraestructura.
- Condiciones específicas: -
- Sistema de ejecución: -
- Programación: -
- Coste estimado: -
- Organismo actuante: -
- Gestión/titularidad: Pública (Ayuntamiento).
- Observaciones: Existente.



**DILIGENCIA.**- Que se extiende para hacer constar que el presente documento es copia, reproducción fiel y exacta del original, (versión V3 corregida del Texto Refundido 1 del Plan General de Ordenación de Icod de los Vinos) del que tomó conocimiento el Excmo. Ayuntamiento Pleno en la sesión ordinaria celebrada el día treinta de septiembre de dos mil ocho.

## FICHERO DE SISTEMAS GENERALES.

Clase de suelo .....

Ambito:

314[0]6

Depósito de agua Castro 3

Situación:


El Barranco.

El Ayuntamiento de Icod de los Vinos, a  
SECRETARÍA GENERAL

7.1 OCT. 2008  
Rústico



Raquel Oliva Quintero



SITUACIÓN EN PGO

Superficie:

832 m<sup>2</sup>s.

Uso:

Infraestructura.

Condiciones específicas:

-

Sistema de ejecución:

-

Programación:

-

Coste estimado:

-

Organismo actuante:

-

Gestión/titularidad:

Pública (Ayuntamiento).

Observaciones:

Existente.



**DILIGENCIA.-** Que se extiende para hacer constar que el presente documento es copia, reproducción fiel y exacta del original, (versión V3 corregida del Texto Refundido 1 del Plan General de Ordenación de Icod de los Vinos) del que tomó conocimiento el Excmo. Ayuntamiento Pleno en la sesión ordinaria celebrada el día treinta de septiembre de dos mil ocho.

**FICHERO DE SISTEMAS GENERALES**

Clase de suelo .....

En la ciudad de Icod de los Vinos, a

LA SECRETARIA GENERAL Rústico

Ambito:

314[0]7

Balsa de La Florida.

Situación:

La Florida.



Raquel Oliva Quintero

SITUACIÓN EN PGO



Superficie:  
31.688 m<sup>2</sup>s.

Uso:  
Infraestructura.

Condiciones específicas:

-

Sistema de ejecución:

-

Programación:

-

Coste estimado:

-

Organismo actuante:

-

Gestión/titularidad:

Pública (Cabildo).

Observaciones:

Existente.



DILIGENCIA.- Que se extiende para hacer constar que el presente documento es copia, reproducción fiel y exacta del original, (versión V3 corregida del Texto Refundido I del Plan General de Ordenación de ICOD de los Vinos) del que tomó conocimiento el Excmo. Ayuntamiento Pleno en la sesión ordinaria celebrada el día treinta de septiembre de dos mil ocho.

En la ciudad de Icod de los Vinos, a 21 OCT. 2008  
Rústico

FICHERO DE SISTEMAS GENERALES

Clase de suelo .....

Ambito:


314[0]8

Depósito de agua de Pino Valois.

Situación:

La Florida.

SECRETARIA GENERAL  
Rafael Oliva Quintero



SITUACIÓN EN PGO

Superficie:

882 m<sup>2</sup>s.

Uso:

Infraestructura.

Condiciones específicas:

Sistema de ejecución:

Programación:

Coste estimado:

Organismo actuante:

Gestión/titularidad:

Pública (Ayuntamiento).

Observaciones:

Existente.



... para el ICOD. Que se entiende para hacer constar que el presente documento es copia, reproducción fiel y exacta del original. V3 corregida del Texto Refundido 1 del Plan General de Ordenación de ICOD de los Vinos del que tomó conocimiento el Excmo. Ayuntamiento Pleno en la sesión ordinaria celebrada el día treinta de septiembre de dos mil ocho.

**FICHERO DE SISTEMAS GENERALES.**

Clase de suelo .....

.....

Rústico

Ambito:

314[0]9


Depósito de agua de La Florida.

En la localidad de Icod de los Vinos, a  
SECRETARIA GENERAL

21 OCT. 2008

Situación:

La Florida.



SITUACIÓN EN PGO

Superficie:

882 m<sup>2</sup>s.

Uso:

Infraestructura.

Condiciones específicas:

-

Sistema de ejecución:

-

Programación:

-

Coste estimado:

-

Organismo actuante:

-

Gestión/titularidad:

Pública (Ayuntamiento).

Observaciones:

Existente.



En la ciudad de Llanito Perera, a 21 de octubre de 2008.  
SECRETARÍA GENERAL Rústico

**FICHERO DE SISTEMAS GENERALES.**

Clase de suelo .....

Ambito:

**314[0]10**


**Depósito de agua de Llanito Perera.**

Situación:

Llanito Perera.



Raquel Oliva Quintero



SITUACIÓN EN PGO

Superficie:

106 m<sup>2</sup>s.

Uso:

Infraestructura.

Condiciones específicas:

-

Sistema de ejecución:

-

Programación:

-

Coste estimado:

-

Organismo actuante:

-

Gestión/titularidad:

Pública (Ayuntamiento).

Observaciones:

Existente.



**DILIGENCIA.**- Que se extiende para hacer constar que el presente documento es copia, reproducción fiel y exacta del original, (versión V3 corregida del Texto Refundido) del Plan General de Ordenación de ICOD de los Vinos del que tomó conocimiento el Excmo. Ayuntamiento Pleno en la sesión ordinaria celebrada el día treinta de septiembre de dos mil ocho.

En la ciudad de Icod de los Vinos, a 21 OCT. 2008

**FICHERO DE SISTEMAS GENERALES.**

Clase de suelo .....

Ambito:

314[0]11

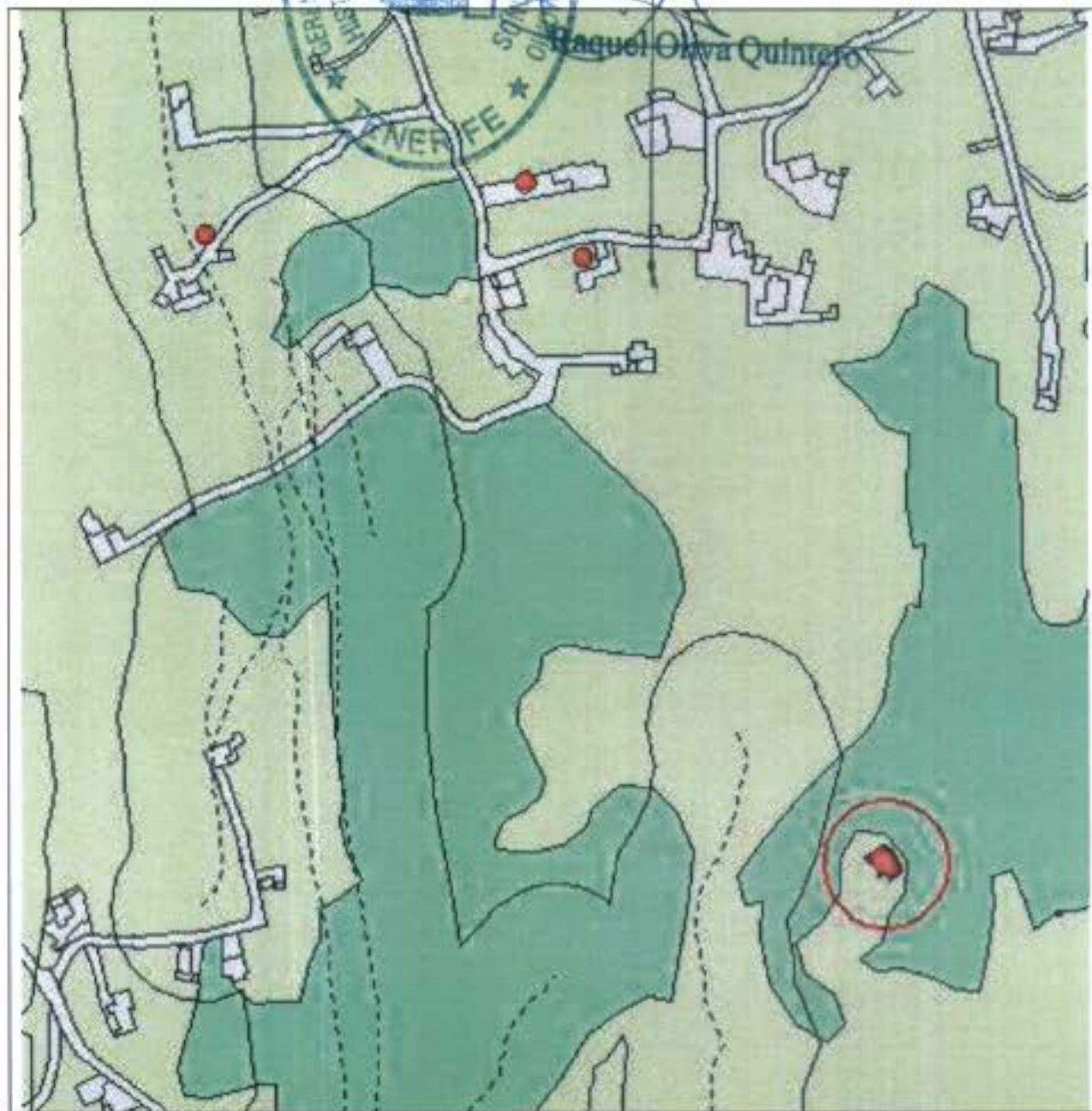
Depósito de agua de Cueva del Viento.

Situación:

Cueva del Viento.



SECRETARIA GENERAL



SITUACIÓN EN PGO

Superficie:

184 m<sup>2</sup>s.

Uso:

Infraestructura.

Condiciones específicas:

-

Sistema de ejecución:

-

Programación:

-

Coste estimado:

-

Organismo actuante:

-

Gestión/titularidad:

Pública (Ayuntamiento).

Observaciones:

Existente.



DILIGENCIA.- Que se extiende para hacer constar que el presente documento es copia, reproducción fiel y exacta del original, (versión V3 corregida del Texto Refundido 1 del Plan General de Ordenación de Icod de los Vinos) del que tomó conocimiento el Excmo. Ayuntamiento Pleno en la sesión ordinaria celebrada el día treinta de septiembre de dos mil ocho.

**FICHERO DE SISTEMAS GENERALES.**

Clase de suelo .....

Ambito:

314[0]12

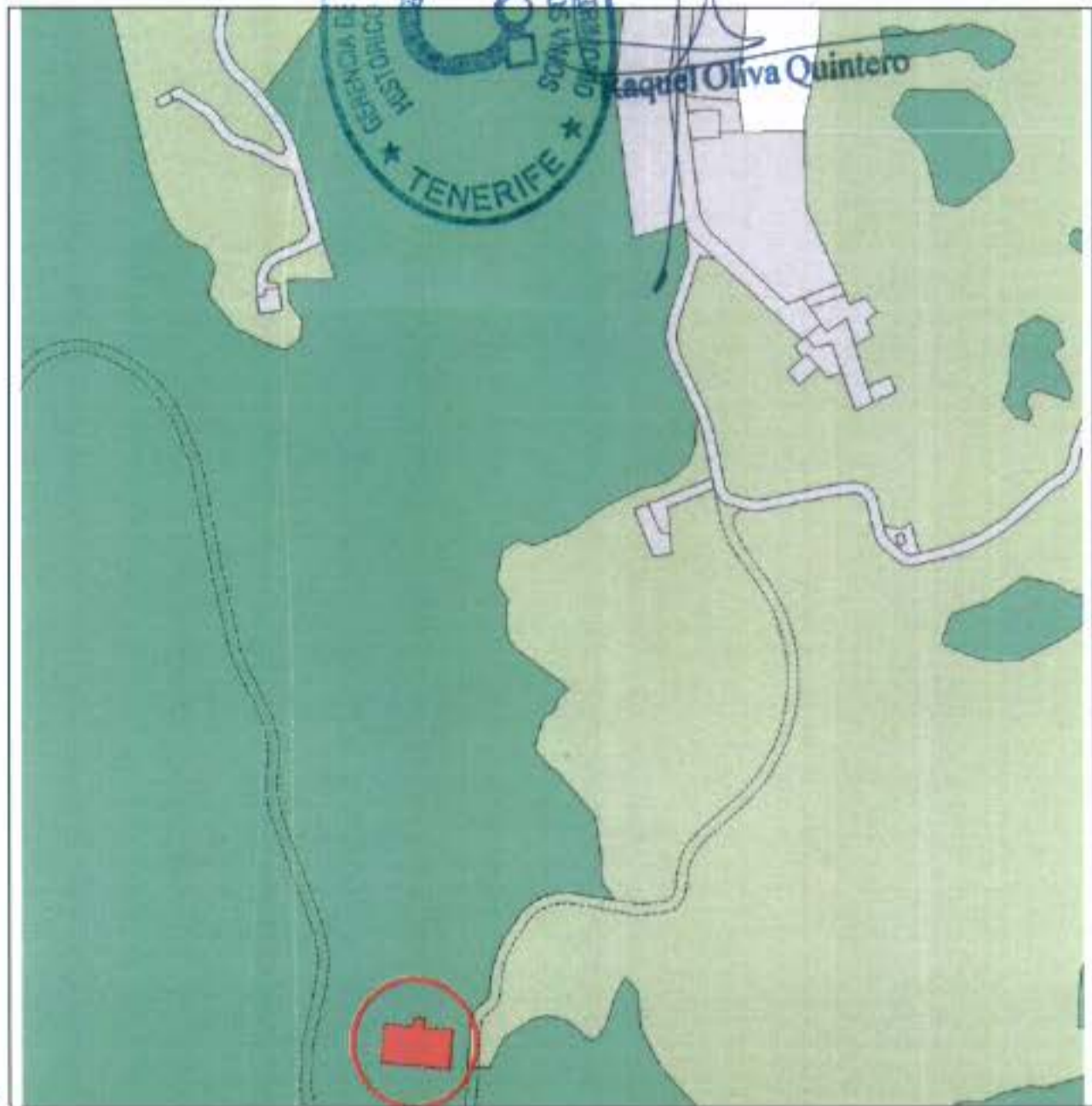
Depósito de agua de Redondo.

Situación:

Redondo.



Búsqueda  
21 OCT. 2008



SITUACIÓN EN PGO

Superficie:

882 m<sup>2</sup>s.

Uso:

Infraestructura.

Condiciones específicas:

-

Sistema de ejecución:

-

Programación:

-

Coste estimado:

-

Organismo actuante:

-

Gestión/titularidad:

Pública (Ayuntamiento).

Observaciones:

Existente.



DILIGENCIA.- Que se extiende para hacer constar que el presente documento es copia, reproducción fiel y exacta del original, (versión V3 corregida del Texto Refundido 1 del Plan General de Ordenación de Icod de los Vinos) del que tomó conocimiento el Excmo. Ayuntamiento Pleno en la sesión ordinaria celebrada el día treinta de septiembre de dos mil ocho.

## FICHERO DE SISTEMAS GENERALES

Clase de suelo .....

Ambito:

314[0]13

Situación:

Depósito de agua de Los Márquez.

Cueva del Viento.

En la Ciudad de Icod de los Vinos, a



SECRETARIA GENERAL

Rústico  
1 OCT. 2008



Superficie:

882 m<sup>2</sup>s.

Uso:

Infraestructura.

Condiciones específicas:

-

Sistema de ejecución:

-

Programación:

-

Coste estimado:

-

Organismo actuante:

-

Gestión/titularidad:

Pública (Ayuntamiento).

Observaciones:

Existente.



INFORMACIÓN.- Que se extiende para hacer constar que el presente documento es copia, reproducción fiel y exacta del original (versión V3 corregida del Texto Refundido 1 del Plan General de Ordenación de Icod de los Vinos) de que tomó conocimiento el Excmo. Ayuntamiento Pleno en la sesión ordinaria celebrada el día treinta de septiembre de dos mil ocho.

21 OCT. 2008

### FICHERO DE SISTEMAS GENERALES.

Clase de suelo .....

Ambito:

**314[0]14**

**Depósito de agua de El Rodeo.**

Situación:

Entre Las Abiertas y La Vega.



LA SECRETARIA GENERAL

Raquel Oliva Quintero



SITUACIÓN EN PGO

Superficie:

167 m<sup>2</sup>s.

Uso:

Infraestructura.

Condiciones específicas:

-

Sistema de ejecución:

-

Programación:

-

Coste estimado:

-

Organismo actuante:

-

Gestión/titularidad:

Pública (Ayuntamiento).

Observaciones:

Existente.



PRESENCIA - Como evidencia para hacer constar y que el presente documento es copia, reproducción fiel y exacta del original. La versión V3 corregida del Texto Refundido I del Plan General de Ordenación de Icod de los Vinos del que tomó conocimiento el Pleno. Ayuntamiento Pleno en la sesión ordinaria celebrada el día treinta de septiembre de dos mil ocho, en la ciudad de Icod de los Vinos, a

**FICHERO DE SISTEMAS GENERALES.**

Clase de suelo .....

Ambito:

314[0]15

Depósito de agua Abiertas-1.

Situación:

Las Abiertas.




21 OCT. 2008

Rústico

LA SECRETARIA GENERAL

Raquel Oliva Quintero



SITUACIÓN EN PGO

Superficie:

1.060 m<sup>2</sup>s.

Uso:

Infraestructura.

Condiciones específicas:

Sistema de ejecución:

Programación:

Coste estimado:

Organismo actuante:

Gestión/titularidad:

Pública (Ayuntamiento).

Observaciones:

Existente.



MEMORIA.- Que se extiende para hacer constar que la presente obra es copia, reproducción fiel y exacta del original (versión V3 corregida del Texto Refundido 1 del Plan General de Ordenación de Icod de los Vinos) del que tomó conocimiento el Excmo. Ayuntamiento Pleno en la sesión ordinaria celebrada el día treinta de septiembre de dos mil ocho.

21 OCT. 2008

**FICHERO DE SISTEMAS GENERALES.**

Clase de suelo .....

Ambito:

**314[0]16**


**Depósito de agua Abiertas-2.**

Situación:

Las Abiertas.



*Raquel Oliva Quintero*



SITUACIÓN EN PGO

Superficie:

1.060 m<sup>2</sup>s.

Uso:

Infraestructura.

Condiciones específicas:

Sistema de ejecución:

Programación:

Coste estimado:

Organismo actuante:

Gestión/titularidad:

Pública (Ayuntamiento).

Observaciones:

Existente.



**DILIGENCIA** - Que se entiende para hacer constar que el presente documento es copia, reproducción fiel y exacta del original, (versión V3 corregida del Texto Refundido 1 del Plan General de Ordenación de Icod de los Vinos) del que tomó conocimiento el Excmo. Ayuntamiento Pleno en la sesión ordinaria celebrada el día treinta de septiembre de dos mil ocho.

**FICHERO DE SISTEMAS GENERALES.**

Clase de suelo .....

Ambito:

314[0]17

Depósito de agua La Patita.

Situación:

La Patita.

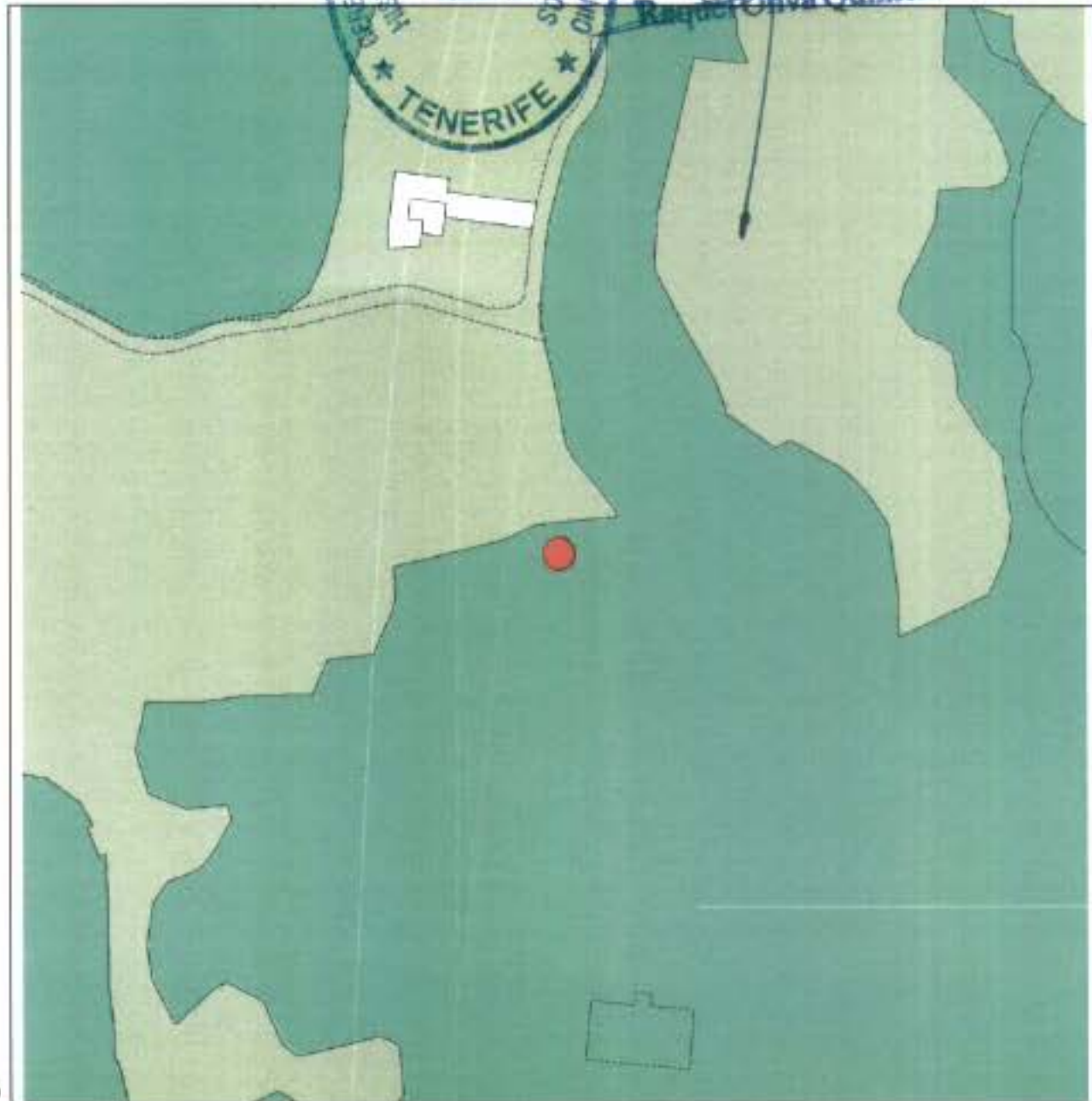


SECRETARIA GENERAL

21 OCT. 2008

Rústico

Raquel Oliva Quintero



SITUACIÓN EN PGO

Superficie:

117 m<sup>2</sup>s.

Uso:

Infraestructura.

Condiciones específicas:

-

Sistema de ejecución:

-

Programación:

-

Coste estimado:

-

Organismo actuante:

-

Gestión/titularidad:

Pública (Ayuntamiento).

Observaciones:

Existente.



PRECIENCIA.- Que se extiende para hacer constar que el presente documento es copia, reproducción fiel y exacta del original, (versión V3 corregida del Texto Refundido 1 del Plan General de Ordenación de Icod de los Vinos) del que tomó conocimiento el Excmo. Ayuntamiento Pleno en la sesión ordinaria celebrada el día treinta de septiembre de dos mil ocho.

## FICHERO DE SISTEMAS GENERALES.

Clase de suelo .....

Ambito:

314[1]1

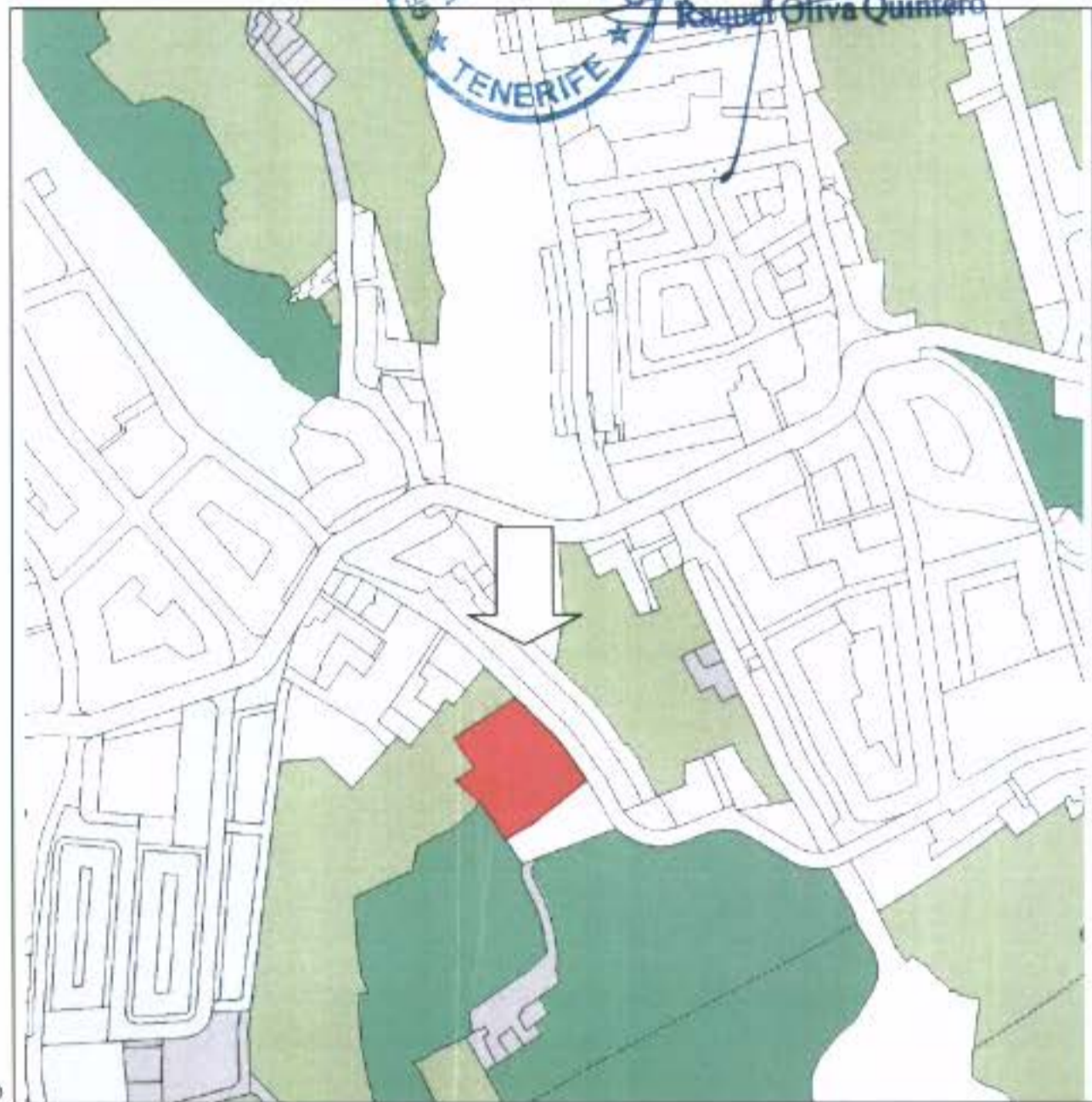
Subestación eléctrica.

Situación:

Peniche.



En la ciudad de Icod de los Vinos, a 21 OCT. 2008  
Urbano  
SECRETARIA GENERAL



SITUACIÓN EN PGO

Superficie:

3.295 m<sup>2</sup>s.

Uso:

Infraestructura.

Condiciones específicas:

-

Sistema de ejecución:

-

Programación:

-

Coste estimado:

-

Organismo actuante:

-

Gestión/titularidad:

Privada.

Observaciones:

Existente.



**DILIGENCIA.-** Que se extiende para hacer constar que el presente documento es copia, reproducción fiel y exacta del original, (versión V3 corregida del Texto Refundido 1 del Plan General de Ordenación de Icod de los Vinos) del que tomé conocimiento el Excmo. Ayuntamiento Pleno en la sesión ordinaria celebrada el día treinta de septiembre de dos mil ocho.

**FICHERO DE SISTEMAS GENERALES.**

Clase de suelo .....

Ambito:

314[1]2

Situación:

Infraestructura de transporte de electricidad.  
Peniche.



Urbano  
21 OCT. 2008

SECRETARIA GENERAL  
Raquel Oliva Quintero



SITUACIÓN EN PGO

Superficie:  
2.523 m<sup>2</sup>s.

Uso:  
Infraestructura.

Condiciones específicas:

Sistema de ejecución:

Programación:

Coste estimado:

Organismo actuante:

Gestión/titularidad:

Privada.

Observaciones:

Existente.



El presente texto se está extendiendo para hacer cumplir por el  
presente documento una copia, reproducción fiel y exacta del original.  
na, (versión 3 con el texto refundido 1 del Plan General  
de Ordenación de ICOD de los Vinos) del que tomó conocimiento el  
Excmo. Ayuntamiento Pleno en la sesión ordinaria celebrada el  
día trece de septiembre de dos mil ocho.

## FICHERO DE SISTEMAS GENERALES.

Clase de suelo .....

Ambito:

**314[1]3**

**Depósito de agua.**

Situación:

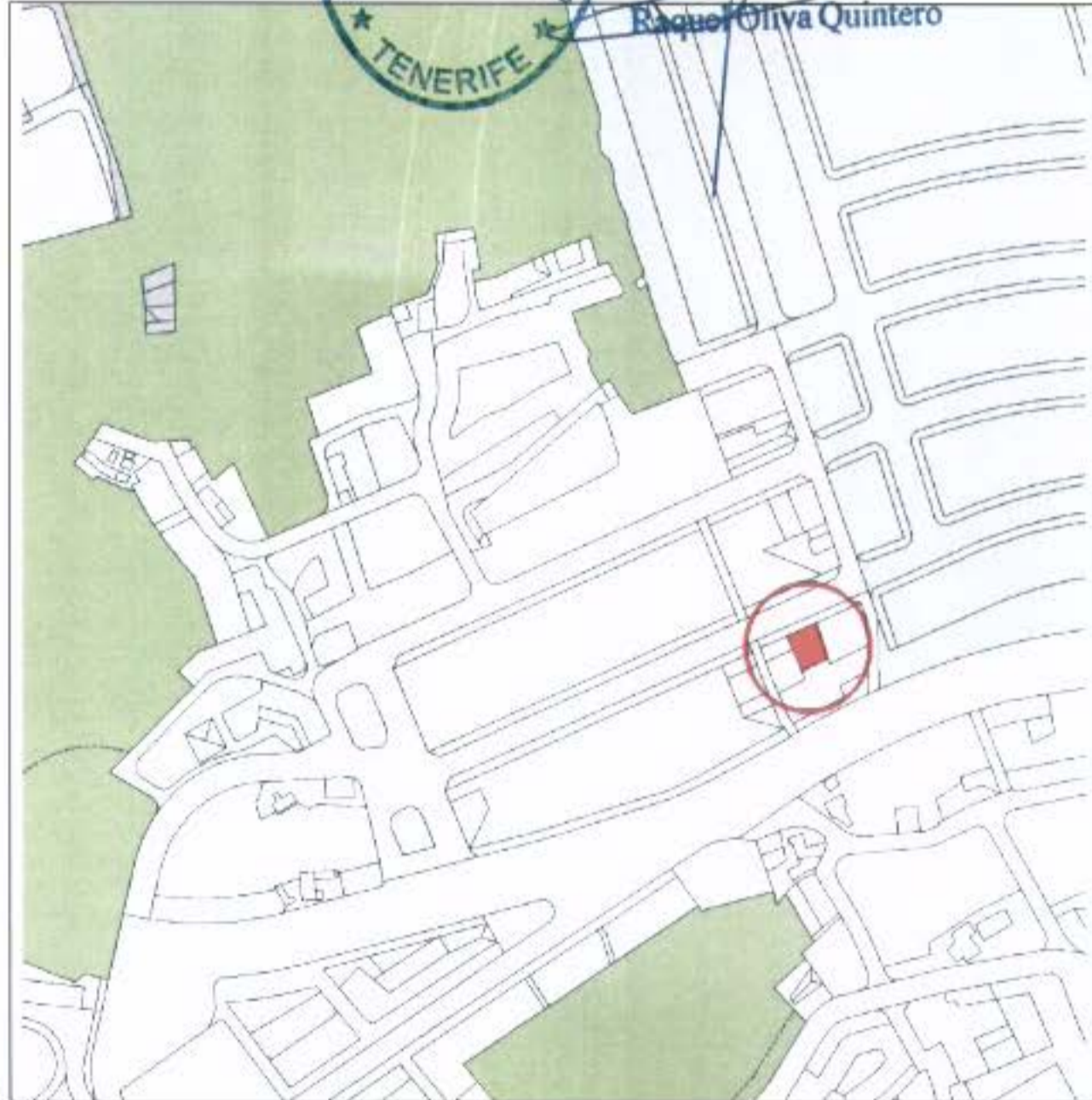
Las Almenas.



SECRETARIA GENERAL

21 OCT. 2008  
Urbano

Raquel Oliva Quintero



SITUACIÓN EN PGO

Superficie:

348 m<sup>2</sup>s.

Uso:

Infraestructura.

Condiciones específicas:

-

Sistema de ejecución:

-

Programación:

-

Coste estimado:

-

Organismo actuante:

-

Gestión/titularidad:

Pública (Ayuntamiento).

Observaciones:

Existente.



**DECLARACIONES**- Que se extiende para hacer constar que el presente documento es copia, reproducción fiel y exacta del original. (versión V3 corregida del Texto Refundido 1 del Plan General de Ordenación de Icod de los Vinos) del que tomó conocimiento el Excmo. Ayuntamiento Pleno en la sesión ordinaria celebrada el día treinta de septiembre de dos mil ocho.

**FICHERO DE SISTEMAS GENERALES.**

Clase de suelo .....

En la ~~ciudad~~ **ciudad** de Icod de los Vinos, a

Rústico

Ambito:

32[0]1

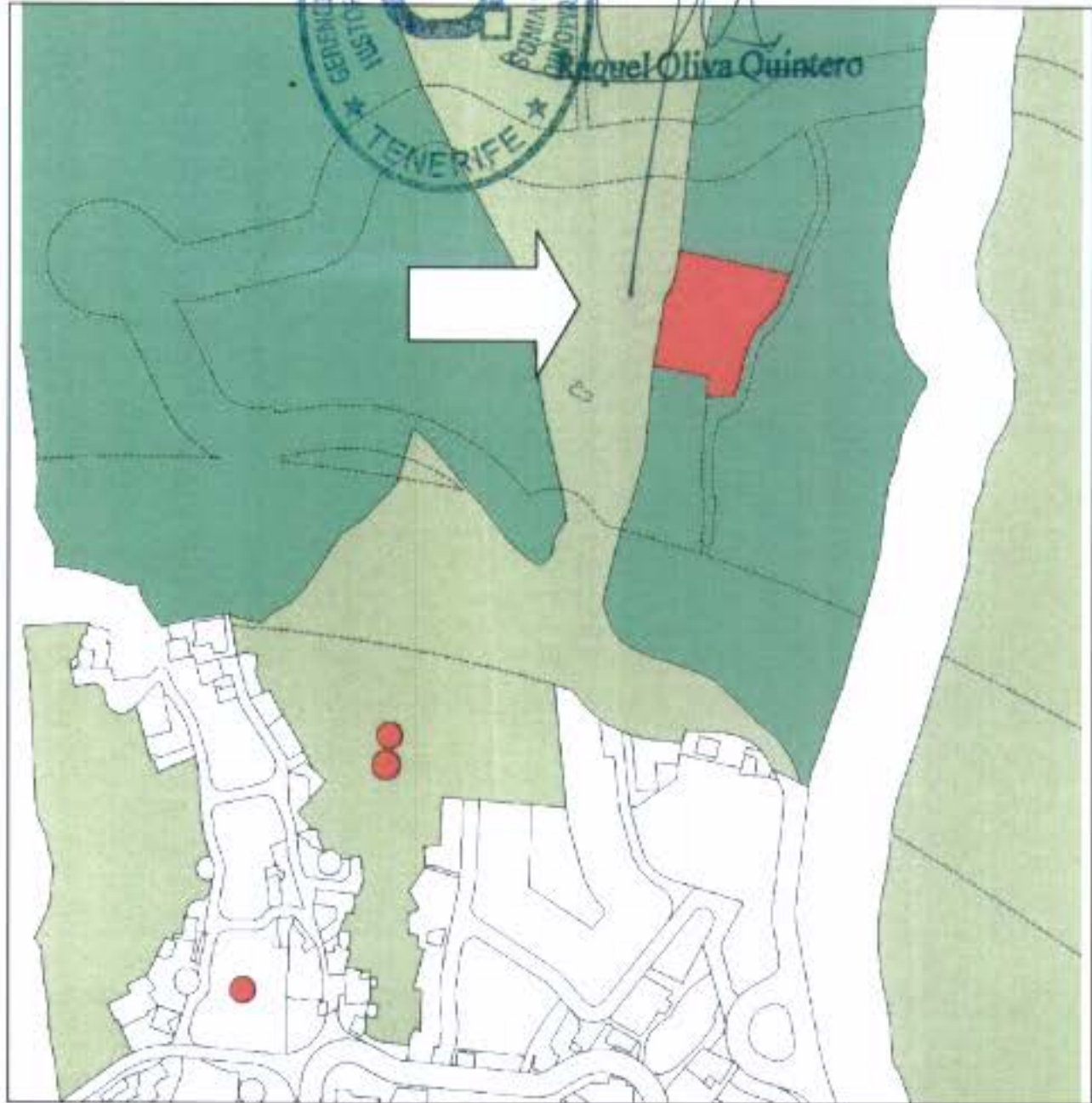
Cementerio de La Vega.

Situación:

Entre La Vega y Palopique

LA SECRETARIA GENERAL

Raquel Oliva Quintero



SITUACIÓN EN PGOU

Superficie:

3.737 m<sup>2</sup>s.

Uso:

Equipamiento (cementerio).

Condiciones específicas:

Sistema de ejecución:

Programación:

Coste estimado:

Organismo actuante:

Gestión/titularidad:

Pública (Ayuntamiento).

Observaciones:

Existente.



... Que se extiende para hacer constar que el presente documento es copia, reproducción fiel y exacta del original, (versión V3 corregida del Texto Refundido 1 del Plan General de Ordenación de Icod de los Vinos) del que tomó conocimiento el Excmo. Ayuntamiento Pleno en la sesión ordinaria celebrada el día treinta de septiembre de dos mil ocho.

## FICHERO DE SISTEMAS GENERALES.

Clase de suelo .....

Ambito:

32[0]2

Instalaciones deportivas.

Situación:

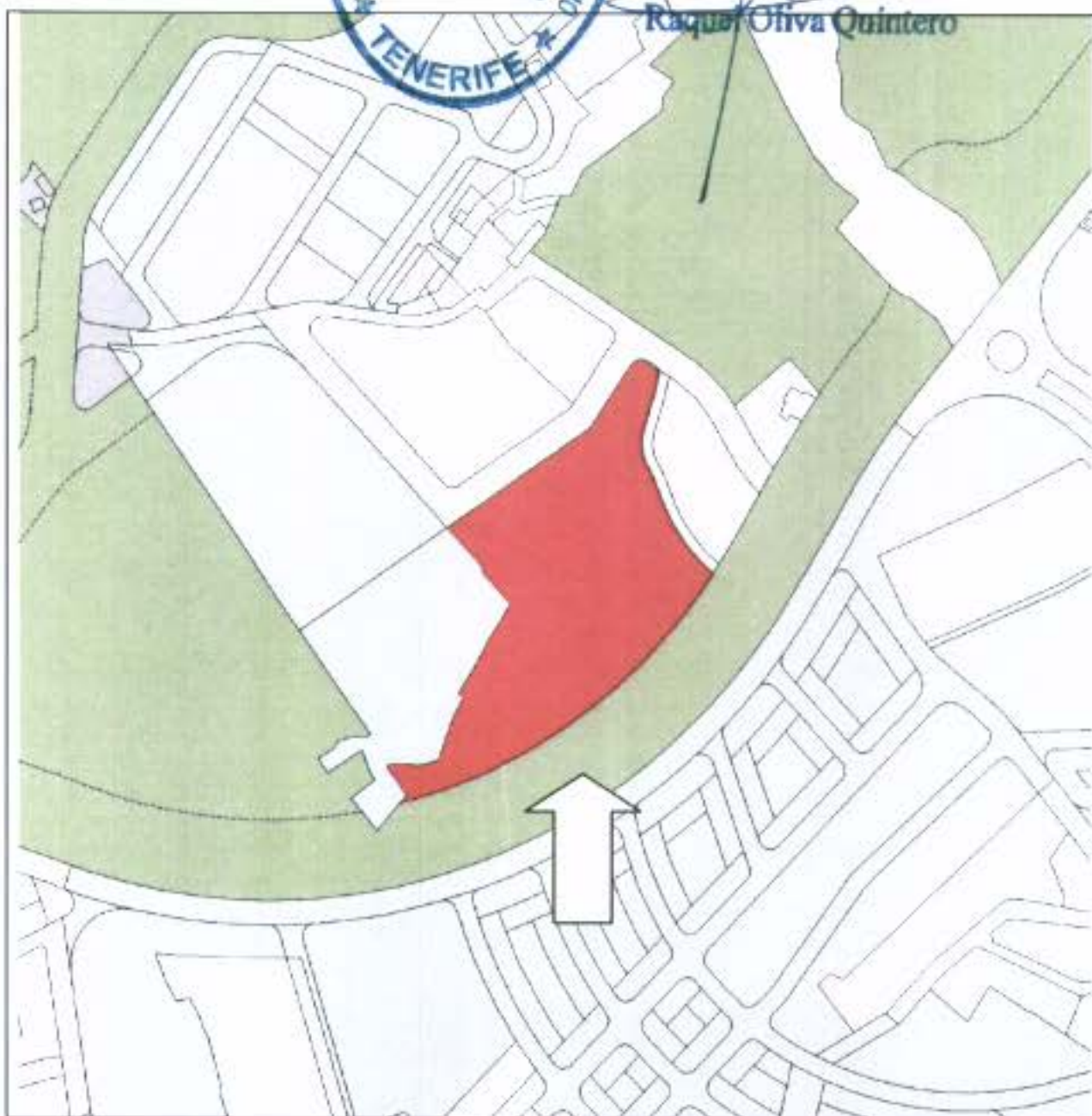
San Felipe.



SECRETARIA GENERAL

71 OCT 2008

Raquel Oliva Quintero



Superficie:

17.737 m<sup>2</sup>s.

Uso:

Equipamiento (instalaciones deportivas).

Condiciones específicas:

La ordenación pormenorizada completa se remite a un plan especial de ordenación.

Sistema de ejecución:

Expropiación.

Programación:

Cuatrenio 2.

Coste estimado:

Suelo: 1,1 M€. Proyecto y obra: 9,6 M€.

Organismos actuantes:

CEE, Estado, Gobierno de Canarias, Cabildo Insular y Ayuntamiento.

Gestión/titularidad:

Pública.

Observaciones:



2011/10/21 - 14:40 - Ver se entiende para hacer constar en el presente documento copia, reproducción fiel y exacta del original. Versión y corrección del texto refundido 1 del Plan General de Ordenación de ICOD de los Vinos del que tomó conocimiento el Ayuntamiento Pleno en la sesión ordinaria celebrada el día treinta de septiembre de dos mil ocho.

## FICHERO DE SISTEMAS GENERALES.

Clase de suelo .....

Ambito:

32[0]3

Situación:

Centro de transportes

Buen Paso.

En la ciudad de Icod de los Vinos, a 21 OCT. 2008  
SECRETARIA GENERAL



Raquel Oliva Quintero



SITUACIÓN EN PGO

Superficie:

16.237 m<sup>2</sup>s.

Uso:

Equipamiento (centro de transportes).

Condiciones específicas:

La ordenación pormenorizada completa se remite a un plan especial de ordenación.

Sistema de ejecución:

Expropiación.

Programación:

Cuatrenio 2.

Coste estimado:

Suelo: 1,0 M€. Proyecto y obra: 8,8 M€.

Organismos actuantes:

CEE, Estado, Gobierno de Canarias, Cabildo Insular y Ayuntamiento.

Gestión/titularidad:

Pública.

Observaciones:



Que se extiende para hacer constar que el presente documento es copia, reproducción fiel y exacta del original inscrito en el Registro del Texto Refundido I del Plan General de Ordenación de Icod de los Vinos que tomó conocimiento el Ayuntamiento Pleno en la sesión ordinaria celebrada el día treinta de septiembre de dos mil ocho.

En la ciudad de Icod de los Vinos, a 21 OCT. 2008

LA SECRETARIA GENERAL

**FICHERO DE SISTEMAS GENERALES.**

Clase de suelo .....

Ambito:

32[1]1

Cementerio de Icod.

Situación:

Icod de los Vinos (núcleo principal)

SITUACIÓN EN PGO



Superficie:

7.055 m<sup>2</sup>s.

Uso:

Equipamiento (cementerio).

Condiciones específicas:

Sistema de ejecución:

Programación:

Coste estimado:

Organismo actuante:

Gestión/titularidad:  
Pública (Ayuntamiento).

Observaciones:  
Existente.



En la ciudad de Icod de los Vinos, a 21 OCT. 2008

En la ciudad de Icod de los Vinos, a 21 OCT. 2008

LA SECRETARIA GENERAL

Raquel Oliva Quintero

## FICHERO DE SISTEMAS GENERALES

Clase de suelo

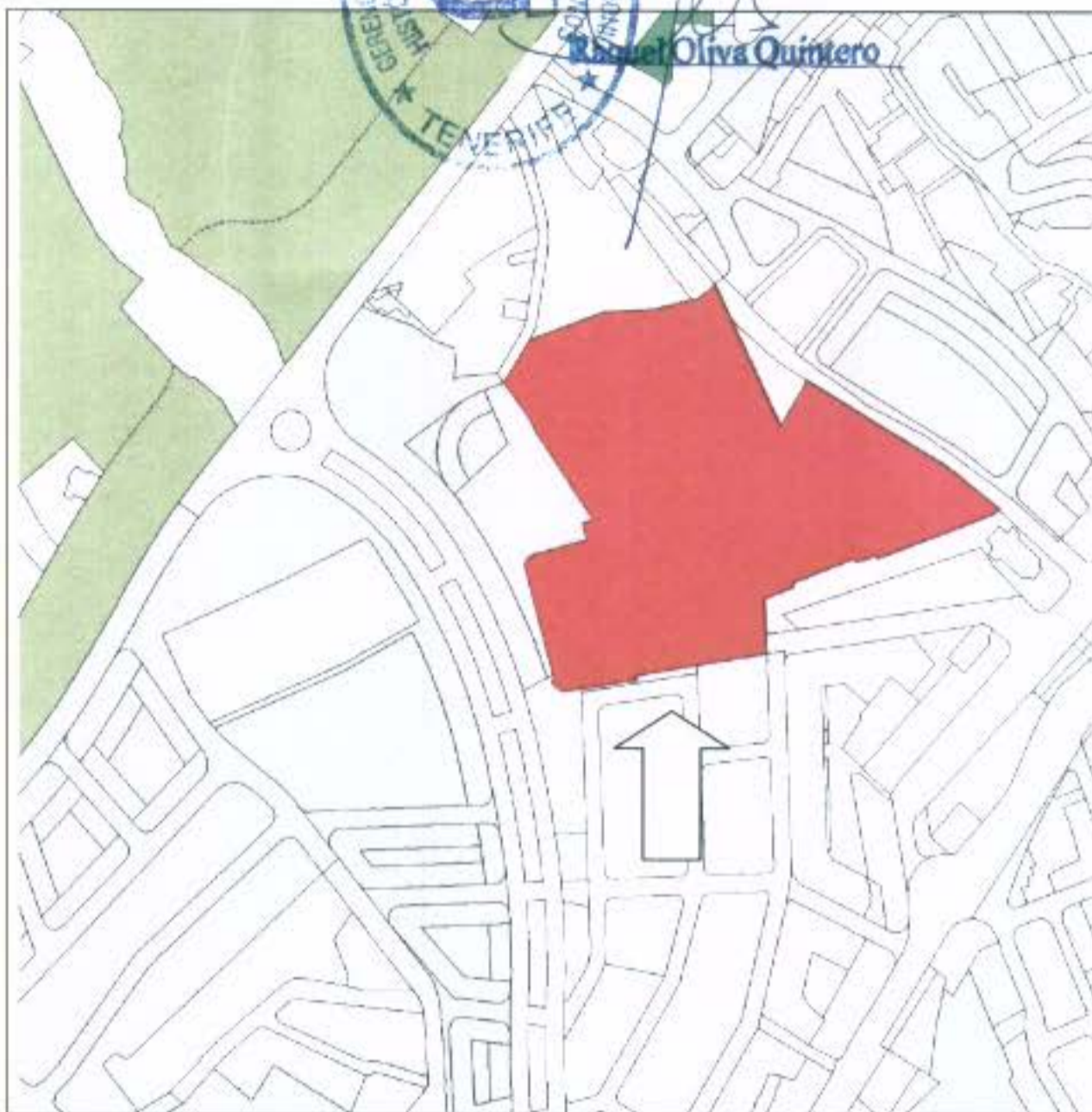
Ambito:

32[1]2

Polideportivo municipal.

Situación:

Icod de los Vinos (núcleo principal)



Superficie:

32.483 m<sup>2</sup>s.

Uso:

Equipamiento (instalaciones deportivas).

Condiciones específicas:

-

Sistema de ejecución:

-

Programación:

-

Coste estimado:

-

Organismo actuante:

-

Gestión/titularidad:

Pública (Ayuntamiento).

Observaciones:

Existente.



El presente documento es copia, reproducción fiel y exacta de los planos del Plan Urbanístico y 3ª corrección del Texto Refundido 1 del Plan Urbanístico de la ciudad de Icod de los Vinos del que formó parte el Excmo. Ayuntamiento Pleno en la sesión ordinaria celebrada el día treinta de septiembre de dos mil ocho.

**FICHERO DE SISTEMAS GENERALES:**

Clase de suelo .....

Urbano  
21 OCT. 2008

Ambito:

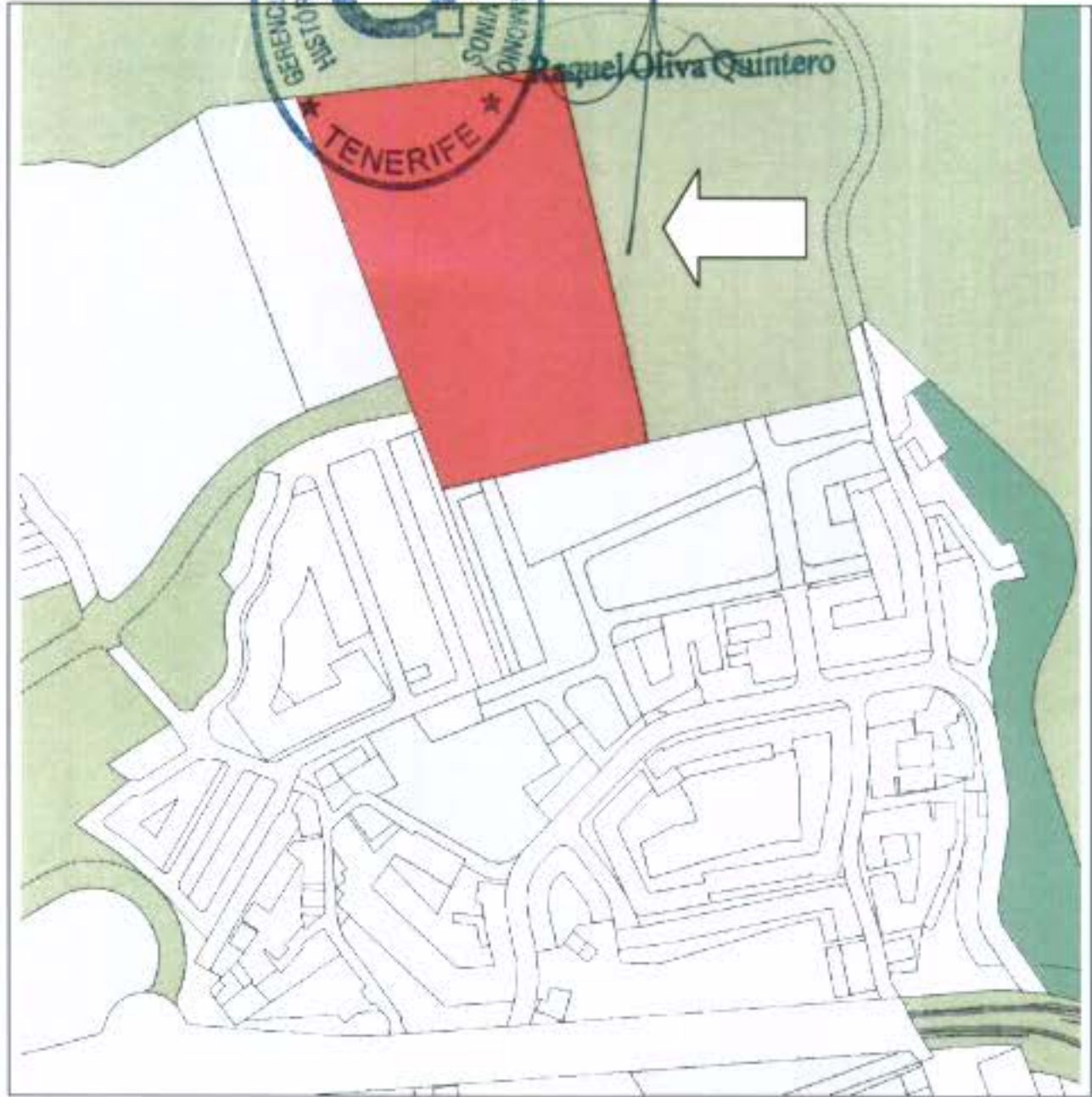
32[1]3

Hospital del Norte

LA SECRETARIA GENERAL

Situación:

Buen Paso.



SITUACIÓN EN PGO

Superficie:

29.485 m<sup>2</sup>s.

Uso:

Equipamiento (hospital comarcal).

Condiciones específicas:

-

Sistema de ejecución:

-

Programación:

-

Coste estimado:

-

Organismo actuante:

-

Gestión/titularidad:

Pública.

Observaciones:

En ejecución.



DILIGENCIA.- Que se extiende para hacer constar que el presente documento es copia, reproducción fiel y exacta del original, (versión V3 corregida del Texto Refundido 1 del Plan General de Ordenación de Icod de los Vinos) del que tomó conocimiento el Excmo. Ayuntamiento Pleno en la sesión ordinaria celebrada el día treinta de septiembre de dos mil ocho.

## FICHERO DE SISTEMAS GENERALES

Clase de suelo .....

Ambito:

33[0]1

Situación:

Parque del Drago.  
Icod (núcleo principal)

En la ciudad de Icod de los Vinos, a

21 OCT. 2008 Rústico

LA SECRETARIA GENERAL

Raquel Oliva Quintero



SITUACIÓN EN PGO

Superficie:

11.045 m<sup>2</sup>s.

Uso:

Esparcimiento.

Condiciones específicas:

-

Sistema de ejecución:

-

Programación:

-

Coste estimado:

-

Organismo actuante:

-

Gestión/titularidad:

Pública.

Observaciones:

Existente.



177024-VI-01.- Que se extiende para hacer constar que el presente documento es copia, reproducción fiel y exacta del original en la versión V3 con el título del Texto Refundido I del Plan General de Ordenación de ICOD de los Vinos) en el que tomó conocimiento el Excmo. Ayuntamiento Pleno en la sesión ordinaria celebrada el día treinta de septiembre de dos mil ocho.

## FICHERO DE SISTEMAS GENERALES

Clase de suelo .....

Ambito:

33[0]2

Situación:

Parque La Centinela  
La Centinela.

En la Ciudad de ICOD de los Vinos, a 21 de Septiembre de 2008  
LA SECRETARIA GENERAL



Superficie:

9.812 m<sup>2</sup>s.

Uso:

Esparcimiento.

Condiciones específicas:

-

Sistema de ejecución:

Expropiación.

Programación:

Cuatrienio 2.

Coste estimado:

Suelo: 0,6 M€. Proyecto y obra: 1,0 M€.

Organismos actuantes:

Cabildo Insular y Ayuntamiento.

Gestión/titularidad:

Pública.

Observaciones:

-



**FICHERO DE SISTEMAS GENERALES**

Clase de suelo .....

Ambito:

**33[0]3**

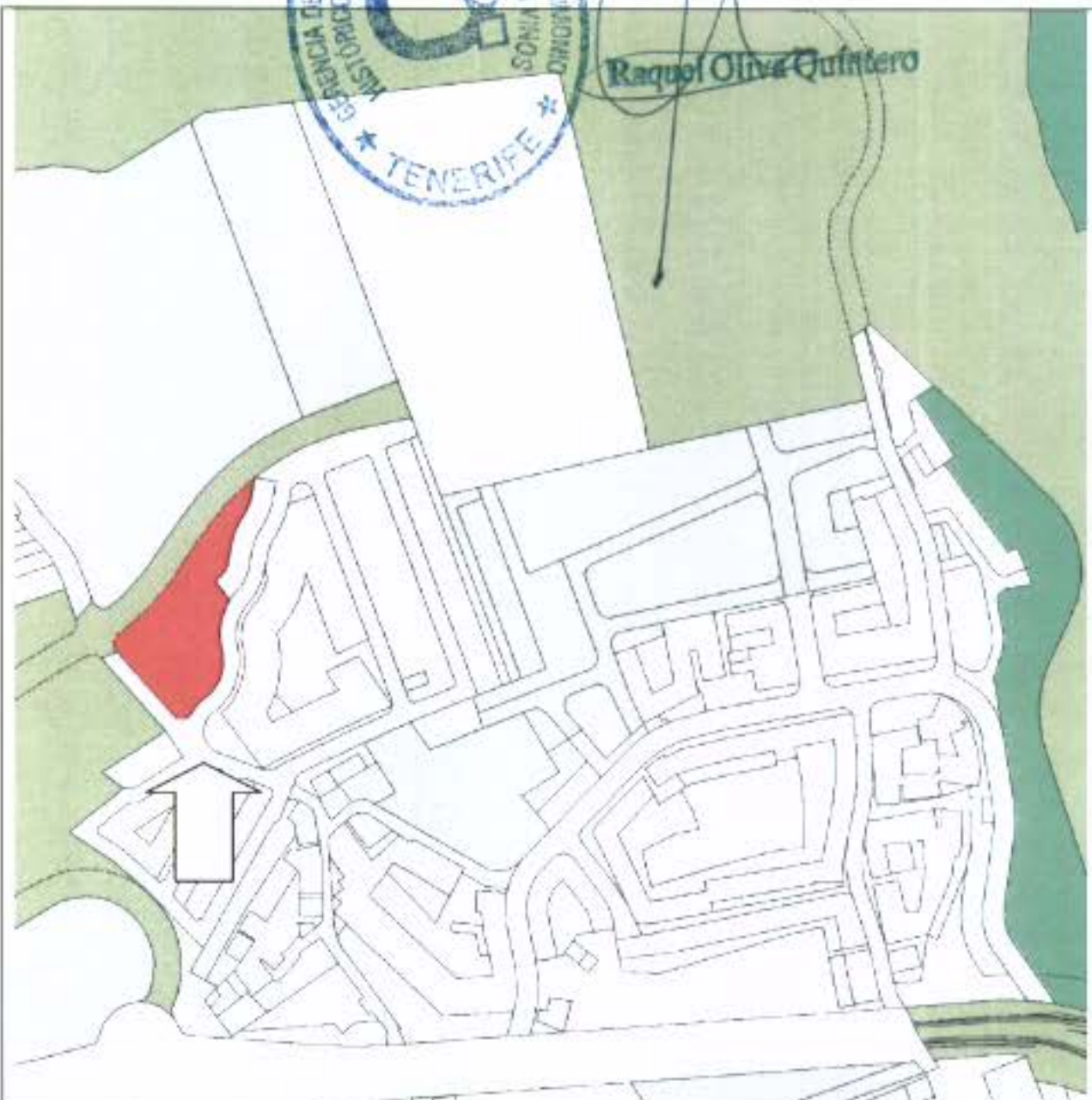
Situación:

**Parque en acceso al hospital del Norte.**  
Buen Paso.

presente en el expediente de modificación del Plan General de Ordenación de Urbanismo de la ciudad de Icod de los Vinos, a Excmo. Ayuntamiento Pleno en la sesión ordinaria celebrada el día treinta de septiembre de dos mil... años.

2 febrero 2008

SECRETARIA GENERAL  
Raquel Olive Quintero



SITUACIÓN EN PGO

Superficie:  
4.093 m<sup>2</sup>s.

Uso:  
Esparcimiento.

Condiciones específicas:

Sistema de ejecución:  
Expropiación.

Programación:  
Cuatrienio 1.

Coste estimado:  
Suelo: 0,2 M€. Proyecto y obra: 0,4 M€.

Organismos actuantes:  
Cabildo Insular y Ayuntamiento.

Gestión/titularidad:  
Pública.

Observaciones:



DECLARACIONES - Que se extiende para hacer constar que el presente documento es copia, reproducción fiel y exacta del original, versión V3 corregida del Texto Refundido 1 del Plan General de Ordenación de Icod de los Vinos del que tengo conocimiento el Excmo. Ayuntamiento Pleno en la sesión ordinaria celebrada el día treinta de septiembre de dos mil ocho.

## FICHERO DE SISTEMAS GENERALES.

Clase de suelo .....

Rústico

Ambito:

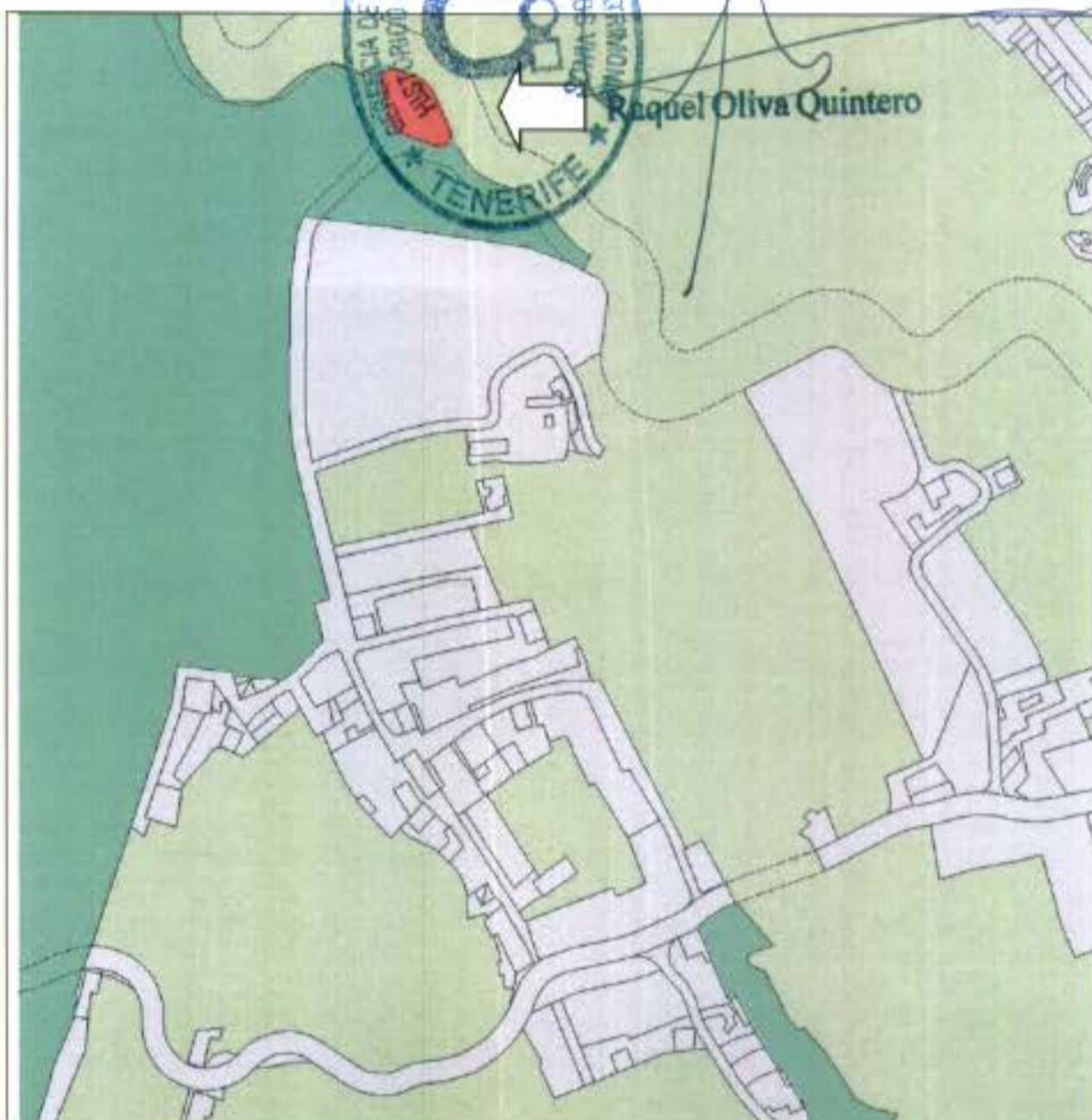
33[0]4

Parque en acceso a Hoya Nadia.

Situación:

Hoya Nadia.

En la Alcaldía de Icod de los Vinos, a 21 OCT. 2008  
LA SECRETARIA GENERAL



SITUACIÓN EN PGO

Superficie:

1.038 m<sup>2</sup>s.

Uso:

Esparcimiento.

Condiciones específicas:

-

Sistema de ejecución:

Expropiación.

Programación:

Cuatrenio 2.

Coste estimado:

Suelo: 0,1 ME. Proyecto y obra: 0,1 ME.

Organismos actuantes:

Cabildo Insular y Ayuntamiento.

Gestión/titularidad:

Pública.

Observaciones:

-



**FICHERO DE SISTEMAS GENERALES.**

Clase de suelo .....

Ambito:

**33[0]5**

**Parque de La Florida.**

Situación:

La Florida.

21 OCT. 2008  
Rústico



SITUACIÓN EN PGO

Superficie:

4.330 m<sup>2</sup>s.

Uso:

Esparcimiento.

Condiciones específicas:

-

Sistema de ejecución:

Expropiación.

Programación:

Cuatrenio 2.

Coste estimado:

Suelo: 0,3 M€. Proyecto y obra: 0,5 M€.

Organismo actuante:

Cabildo Insular y Ayuntamiento.

Gestión/titularidad:

Pública.

Observaciones:

-



BILIBONCELO. Que se ordena, para el presente documento, la reproducción y oficial, (versión V3) correspondiente al Plan de Ordenación de ICOD de los Vinos de la Excmo. Ayuntamiento Pleno en la sesión ordinaria celebrada el día treinta de septiembre de dos mil ocho.

Rústico  
21 OCT. 2008

En la ciudad de Icod de los Vinos, a  
LA SECRETARIA GENERAL

**FICHERO DE SISTEMAS GENERALES.**

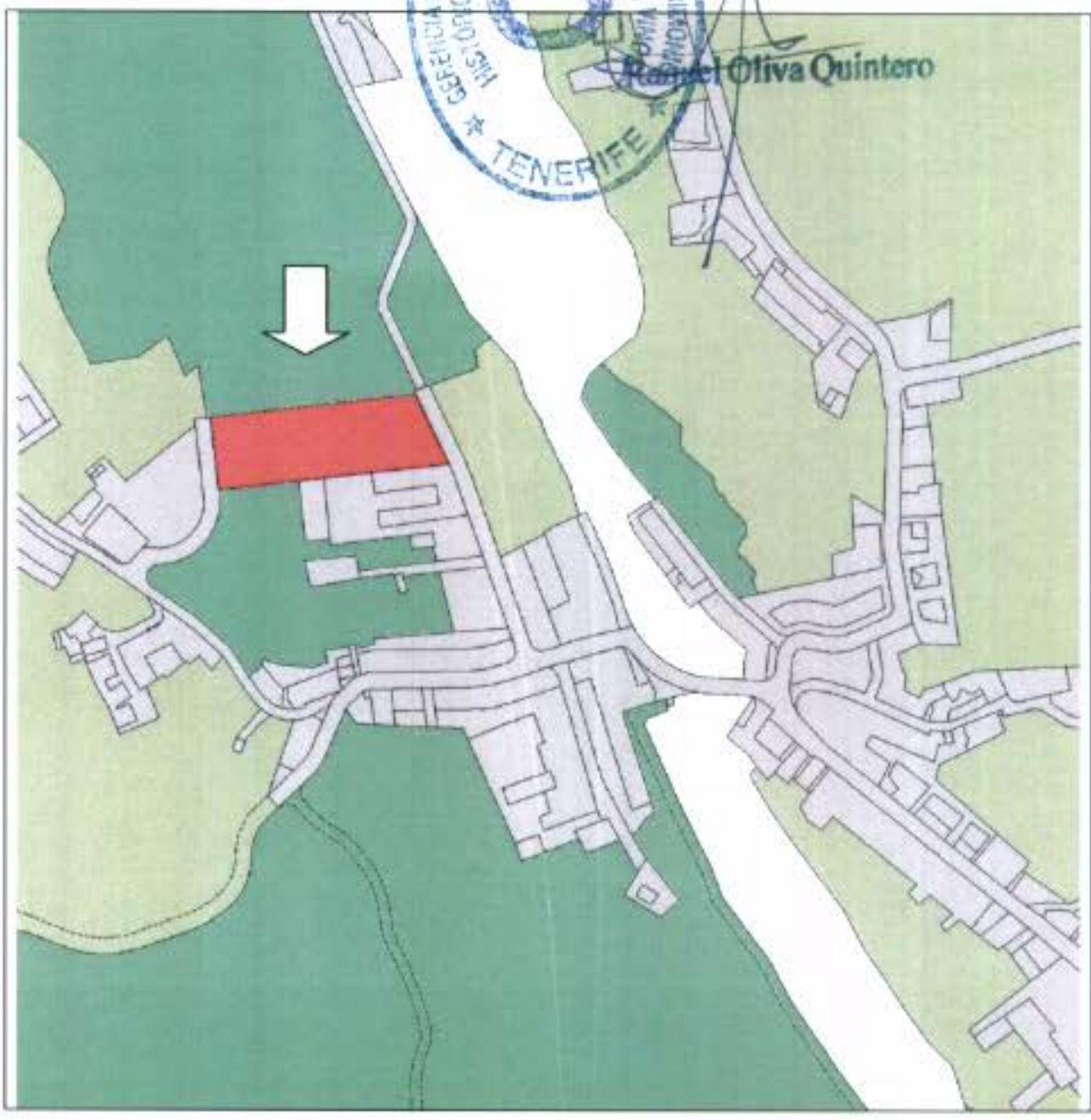
Clase de suelo .....

Ambito:  
33[0]6

Area recreativa de Llanito Perera.

Situación:

Llanito Perera.



SITUACIÓN EN PGO

- Superficie:  
4.950 m<sup>2</sup>s.
- Uso:  
Esparcimiento.
- Condiciones específicas:  
-
- Sistema de ejecución:  
-
- Programación:  
-
- Coste estimado:  
-
- Organismo actuante:  
-
- Gestión/titularidad:  
Pública.
- Observaciones:  
Existente.



En la ciudad de Icod de los Vinos, a 21 OCT. 2008  
En la ciudad de Icod de los Vinos, a 21 OCT. 2008  
SECRETARIA GENERAL Rústico  
Rafael Oliva Quintero

## FICHERO DE SISTEMAS GENERALES

Clase de suelo .....

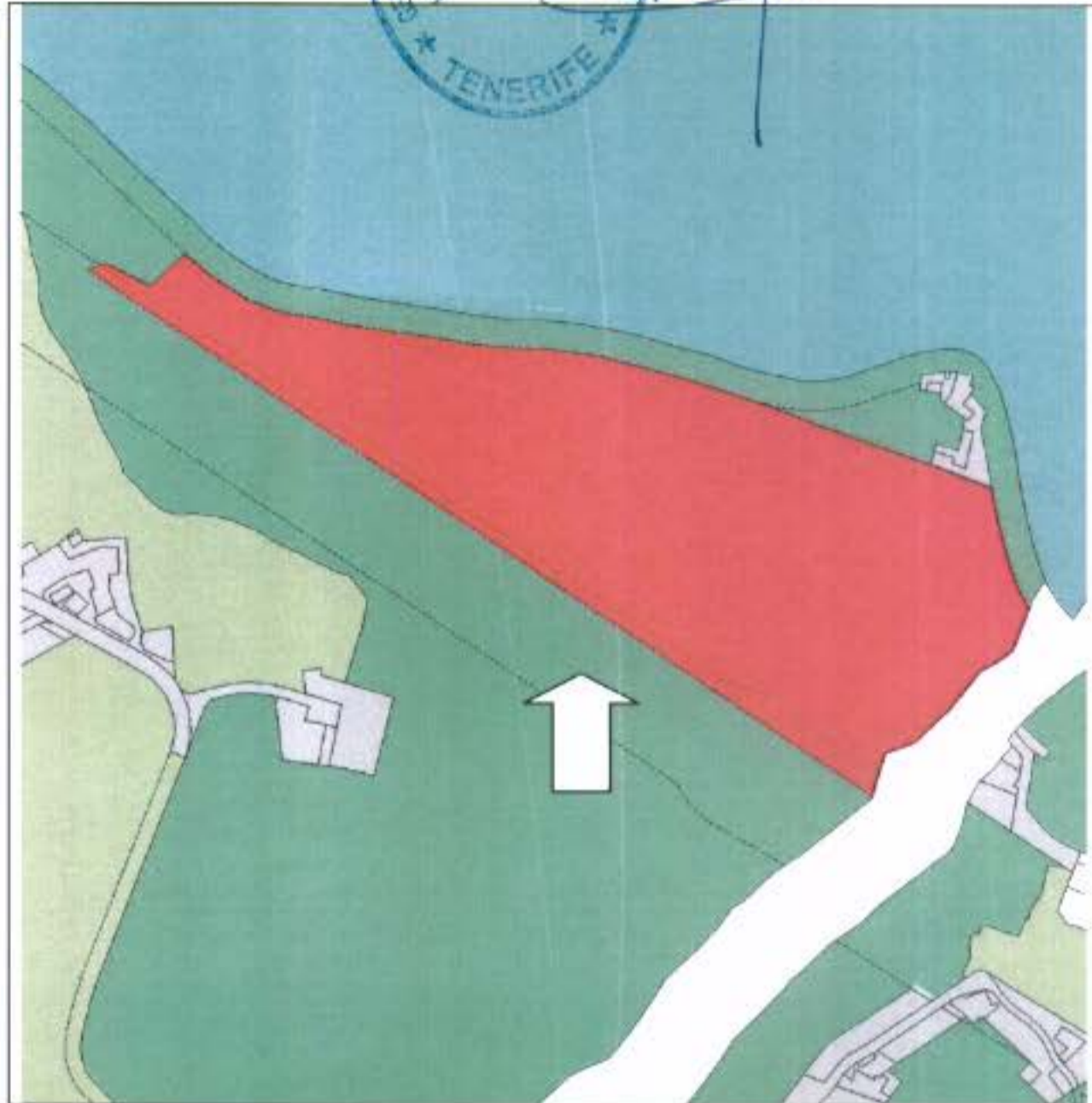
Ambito:

33[0]7

Parque periurbano.

Situación:

Al Sur del acantilado de La Cufata.



SITUACIÓN EN PGO

Superficie:

56.094 m<sup>2</sup>s.

Uso:

Esparcimiento.

Condiciones específicas:

-

Sistema de ejecución:

Expropiación.

Programación:

Cuatrienio 1.

Coste estimado:

Suelo: 3,3 M€. Proyecto y obra: 6,0 M€.

Organismo actuante:

Cabildo Insular.

Gestión/titularidad:

Pública (Cabildo).

Observaciones:

-



**FICHERO DE SISTEMAS GENERALES.**

Clase de suelo .....

Ambito:

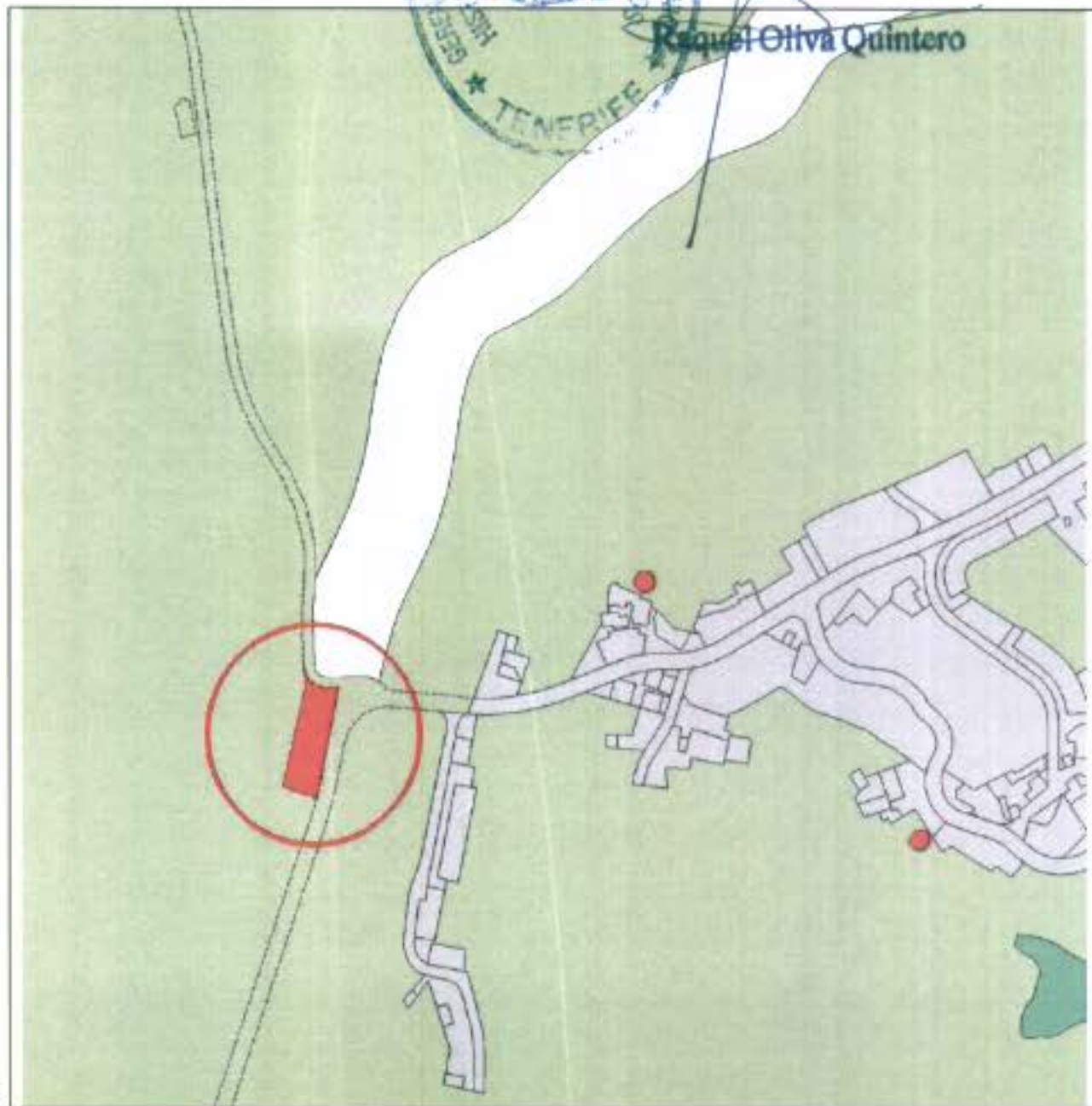
**33[0]8**

**Fuente de Cruz del Camino.**

Situación:

Cruz del Camino.

En la sesión de I.C.O.D. de los Vinos, a Rústico  
21 OCT. 2008



SITUACIÓN EN PGO

Superficie:

1.189 m<sup>2</sup>s.

Uso:

Esparcimiento.

Condiciones específicas:

-

Sistema de ejecución:

-

Programación:

-

Coste estimado:

-

Organismo actuante:

-

Gestión/titularidad:

Pública (Ayuntamiento).

Observaciones:

Existente.



El presente documento que se extiende para la información y conocimiento de todos los interesados en el presente asunto es copia, reproducción fiel y exacta del original. (Versión V3 corregida del Texto Refundido del Plan General de Ordenación de ICOD de Los Vinos) del que tomó conocimiento el Excmo. Ayuntamiento Pleno en la sesión ordinaria celebrada el día treinta de septiembre de dos mil ocho.

## FICHERO DE SISTEMAS GENERALES.

Clase de suelo .....

Ambito:

33[0]9

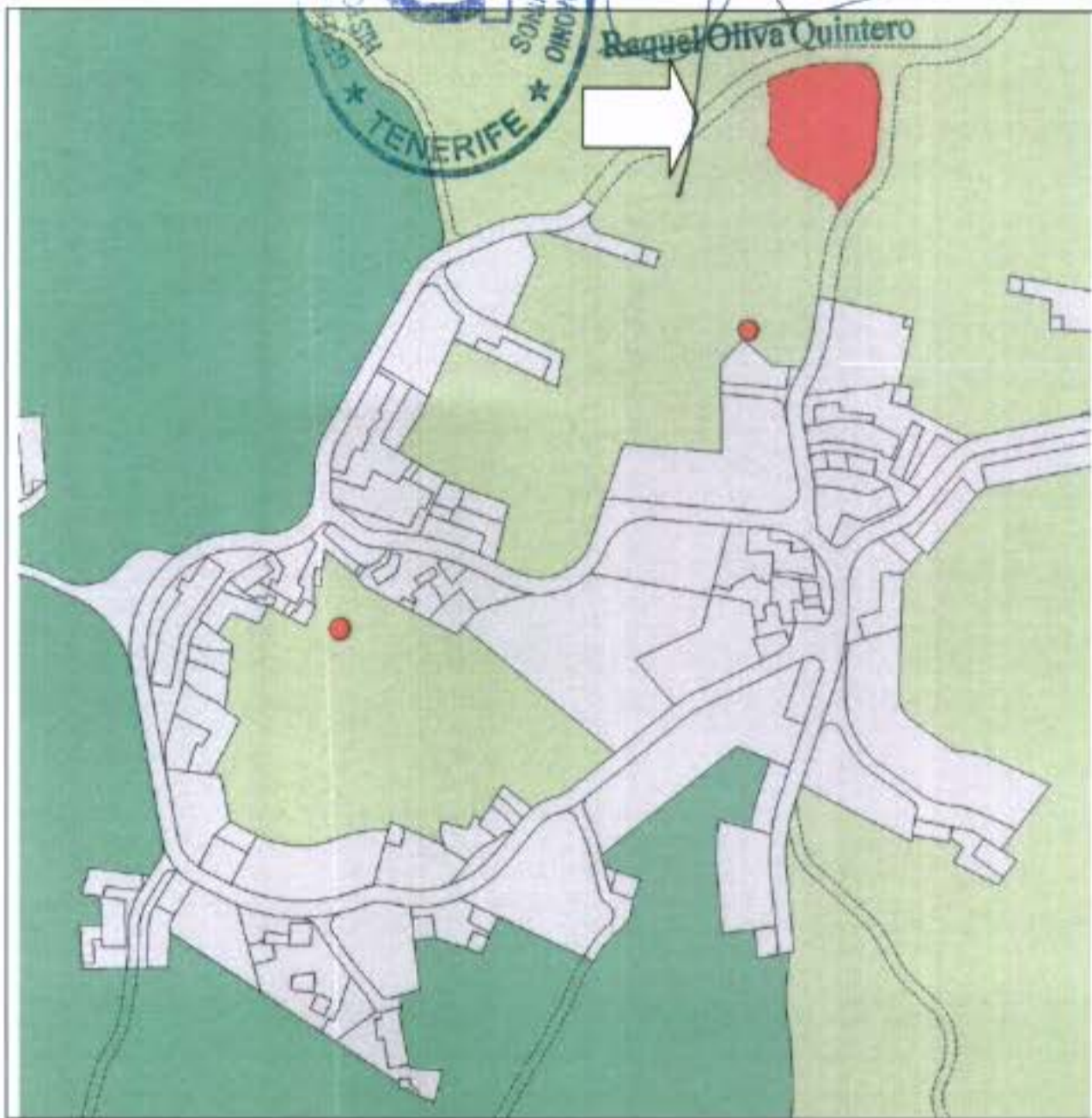
Parque de Las Abiertas.

Situación:

Las Abiertas.



21 OCT 2008  
Plástico



SITUACIÓN EN PGO

Superficie:

3.782 m<sup>2</sup>s.

Uso:

Esparcimiento.

Condiciones específicas:

Sistema de ejecución:

Expropiación

Programación:

Cuatrenio 2

Coste estimado:

Suelo: 0,2 M€. Proyecto y obra: 0,4 M€.

Organismos actuantes:

Cabildo Insular y Ayuntamiento.

Gestión/titularidad:

Pública.

Observaciones:



El presente documento es una reproducción fiel y exacta del original (versión V3 refundida del Plan General de Ordenación de Icod de los Vinos, del que tomó conocimiento el Excmo. Ayuntamiento Pleno en la sesión ordinaria celebrada el día treinta de septiembre de los mil ocho. Urbano

**FICHERO DE SISTEMAS GENERALES.**

Clase de suelo .....

Ambito:

33[1]1

Parque de Santa Bárbara-1.

Situación:

Santa Bárbara.

En la ciudad de Icod de los Vinos, a 21 OCT. 2008



SECRETARIA GENERAL

Raquel Oliva Quintero

SITUACIÓN EN PGO



Superficie:  
6.906 m<sup>2</sup>s.

Uso:  
Esparcimiento.

Condiciones específicas:

Sistema de ejecución:  
Expropiación

Programación:  
Cuatrienio 1.

Coste estimado:  
Suelo: 1,2 M€. Proyecto y obra: 0,7 M€.

Organismos actuantes:  
Gobierno de Canarias (suelo); Cabildo Insular y Ayuntamiento.

Gestión/titularidad:  
Pública.

Observaciones:



**FICHERO DE SISTEMAS GENERALES.**

Clase de suelo .....

Ambito:

33[1]2

Situación:

Parque de Santa Bárbara-2  
Santa Bárbara.

LA SECRETARIA GENERAL

21 OCT. 2008



SITUACIÓN EN PGO

Superficie:

7.066 m<sup>2</sup>s.

Uso:

Esparcimiento.

Condiciones específicas:

-

Sistema de ejecución:

Expropiación

Programación:

Cuatrenio 2.

Coste estimado:

Suelo: 1,3 M€. Proyecto y obra: 0,8 M€.

Organismos actuantes:

Cabildo Insular y Ayuntamiento.

Gestión/titularidad:

Pública.

Observaciones:

-



**FICHERO DE SISTEMAS GENERALES.**

Clase de suelo .....

Ambito:

**33[1]3**

Situación:

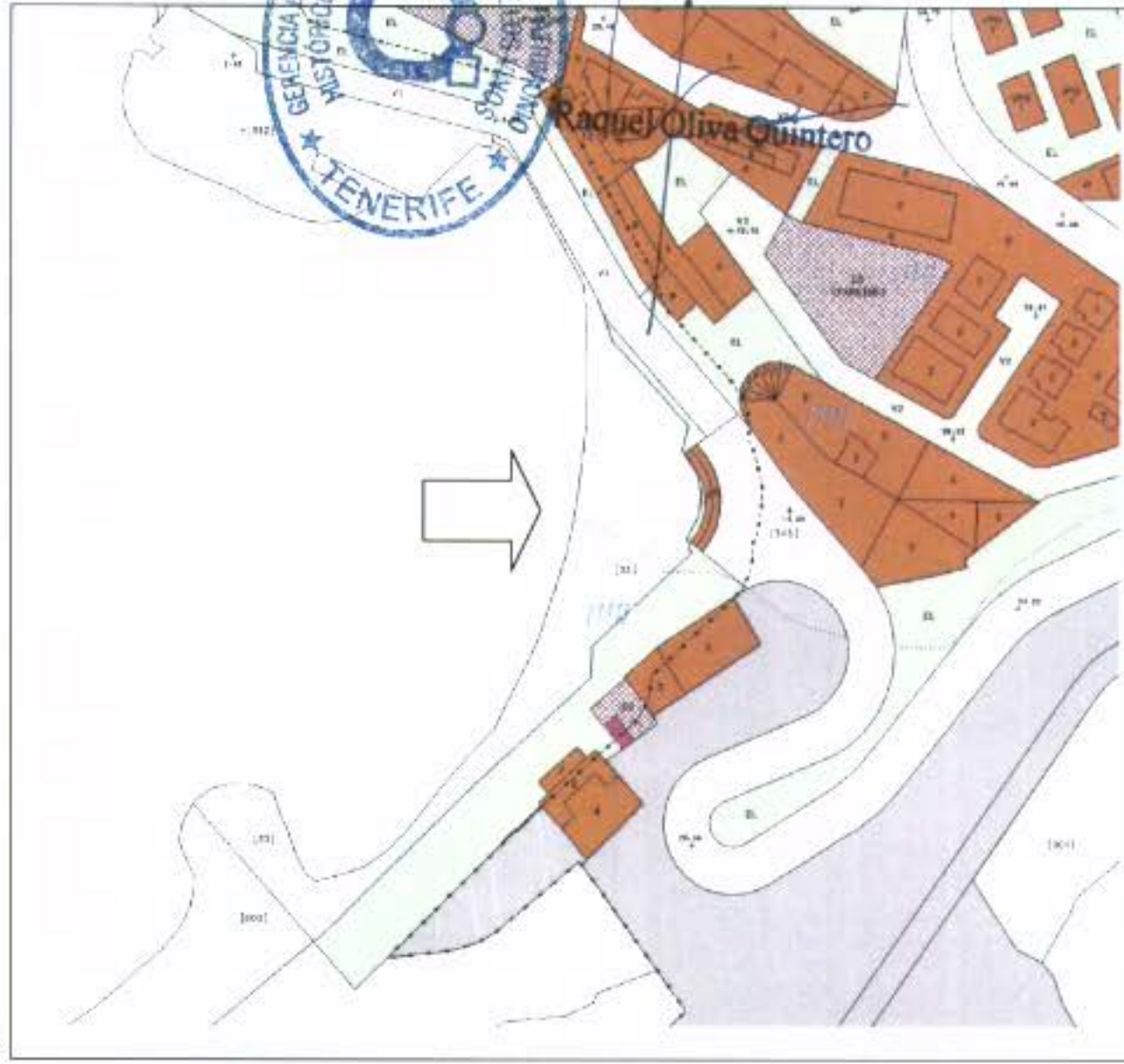
**Playa de San Marcos**

Playa de San Marcos

El presente texto se extiende para hacer constar que el documento es copia, reproducción fiel y exacta del original con la corrección del Texto Refundido I del Plan General de Ordenación de Icod de los Vinos) del que tomó conocimiento el Excmo. Ayuntamiento. Plano en la sesión ordinaria celebrada el día treinta de septiembre de dos mil ocho.



En la ciudad de Icod de los Vinos, a **21 OCT. 2008**



- Superficie:  
8.489 m<sup>2</sup>s.
- Uso:  
Esparcimiento.
- Condiciones específicas:  
-
- Sistema de ejecución:  
-
- Programación:  
-
- Coste estimado:  
-
- Organismo actuante:  
-
- Gestión/titularidad:  
Pública.
- Observaciones:  
Existente.



**FICHERO DE SISTEMAS GENERALES**

Clase de suelo .....

Ambito:

33[1]4

Playa de Monís.

Situación:

Playa de San Marcos.

En la villa de los Vinos, a  
Rústico  
21 OCT. 2008

LA SECRETARIA GENERAL  
RAQUEL OLIVA QUINTERO  
TENERIFE



- Superficie:  
9.599 m<sup>2</sup>s.
- Uso:  
Esparcimiento.
- Condiciones específicas:  
-
- Sistema de ejecución:  
-
- Programación:  
-
- Coste estimado:  
-
- Organismo actuante:  
-
- Gestión/titularidad:  
Pública.
- Observaciones:  
Existente.



El Excmo. Ayuntamiento Pleno en la sesión ordinaria celebrada el día treinta de septiembre de dos mil ocho.

**FICHERO DE SISTEMAS GENERALES**

Clase de suelo .....

En la ciudad de Icod de los Vinos, a

21 OCT. 2008  
Urbanizable

Ambito:

33[2]1

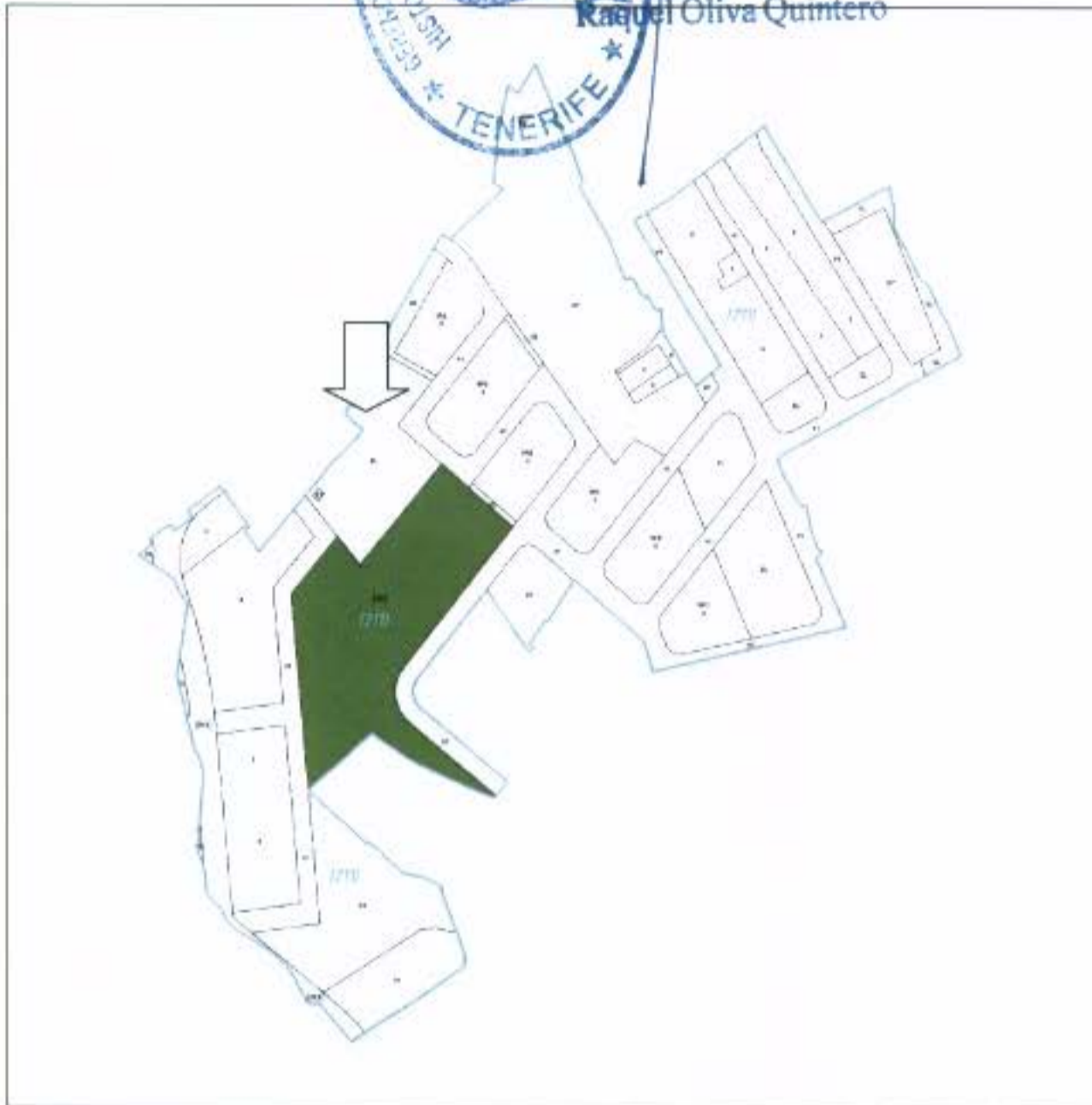
La Mancha.

Situación:

Sector 5, UA-1.



Raquel Oliva Quintero



SITUACIÓN EN PGO

Superficie:

9.083 m<sup>2</sup>s.

Uso:

Esparcimiento.

Condiciones específicas:

si/ PPO.

Sistema de ejecución:

Ejecución privada.

Programación:

Cuatrenio 2.

Coste estimado:

Organismo actuante:

Iniciativa privada.

Gestión/titularidad:

Pública.

Observaciones:



RESOLUCIÓN: Que se extiende para hacer efectiva la aprobación del documento es copia, reproducción fiel y exacta del expediente V3 corregida del Texto Refundido de la Ordenación de ICOD de los Vinos) del que tomó conocimiento el Excmo. Ayuntamiento Pleno en la sesión ordinaria celebrada el día treinta de septiembre de dos mil ocho.

En la ciudad de San Pedro de los Vinos, a 21 OCT 2008  
 Rústico



**FICHERO DE SISTEMAS GENERALES.**

Clase de suelo .....

Ambito:


**313\_Riquel**

**Nueva carretera por El Riquel.**

SITUACIÓN:

Término (acceso a Playa de San Marcos)

Riquel Oliva Quintero




SITUACIÓN EN PGO

Tipo de vía .....	C-60
Sección transversal característica:	
▪ Carriles por sentido .....	2 x 3,50 m
▪ Arcenes .....	1,00-1,50 m
▪ Bermas (en su caso) .....	0,75 m
Longitud aproximada.....	1,4 Km
Superficie.....	18.762 m <sup>2</sup> s
Uso:	
Infraestructura viaria.	
Condiciones específicas:	
-	
Sistema de ejecución:	
Expropiación.	
Programación:	
Cuatrienio 2.	
Coste estimado:	
Suelo 1,1 M€. Proyecto y obra 3,0 M€.	
Organismo actuante:	
Gobierno de Canarias.	
Gestión/titularidad:	
Pública.	
Observaciones:	
-	



INDICE GENERAL.- Que se extiende para hacer constar que el presente documento es copia, remanente del original (versión V3 corregida del Texto Refundido del Plan General de Ordenación de Icod de los Vinos) del que forma parte el Excmo. Ayuntamiento Pleno en la sesión ordinaria celebrada el día treinta de septiembre de dos mil ocho.



**INDICE GENERAL de Icod de los Vinos, a**  
**SECRETARIA GENERAL**

**Pág.**

**FICHERO DE SISTEMAS GENERALES**

311[1]1	Puerto .....	1
312_Anillo	Carretera variante Sur (anillo insular) .....	2
312_313_C820	Carretera C820 .....	4
312_313_TF141	Carretera TF141 .....	6
312_TF142	Carretera TF142 .....	7
312_313_TF222	Carretera TF222 .....	8
312_313_Preceptor	Nueva vía del barranco del Preceptor .....	10
312_313_TF2226	Carretera TF2226 .....	11
312_313_TF2228	Carretera TF2228 .....	13
313_TF362	Carretera vieja .....	15
313_Santa Bárbara	Carretera de Santa Bárbara .....	16
313_Lajas	Vía desde rotonda de Las Lajas .....	18
313_EMA	Eje de medianía alta .....	19
313_Hospital	Vía de acceso al hospital del Norte .....	21
313_Resto	Carreteras locales y caminos restantes .....	22
314[0]1	Depósito de agua Las Canalitas .....	23
314[0]2	Estación depuradora de aguas residuales .....	24
314[0]3	Balsa de Buen Paso .....	25
314[0]4	Depósito de agua Castro 1 .....	26
314[0]5	Depósito de agua Castro 2 .....	27
314[0]6	Depósito de agua Castro 3 .....	28
314[0]7	Balsa de La Florida .....	29
314[0]8	Depósito de agua de Pino Valois .....	30
314[0]9	Depósito de agua de La Florida .....	31
314[0]10	Depósito de agua de Llanito Perera .....	32
314[0]11	Depósito de agua de Cueva del Viento .....	33
314[0]12	Depósito de agua de Redondo .....	34
314[0]13	Depósito de agua de Los Márquez .....	35
314[0]14	Depósito de agua de El Rodeo .....	36
314[0]15	Depósito de agua Abiertas-1 .....	37
314[0]16	Depósito de agua Abiertas-2 .....	38
314[0]17	Depósito de agua de La Patita .....	39
314[1]1	Subestación eléctrica de Peniche .....	40
314[1]2	Infraestructura de transporte de electricidad .....	41
314[1]3	Depósito de agua de Las Almenas .....	42
32[0]1	Cementerio de La Vega .....	43
32[0]2	Instalaciones deportivas San Felipe .....	44
32[0]3	Centro de transportes Buen Paso .....	45
32[1]1	Cementerio de Icod .....	46
32[1]2	Polideportivo municipal .....	47
32[1]3	Hospital del Norte .....	48
33[0]1	Parque del Drago .....	49
33[0]2	Parque La Centinela .....	50
33[0]3	Parque en acceso al hospital del Norte .....	51
33[0]4	Parque en acceso a Hoya Nadía .....	52
33[0]5	Parque de La Florida .....	53
33[0]6	Area recreativa de Llanito Perera .....	54
33[0]7	Parque periurbano al Sur del acantilado de La Culata .....	55



FIDELIDAD.- Que se mantiene para hacer constar  
 presente documento es copia, reproducción fiel y exacta  
 del original, y corregida del texto refundido  
 de Ordenanza de Icod de los Vinos) del que formo parte  
 Excmo. Ayuntamiento Pleno en la sesión ordinaria  
 día treinta de septiembre de dos mil ocho.



En el Ayuntamiento de Icod de los Vinos, a 21 OCT. 2008  
 SECRETARIA GENERAL

Pág.

33[0]8	Fuente de Cruz del Camino .....	56
33[0]9	Parque de Las Abiertas .....	57
33[1]1	Parque de Santa Bárbara .....	58
33[1]2	Parque de Santa Bárbara .....	59
33[1]3	Playa de San Marcos .....	60
33[1]4	Playa de Monís .....	61
33[2]1	La Mancha .....	62
313_Riquel	Nueva carretera por El Riquel .....	63