RED VIARIA, AREA PEATONAL Y GRANDES APARCAMIENTOS

RED VIARIA

AREA PEATONAL

GRANDES APARCAMIENTOS

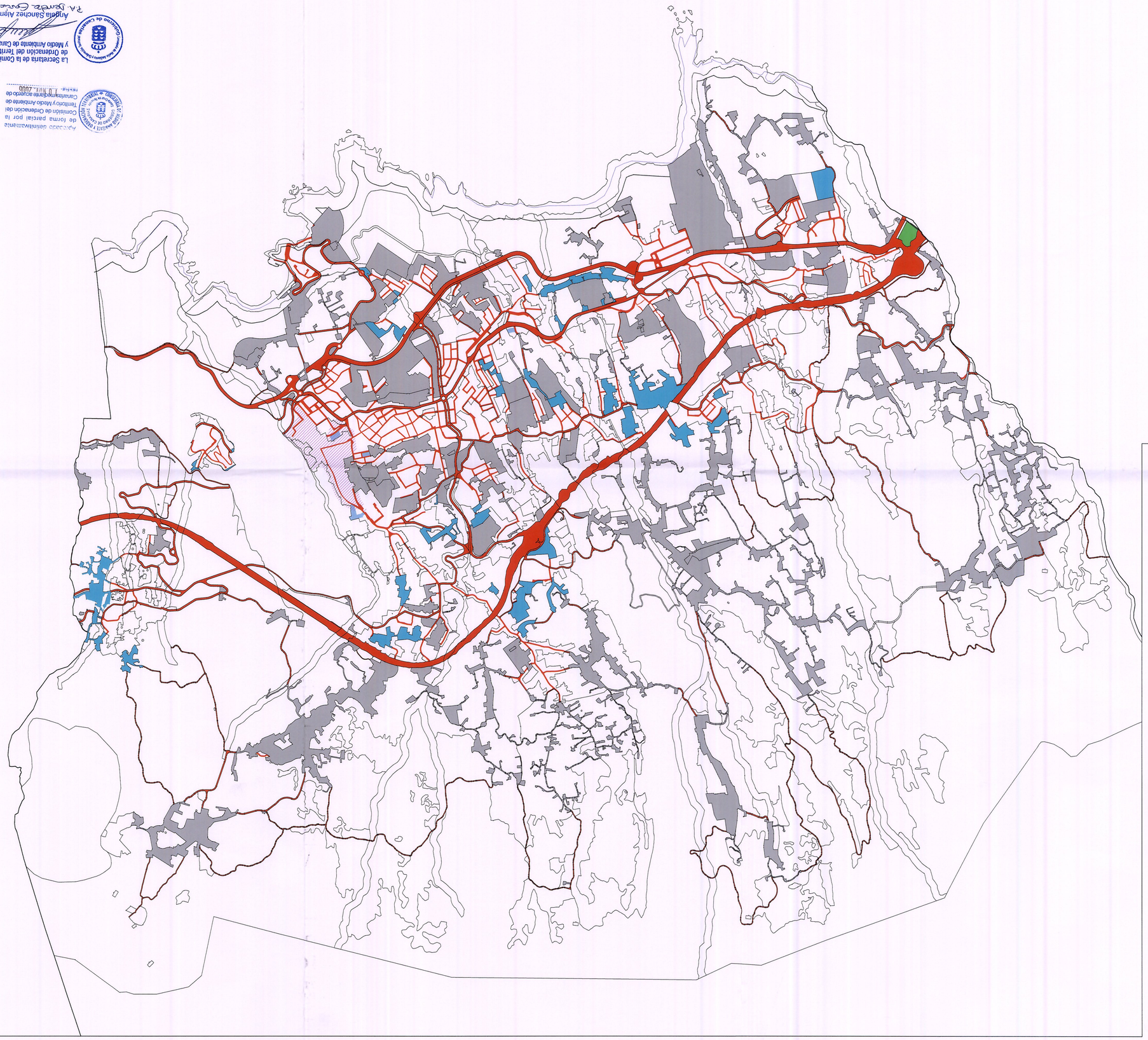

Aprobado definitivamente de forma parcial por la Comisión de Ordenación del Territorio y Medio Ambiente de Canarias en sesión de fecha 10 JUL 2009

La Secretaria de la Comisión de Ordenación del Territorio y Medio Ambiente de Canarias
Angela Sánchez Alemán
P.A. Beatriz Gómez Hurtado

EXCMO. AYUNTAMIENTO DE LA CIUDAD DE ICOD DE LOS VINOS
OFICINA

DILIGENCIA: Para hacer constar que el presente documento se corresponde con el acuerdo del Ayuntamiento Pleno de fecha 31 de marzo de 2009, el cual subsana las observaciones señaladas por la COTMAC, con fecha 10 de noviembre de 2006.
En Icod de los Vinos a 20 ABR 2009
LA SECRETARIA GENERAL
Raquel Oliva Quintero

LEY DE CARRETERAS

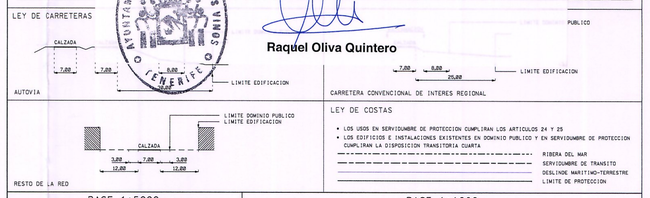

LEY DE COSTAS

- LOS USOS EN SERVIDUMBRE DE PROTECCION CUMPLIRAN LOS ARTICULOS 24 Y 25
- LOS EDIFICIOS E INSTALACIONES EXISTENTES EN DOMINIO PUBLICO Y EN SERVIDUMBRE DE PROTECCION CUMPLIRAN LA DISPOSICION TRANSITORIA CUARTA

RIBERA DEL MAR
SERVIDUMBRE DE TRANSITO
DESLINDE MARITIMO-TERRESTRE
LIMITE DE PROTECCION

BASE 1:5000

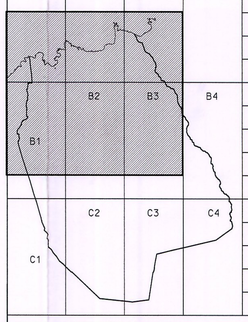

BASE 1:1000

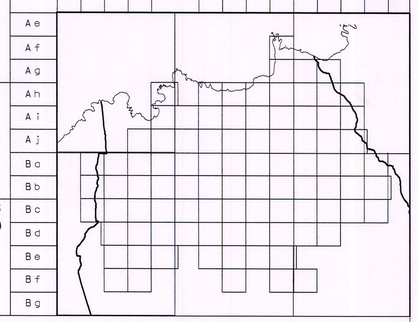

PLAN GENERAL DE ORDENACION DE ICOD DE LOS VINOS

TEXTO REFUNDIDO 1: VERSION 2009
PARTE APROBADA CON CORRECCIONES.

FECHA:	ESCALA:		PLANO Nº
FEBRERO 2009	1:15.000	RED VIARIA, AREA PEATONAL Y GRANDES APARCAMIENTOS	OP-3