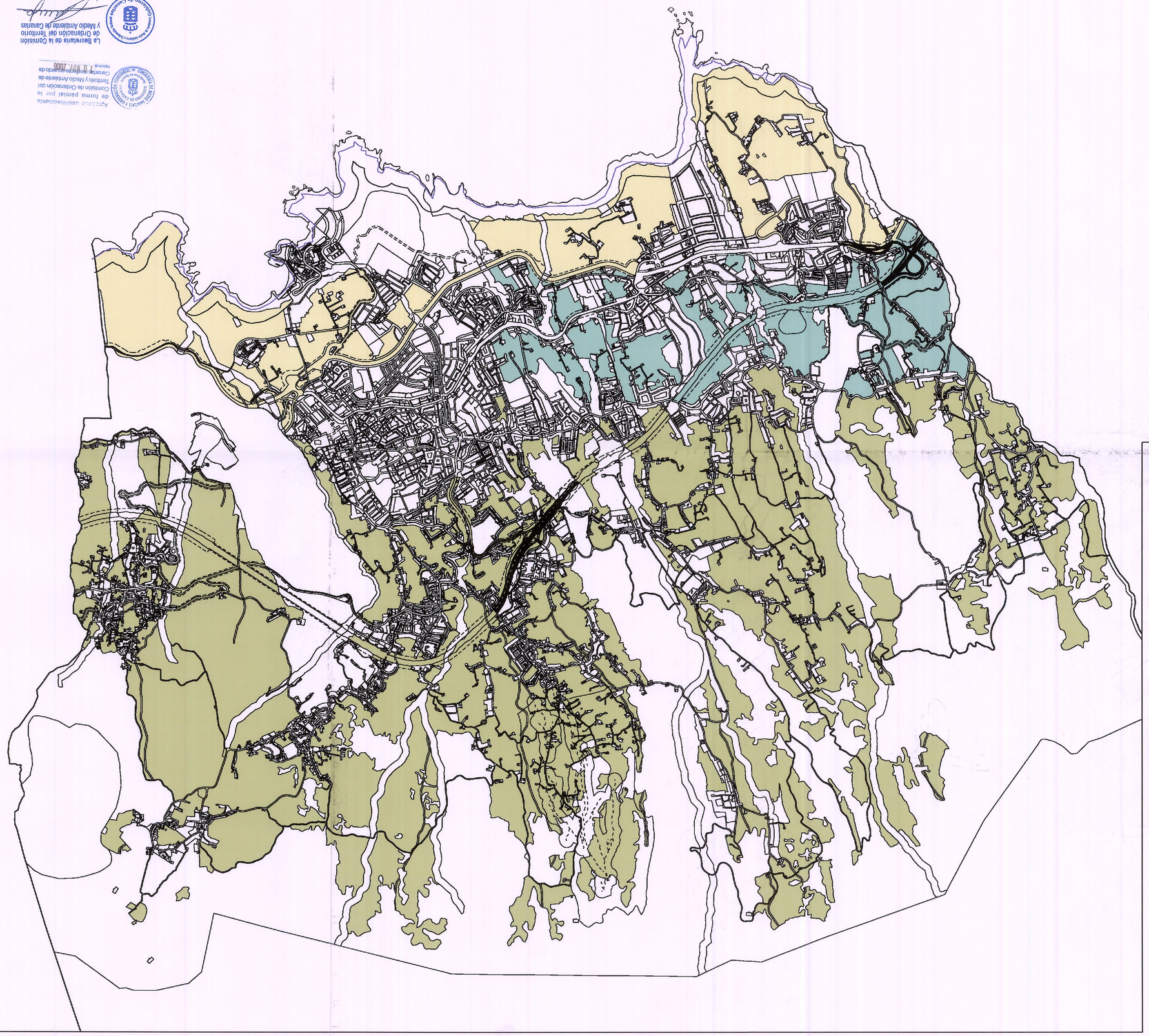

ZONAS AGRICOLAS HOMOGENEAS

- ZONA BAJA
- ZONA MEDIA
- ZONA ALTA

EXCMO. AYUNTAMIENTO DE LA CIUDAD DE ICOD DE LOS VINOS

FERNANDO PUELLES LOPEZ – ARQUITECTO

LEY DE CARRETERAS

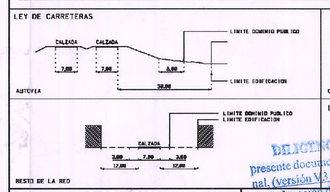

LEY DE COSTAS

- LOS USOS EN SERVIDUMBRE DE PROTECCION CUMPLIRAN LOS ARTICULOS 24 Y 25
- LOS EDIFICIOS E INSTALACIONES EXISTENTES EN DOMINIO PUBLICO Y EN SERVIDUMBRE DE PROTECCION QUEDAN BAJO LA DISPOSICION TRANSITORIA CUARTA

RIBERA DEL MAR
SERVIDUMBRE DE TRANSITO
DESLINDE MUSTIANO-ECHEVERRE
LIMITE DE PROTECCION

BASE 1:5000

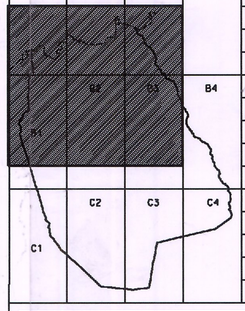

BASE 1:1000



PLAN GENERAL DE ORDENACION DE ICOD DE LOS VINOS

TEXTO REFUNDIDO 1 (-2)
PARTE APROBADA CON CORRECCIONES.

FECHA:	ESCALA:		PLANO Nº
ABRIL 2008	1:15.000	AMBITOS DE ORDENACION DEL SUELO DE INTERES AGROPECUARIO	OP-2

Aprobado definitivamente de forma parcial por la Comisión de Ordenación del Territorio y Medio Ambiente de Canarias mediante acuerdo de fecha 10 NOV. 2006
La Secretaria de la Comisión de Ordenación del Territorio y Medio Ambiente de Canarias
Angela Sánchez Alemán
P.A. Jorge Cruz Nuez

DILIGENCIA: Para hacer constar que el presente documento de Texto Refundido Parcial (Versión V3 corregida del Texto Refundido) del Plan General de Ordenación de Icod de los Vinos fue el que tomó conocimiento el Excmo. Ayuntamiento Pleno en sesión extraordinaria celebrada el día treinta de septiembre de dos mil ocho.
En la Ciudad de Icod de los Vinos, a 24 OCT. 2008
LA SECRETARIA GENERAL
Fdo.: Manuela Oliva Quintero