



### LEYENDA

#### Rótulos de clase o categoría de suelos:

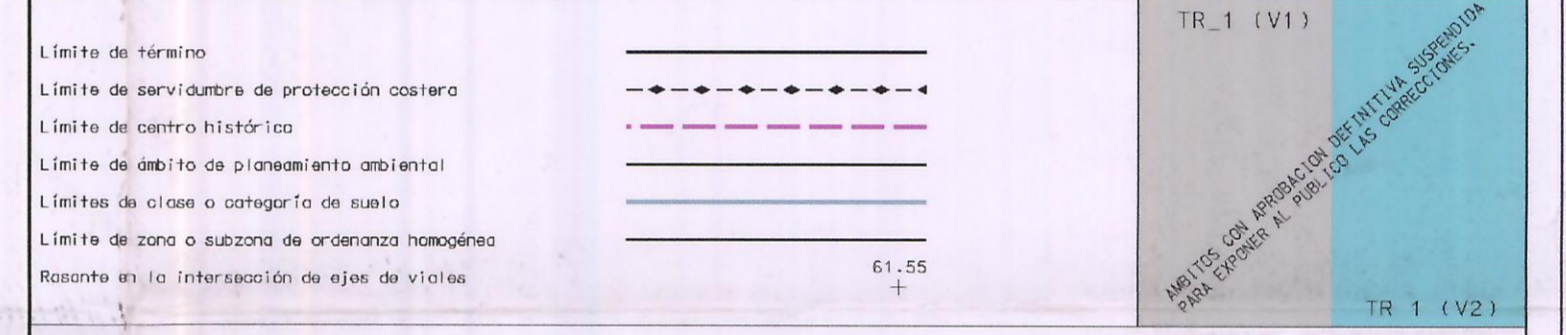
Suelo rústico	[01]	Suelo urbano	[11]	Suelo urbanizable	[2]
SR con protección ambiental	[005]	SU consolidado	[111]	SUE sectorizado	[21]
SR + PA natural	[000]	SU + C común	[1111]	SUE + S ordenado	[211]
SR + PA (patología) y/o fisiografía	[001]	SU + C común común	[11111]	SUE + S no ordenado	[212]
SR + PA cultural	[002]	SU + C de interés cultural	[11112]	SUE no sectorizado	[22]
SR + PA costera	[003]	SU + C o rehabilitar	[112]	SUE + NS diferido	[221]
SR con protección de valores económicos	[01]	SU no consolidado	[12]		
SR + PVE agropecuarios	[010]	SU + NC ordenado	[121]		
SR + PA hidroclimáticos	[011]	SU + NC ordenado común	[1211]	Infraestructura estructurante	[31]
SR + PA de Infraestructuras	[012]	SU + NC ordenado de interés cultural	[1212]	IE Puerto	[311]
SR + PVE mineros	[013]	SU + NC no ordenado	[122]	IE Carreteras principales	[312]
SR + AT rural	[021]	SU + NC no ordenado común	[1221]	IE Carreteras locales y caminos	[313]
SR de protección territorial	[03]	SU + NC no ordenado de interés cultural	[1222]	IE Infraestructuras técnicas	[314]

#### Rótulos de sistemas generales:

		Equipo estructurante	[32]
		Espacio libre estructurante	[33]

#### Rótulos de zona y subzona de ordenanza homogénea:

Uso	Tipología	Altura referencia	Rótulo teórico	Rótulo en plano
Edificio catalogado		Actual	CAT	CAT
Edificio catalogado destinado a equipamiento		Actual	CAT + ED	CAT + ED
Espacio libre privado o jardín catalogado		Actual	CAT + 0	CAT + 0
Según planeamiento vigente	Según planeamiento vigente	Según planeamiento vigente	X	X
Residencial	Edificación continua	0	RC-0	0
		1	RC-1	1
		2	RC-2	2
		3	RC-3	3
		4	RC-4	4
Vivienda	Edificación aislada	0	RA-0	RA-0 o D
		1	RA-1	RA-1
Industrial	Edificación continua	0	IC-0	I-0 o D
		1	IC-1	I-1
		2	IC-2	I-2
		3	IC-3	I-3
Terciario	Edificación con	0	TC-0	T-0 o D
		1	TC-1	T-1
		2	TC-2	T-2
Espacio libre público			EL	EL
			EQ	EQ
Equipamiento comunitario público o privado			EQ-DEP	EQ-DEP
Equipamiento específico deportivo			parking	ED (parking)
Equipamiento específico aparcamiento			parking	EL (parking)
Aparcamiento en subsuelo de espacio libre			DT	DT
Dotación pública			DT + DEP	DOT-DEP
Dotación deportiva			V2	V2
Vial secundario y/o espacio libre no computable en reservas mínimas			V1	V1
Vial principal (Infraestructura vial)				

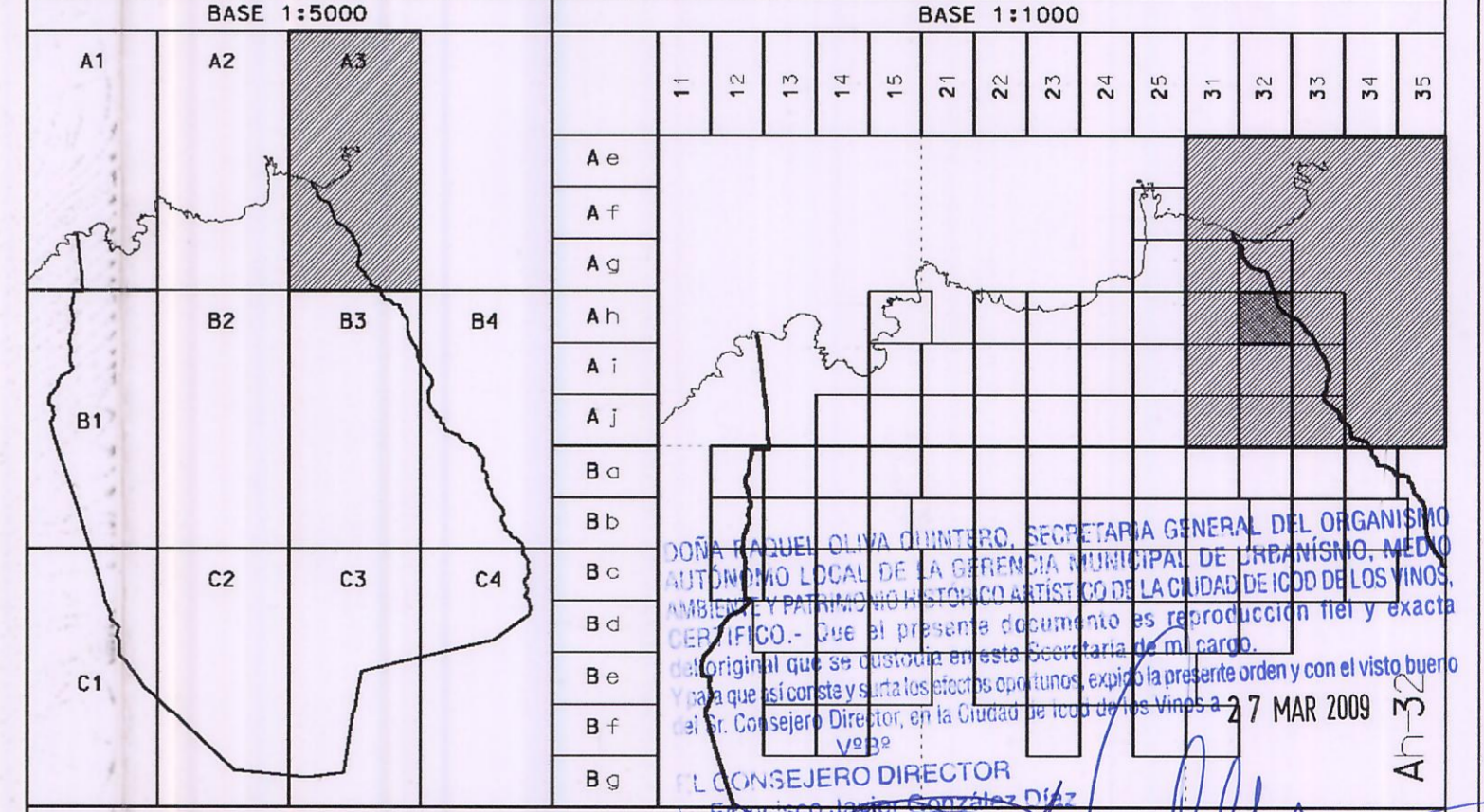
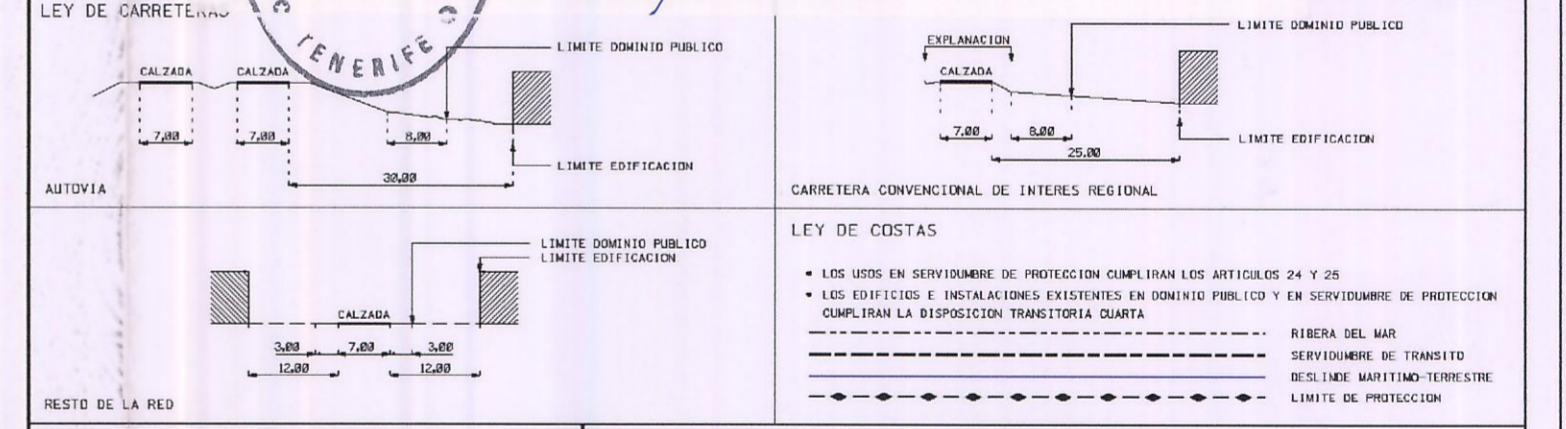


**EX DILIGENCIA:** Para hacer constar que el presente documento se corresponde con el acuerdo del Ayuntamiento Pleno de fecha 31 de marzo de 2009, el cual subsana las observaciones señaladas por la COTMAC, con fecha 10 de noviembre de 2006.

En los de los Vinos a 20 de Abril 2009

**LA SECRETARÍA GENERAL**

*Raquel Oliva Quintero*



**PLAN GENERAL DE ORDENACION DE ICOD DE LOS VINOS**

**TEXTO REFUNDIDO 1:VERSION 2009**

**PARTE APROBADA CON CORRECCIONES.**

FECHA: FEBRERO 2009

ESCALA: 1:1000

ORDENACION PORMENORIZADA

PLANO N° **OP-1**

Ah-32