



P.A. Demetia García Marchal
 Secretaria de la Comisión de Ordenación del Territorio y Medio Ambiente de Canarias
 10 MAR 2009

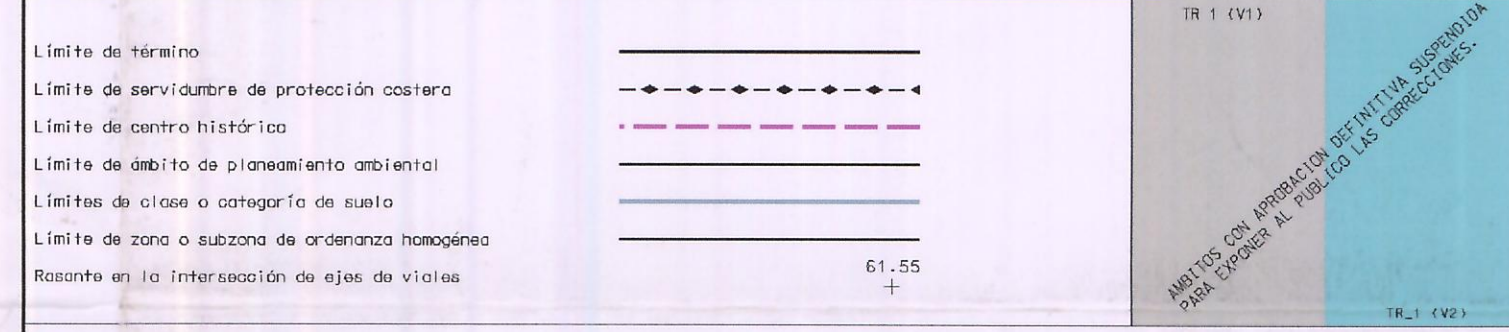
LEYENDA

Rótulos de clase o categoría de suelo:

Suelo rústico	[0]	Suelo urbano	[1]	Suelo urbanizable	[2]
SR con protección ambiental	[00]	SU con suelo	[11]	SUE sectorizado	[21]
SR + PA natural	[000]	SU + C común	[111]	SUE + S ordenado	[211]
SR + PA patrimonial y/o filológica	[001]	SU + C común común	[1111]	SUE + S no ordenado	[212]
SR - PA cultural	[002]	SU + C de Interés cultural	[1112]	SUE no sectorizado	[22]
SR + PA castera	[003]	SU + C de rehabilitar	[112]	SUE + NS diferido	[221]
SR con protección de valores económicos	[01]	SU no con suelo	[12]		
SR + PVE agropecuario	[010]	SU + NC ordenado	[121]		
SR + PA hidrología	[011]	SU + NC ordenado común	[1211]	Rótulos de sistemas generales:	
SR + PA de Infraestructuras	[012]	SU + NC ordenado de Interés cultural	[1212]	Infraestructura estructurante	[31]
SR + PVE minero	[013]	SU + NC no ordenado	[122]	IE Carreteras principales	[312]
SR + AT rural	[021]	SU + NC no ordenado común	[1221]	IE Carreteras locales y caminos	[313]
SR de protección territorial	[03]	SU + NC no ordenado de Interés cultural	[1222]	IE Infraestructuras técnicas	[314]
				Equipamiento estructurante	[32]
				Espacio libre estructurante	[33]

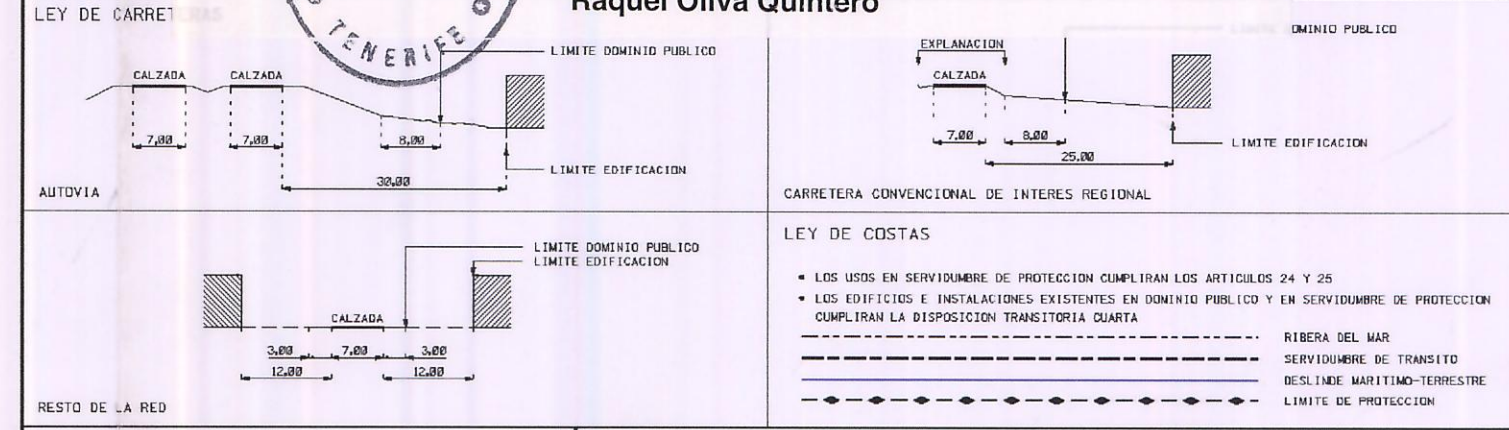
Rótulos de zona y subzona de ordenanza homogénea:

Uso	Tipología	Altura referencial	Rótulo teórico	Rótulo en plano
Edificio catalogado		Actual	CAT	CAT
Edificio catalogado destinado a equipamiento		Actual	CAT + EQ	CAT + EQ
Espacio libre privado o jardín catalogado		Actual	CAT + G	CAT + G
Según planeamiento vigente	Según planeamiento vigente	Según planeamiento vigente		
Residencial	Edificación continua	0	RC	X
		1	RC-0	0
		2	RC-1	1
		3	RC-2	2
		4	RC-3	3
VPD		1	VPD + RC-1	VPD + i
Residencial	Edificación aislada	0	RA-0	RA-0 o 0
		1	RA-1	RA-1
		2	RA-2	RA-2
		3	RA-3	RA-3
Industrial	Edificación continua	0	IC-0	I-0 o 0
		1	IC-1	I-1
		2	IC-2	I-2
		3	IC-3	I-3
Terciaria	Edificación continua	0	TC-0	T-0 o 0
		1	TC-1	T-1
		2	TC-2	T-2
		3	TC-3	T-3
Espacio libre público			EL	EL
Equipamiento comunitario público o privado			EQ	EQ
Equipamiento específico deportivo			EQ-DEP	EQ-DEP
Equipamiento específico apartamiento			EQ + parking	EQ (parking)
Apartamiento en subsuelo de espacio libre			EL + parking	EL (parking)
Detención pública			DT	DT
Detención deportiva			DT + DEP	DT-DEP
Vial secundario y/o espacio libre no computable en reservas mínimas			V2	V2
Vial principal (Infraestructura vial)			V1	V1




EX DILIGENCIA: Para hacer constar que el presente documento se corresponde con el acuerdo del Ayuntamiento Pleno de fecha 31 de marzo de 2009, el cual subsana las observaciones señaladas por la COTMAC, con fecha 10 de noviembre de 2006. En Icod de los Vinos a 27 de Abril 2009.

LA SECRETARÍA GENERAL
 Raquel Oliva Quintero



El presente plano ha sido sustituido en virtud de la CORRECCIÓN DE ERRORES MATERIALES, aprobada por la Comisión de Ordenación del Territorio y Medio Ambiente de Canarias en sesión de fecha 26 de febrero de 2010.

A1	A2	A3	A4	A5	A6	A7	A8	A9	A10	A11	A12	A13	A14	A15
----	----	----	----	----	----	----	----	----	-----	-----	-----	-----	-----	-----



PLAN GENERAL DE ORDENACION DE ICOD DE LOS VINOS
TEXTO REFUNDIDO 1: VERSION 2009
PARTE APROBADA CON CORRECCIONES.

FECHA: FEBRERO 2009
 ESCALA: 1:1000
 ORDENACION PORMENORIZADA

PLANO Nº OP-1
 Ah-31