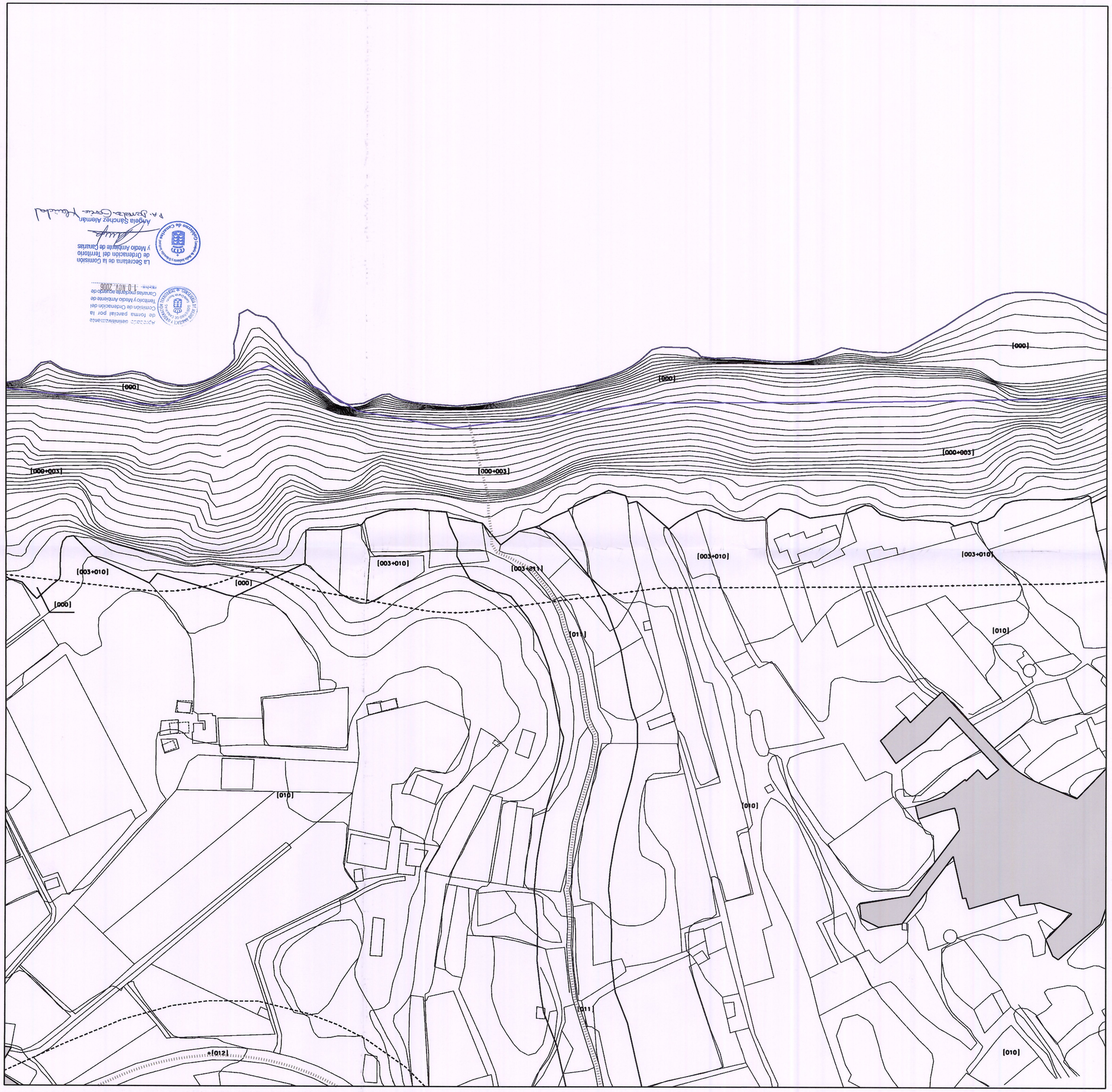


# LEYENDA

## Rótulos de clase o categoría de suelo:

| | | | | | |
|---|---|---|---|---|---|
| Suelo rústico | [0] | Suelo urbano | [1] | Suelo urbanizable | [2] |
| SR con protección ambiental | [00] | SU consolidado | [11] | SUE sectorizado | [21] |
| SR + PA natural | [000] | SU + C común | [111] | SUE + S ordenado | [211] |
| SR + PA paisajístico y/o fisiográfico | [001] | SU + C común común | [1111] | SUE + S no ordenado | [2112] |
| SR – PA cultural | [002] | SU + C de interés cultural | [1112] | SUE no sectorizado | [22] |
| SR + PA costera | [003] | SU + C a rehabilitar | [112] | SUE + NS diferido | [221] |
| SR con protección de valores económicos | [01] | SU no consolidado | [12] | | |
| SR + PVE agropecuarios | [010] | SU + NC ordenado | [121] | | |
| SR + PA hidrológicos | [011] | SU + NC ordenado común | [1211] | | |
| SR + PA de infraestructuras | [012] | SU + NC ordenado de interés cultural | [1212] | | |
| SR + PVE mineros | [013] | SU + NC no ordenado | [122] | | |
| SR + AT rural | [021] | SU + NC no ordenado común | [1221] | | |
| SR de protección territorial | [03] | SU + NC no ordenado de interés cultural | [1222] | | |

## Rótulos de sistemas generales:

| | |
|---|---|
| Infraestructura estructurante | [31] |
| IE Puerto | [311] |
| IE Carreteras principales | [312] |
| IE Carreteras locales y caminos | [313] |
| IE Infraestructuras técnicas | [314] |
| Equipamiento estructurante | [32] |
| Espacio libre estructurante | [33] |

## Rótulos de zona y subzona de ordenanza homogénea:

| Uso | Tipología | Altura referencia | Rótulo teórico | Rótulo en plano |
|---|---|---|---|---|
| Edificio catalogado | | Actual | CAT | CAT |
| Edificio catalogado destinado a equipamiento | | Actual | CAT + EQ | CAT + EQ |
| Espacio libre privado o jardín catalogado | | Actual | CAT + O | CAT + O |
| Según planeamiento vigente | Según planeamiento vigente | Según planeamiento vigente | X | X |
| Residencial | Edificación continua | 0 | RC-0 | 0 |
| | | 1 | RC-1 | 1 |
| | | 2 | RC-2 | 2 |
| | | i | RC-i | i |
| VPO | | i | VPO + RC-i | VPO + i |
| Residencial | Edificación aislada | 0 | RA-0 | RA-0 o 0 |
| | | 1 | RA-1 | RA-1 |
| | | 2 | RA-2 | RA-2 |
| | | i | RA-i | RA-i |
| Industrial | Edificación continua | 0 | IC-0 | I-0 o 0 |
| | | 1 | IC-1 | I-1 |
| | | 2 | IC-2 | I-2 |
| | | i | IC-i | I-i |
| Terciario | Edificación continua | 0 | TC-0 | T-0 o 0 |
| | | 1 | TC-1 | T-1 |
| | | 2 | TC-2 | T-2 |
| | | i | TC-i | T-i |
| Espacio libre público | | | EL | EL |
| Equipamiento comunitario público o privado | | | EQ | EQ |
| Equipamiento específico deportivo | | | EQ-DEP | EQ-DEP |
| Equipamiento específico aparcamiento | | | EQ + parking | EQ (parking) |
| Aparcamiento en subsuelo de espacio libre | | | EL + parking | EL (parking) |
| Dotación pública | | | DT | DT |
| Dotación deportiva | | | DT + DEP | DOT-DEP |
| Vial secundario y/o espacio libre no computable en reservas mínimas | | | V2 | V2 |
| Vial principal (infraestructura viaria) | | | V1 | V1 |

Límite de término
Límite de servidumbre de protección costera
Límite de centro histórico
Límite de ámbito de planeamiento ambiental
Límites de clase o categoría de suelo
Límite de zona o subzona de ordenanza homogénea
Rasante en la intersección de ejes de viales — 61.55
Red de drenaje territorial

TR_1 (v1)

ANTES CON APROBACION DEFINITIVA SUSPENDIDA PARA ESPERAR EL PARECER DE LAS CONSECUTIVAS.

TR_1 (v2)

# EXCMO. AYUNTAMIENTO DE LA CIUDAD DE ICOD DE LOS VINOS

FERNANDO PUELLES LOPEZ – ARQUITECTO

LEY DE CARRETERAS

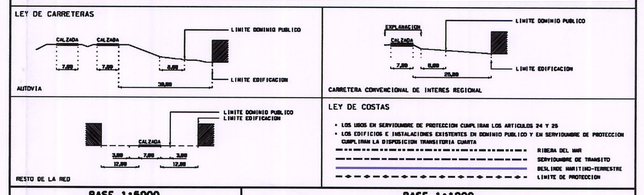


LEY DE COSTAS

- LOS USOS EN SERVIDUMBRE DE PROTECCION CUMPLIRAN LOS ARTICULOS 24 Y 25
- LOS EDIFICIOS E INSTALACIONES EXISTENTES EN DOMINIO PUBLICO Y EN SERVIDUMBRE DE PROTECCION CUMPLIRAN LA DISPOSICION TRANSITORIA CUARTA

RIBERA DEL MAR
SERVIDUMBRE DE TRANSITO
DESLINDE MARITIMO-TERRESTRE
LIMITE DE PROTECCION

BASE 1:5000

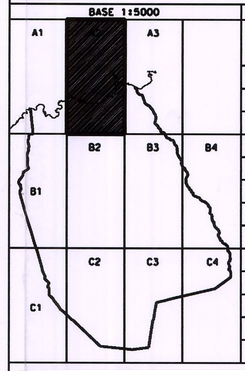


BASE 1:1000

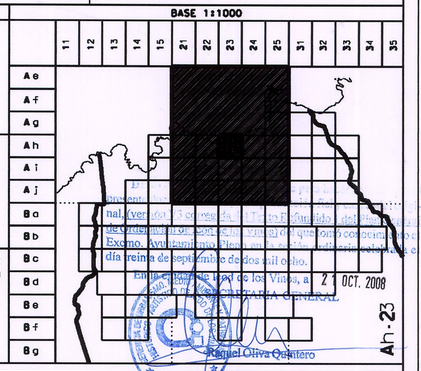


Ah-23

# PLAN GENERAL DE ORDENACION DE ICOD DE LOS VINOS

**TEXTO REFUNDIDO 1 (v2)**
**PARTE APROBADA CON CORRECCIONES.**

| FECHA: | ESCALA: | | PLANO Nº |
|---|---|---|---|
| ABRIL 2008 | 1:1000 | ORDENACION PORMENORIZADA | OP-1 Ah-23 |


La Secretaria de la Comisión de Ordenación del Territorio y Medio Ambiente de Canarias
Angela Sánchez Alemán
P.A. Secretaria
Aprobado definitivamente de forma parcial por la Comisión de Ordenación del Territorio y Medio Ambiente de Canarias (Acuerdo de 10-XII-2008)
Ayuntamiento de Icod de los Vinos
Raquel Oliva Quintero
Secretaria General
2 OCT. 2008