










LEYENDA

-  Plan Parcial Villa de Erques
-  Límite PP Barranco de Erques
- Clasificación del Suelo
 -  Suelo Rústico de Protección Paisajística
 -  Suelo Rústico de Protección Agraria
 -  Suelo Urbanizable Turístico
- Zonas
 -  Z.V.P. COSTERA
Zona Verde Pública Costera
 -  HOTEL Y S.I.P.S.
Hotel y Servicios de Interés Público y Social
 -  VIAL
 -  E.L.D.P.
Espacio Libre de Dominio Privado



**Paisaje Protegido
del
Barranco de Erques**

PLAN ESPECIAL
Junio 2005

**ORDENACIÓN
SUELO URBANIZABLE**



Gobierno de Canarias
Consejería de Medio Ambiente y Ordenación Territorial
Dirección General de Ordenación del Territorio