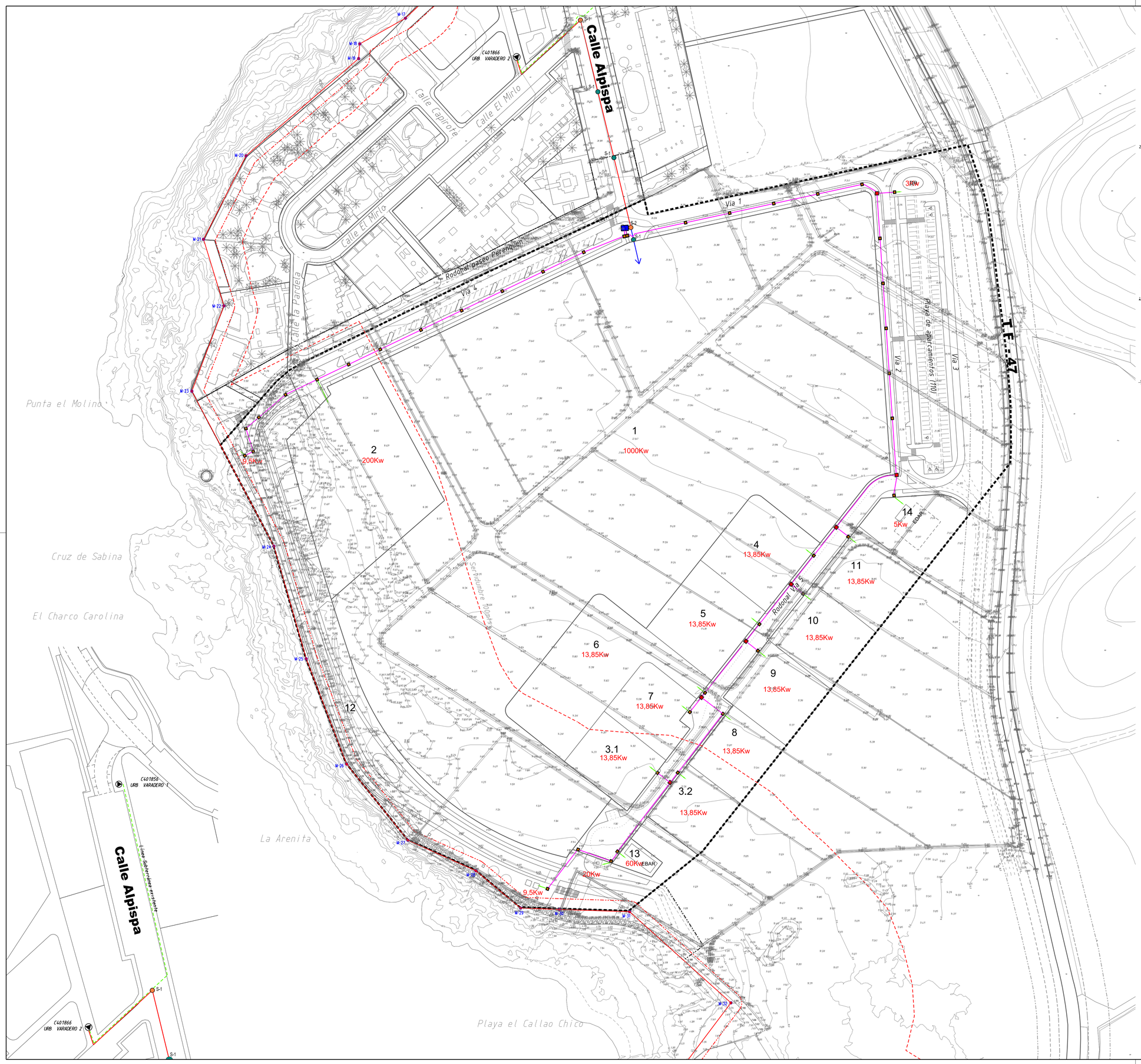


LIMITE PLAN PARCIAL CUEVA DEL POLVO. Superficie Total: 120.000m²

LIMITE ACTUACIONES DE URBANIZACION EXTERNAS AL SECTOR

## COSTAS

- M-18 DESLINDE PÚBLICO MARÍTIMO TERRESTRE (O.M. 17-04-2002)
- LÍNEA SERVIDUMBRE DE TRÁNSITO (6m)
- LÍNEA SERVIDUMBRE DE PROTECCIÓN (100m)
- LÍNEA ZONA DE INFLUENCIA (500m) (Fuera del marco del plano)

## CARRETERAS

- LINEA LIMITE DOMINIO PUBLICO SEGUN P.G.O.
- ALINEACION OFICIAL DE CERRAMIENTO (CARRETERAS)
- LINEA LIMITE DE EDIFICACION SEGUN P.G.O.

## DETALLES

TAPA Y CERCO PARA ZONAS DE TRAFICO RODADO

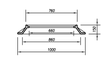


TAPA DE HIERRO FUNDIDO TIPO B-2

TOMA DE TIERRA POR PICA

ARQUETA CON ARC Ø300mm

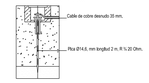


## RED DE MEDIA TENSION

- Línea subterranea existente de la red general M.T.
- Estación Transformadora existente C401866 Urb. Varadero 2
- Infraestructura complementaria: Línea de M.T. de acometida al sector
- Línea M.T. interna del sector
- Sotano S-1
- Sotano S-2
- Estación transformadora

## RED DE BAJA TENSION

- Línea B.T. del sector
- Arqueta AR-1
- Arqueta AR-2
- Armario PL-105
- Acometida

## INFRAESTRUCTURAS

| | |
|---|---|
| EDAR | Estación depuradora |
| EBAR | Estación de bombeo |
| ET | Estación transformadora |
| DR | Deposito de riego |

SOTANO TIPO S-1

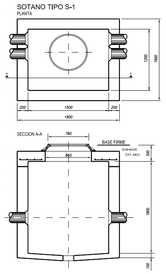


SOTANO DE EMPALME TIPO S-2

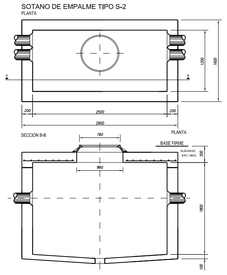


ARQUETA AR1 BAJA TENSIÓN CALZADA

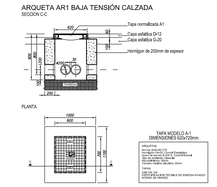


ARQUETA AR2 BAJA TENSIÓN ACERA

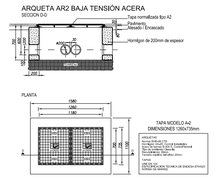


ZANJAS POR ACERAS CANALIZACION PARA ALTA TENSION (EN CALLE H=1500mm.)

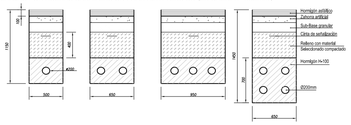


# MODIFICACIÓN PUNTUAL PLAN GENERAL DE ORDENACIÓN GUÍA DE ISORA - TENERIFE

Sector "Cueva del Polvo"

| | | |
|---|---|---|
| OU-3.3.7 | **ORDENACIÓN URBANÍSTICA** | ESCALA 1:1000 |
| | URBANIZACIÓN | |
| | REDES DE SERVICIO | REFERENCIA 256 |
| | RED DE MEDIA Y BAJA TENSION | |

P A L E R M & T A B A R E S D E N A V A S.L.P.

Juan Manuel Palerm Salazar — Leopoldo Tabares de Nava y Marín

COLABORAN

Villoslada & Barcenas URBANISMO ABOGADOS

PROPIEDAD

PRIMPARES S.L.

ABRIL 2019