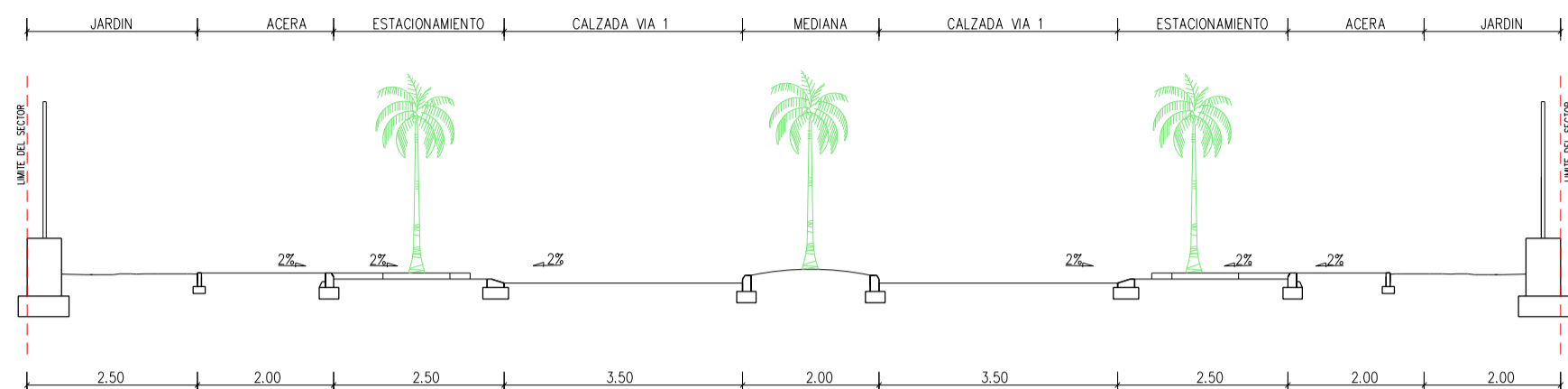
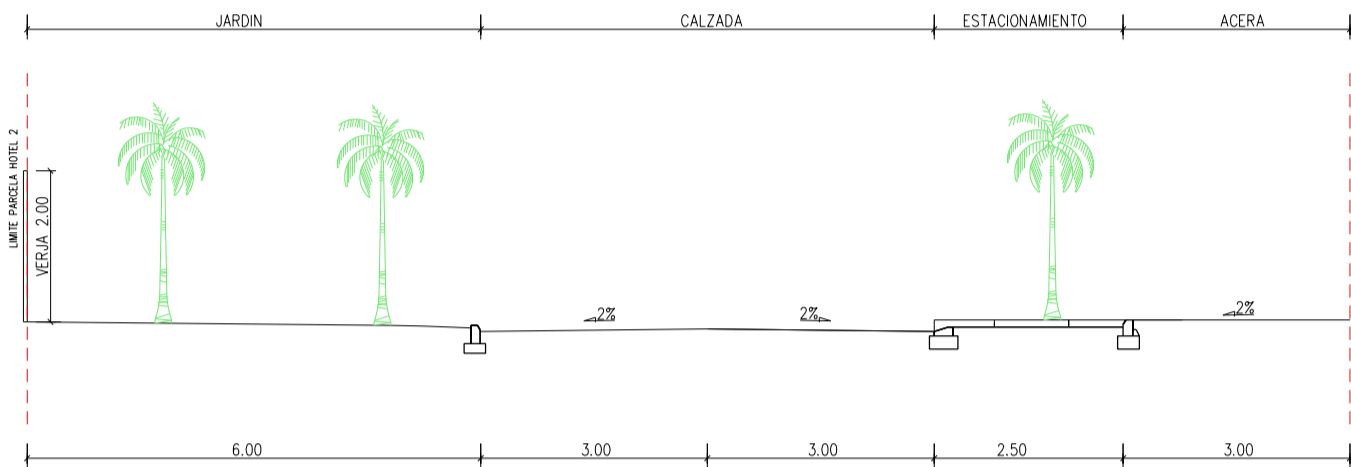


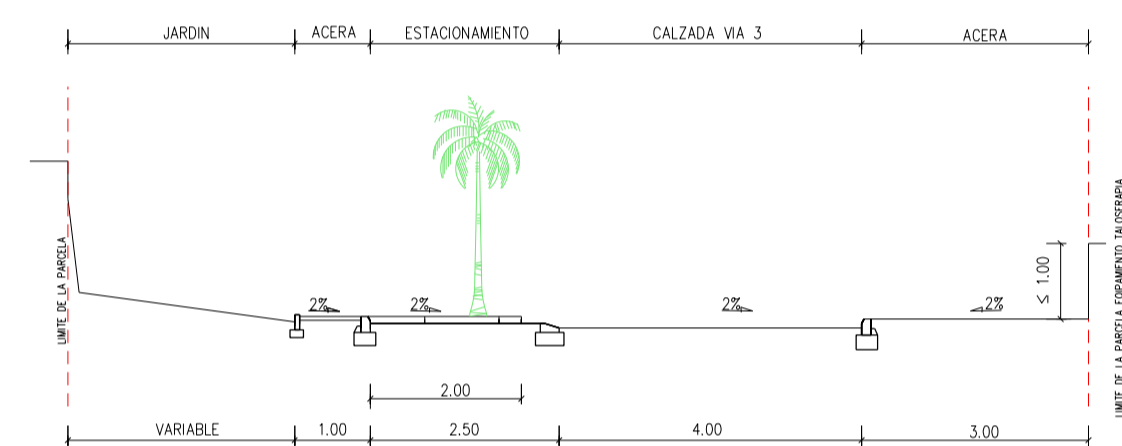
SECCIÓN 1-1



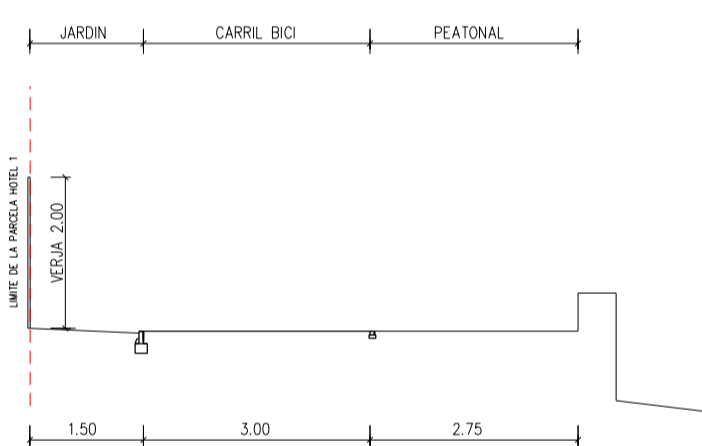
SECCIÓN 2-2



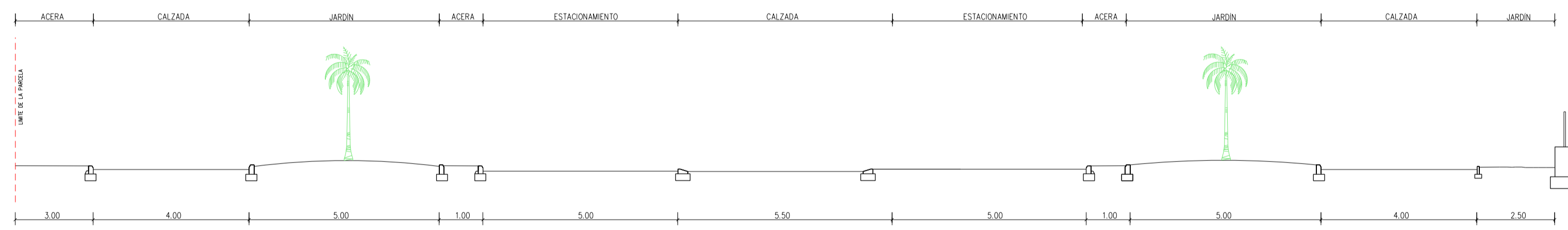
SECCIÓN 3-3



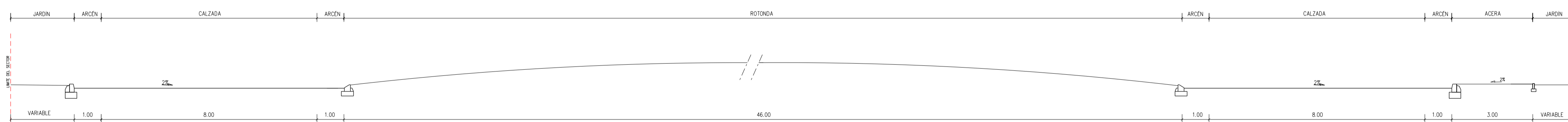
SECCIÓN 4-4



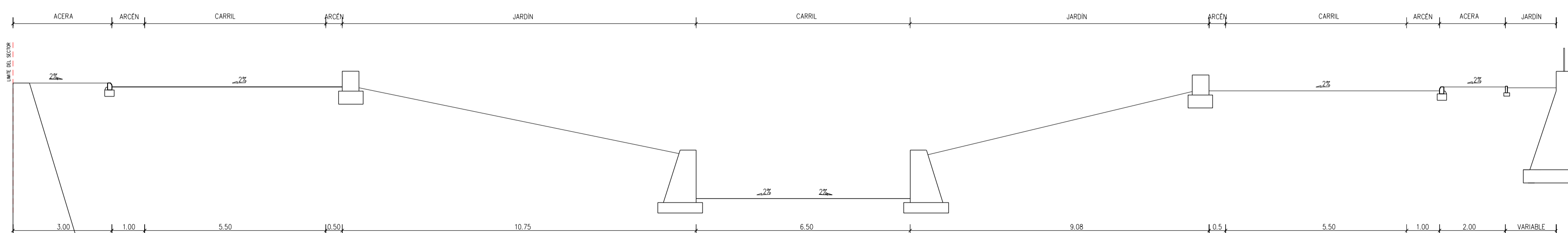
SECCIÓN 5-5



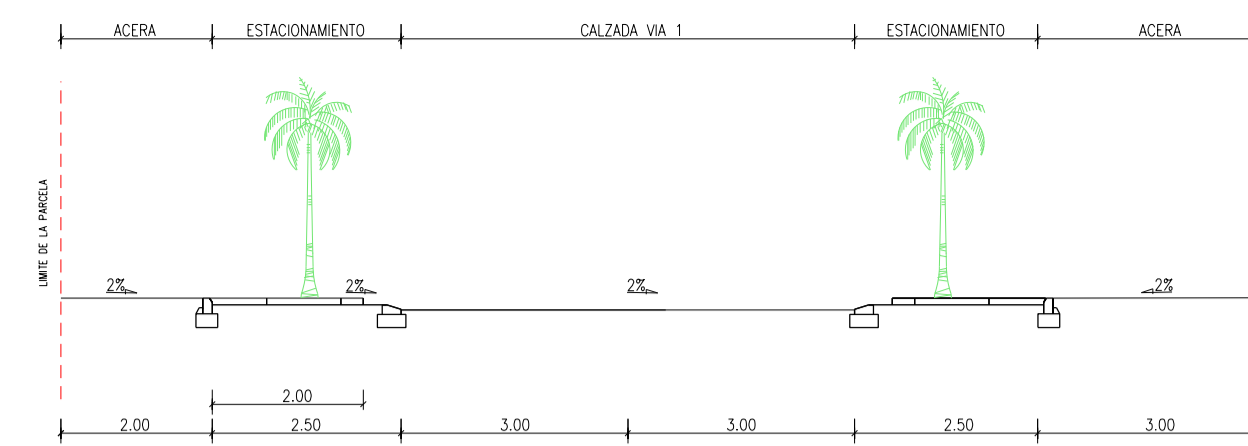
SECCIÓN 6-6



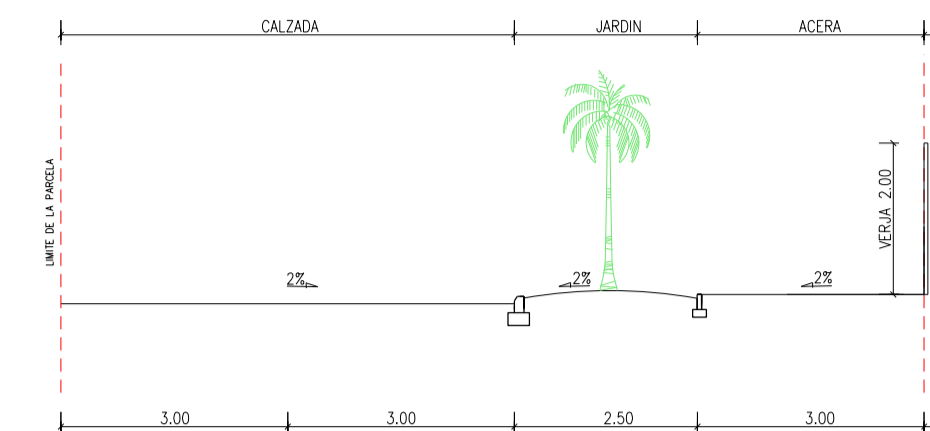
SECCIÓN 7-7



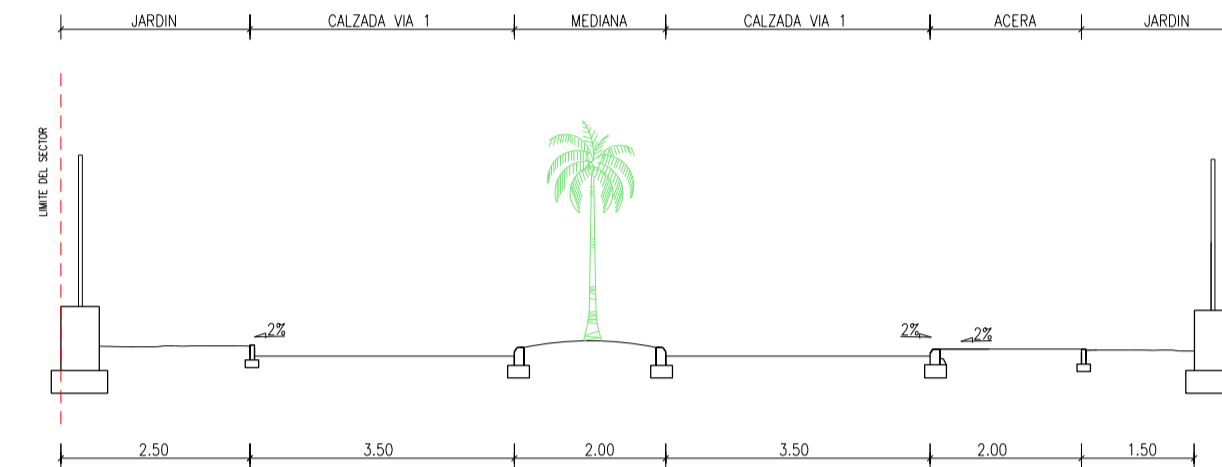
SECCIÓN 8-8




SECCIÓN 9-9



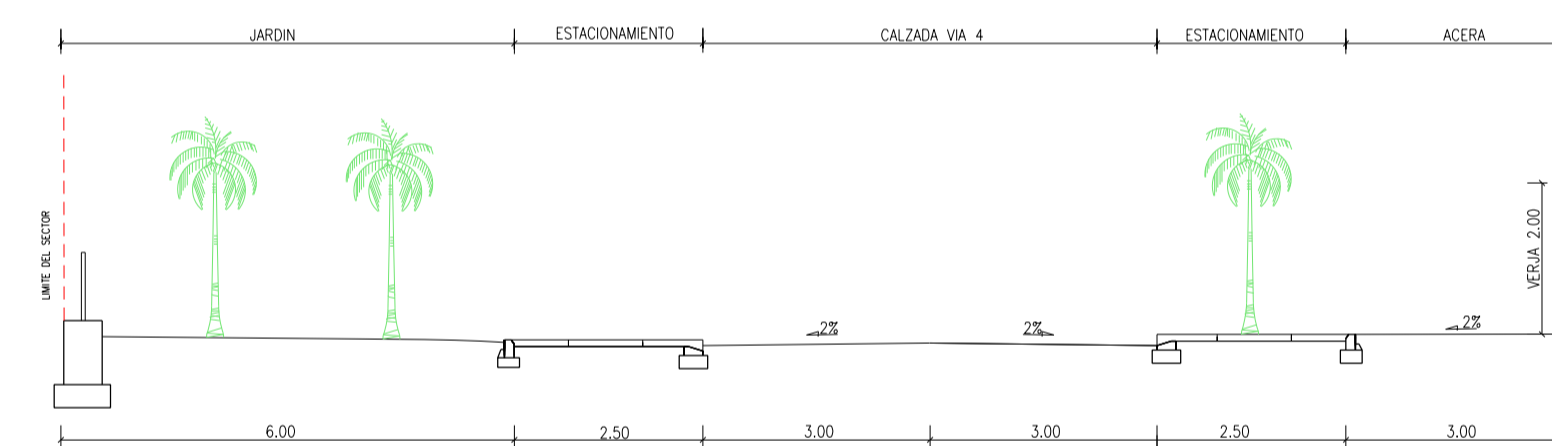
SECCIÓN 10-10



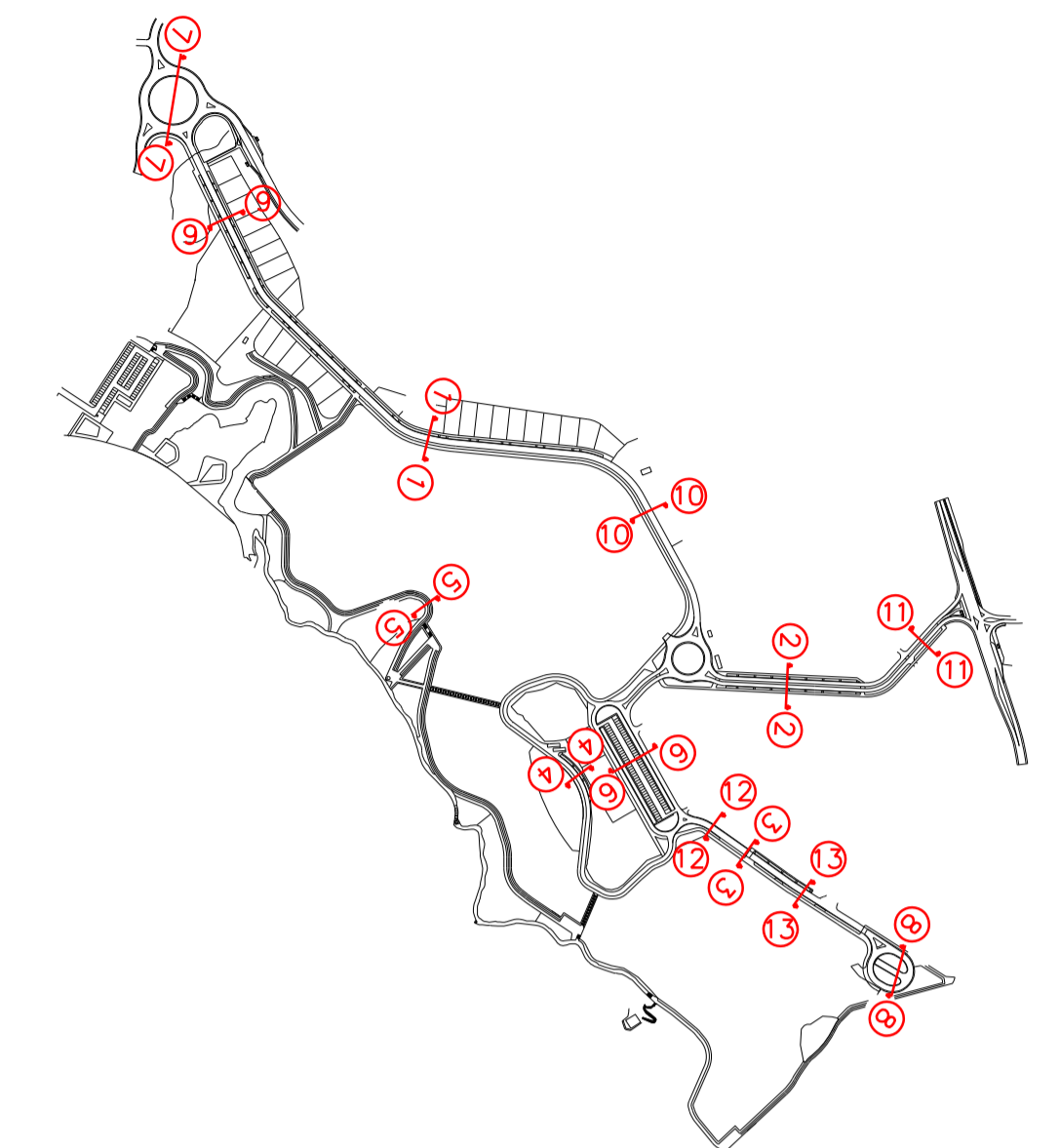
SECCIÓN 11-11



SECCIÓN 12-12



SECCIÓN 13-13



<p>PLAN PARCIAL DE ORDENACIÓN DOCUMENTO DE TRÁMITE PREVIO II PARA LA APROBACIÓN DEFINITIVA</p> <p>SECTOR DE SUELO URBANIZABLE NO ORDENADO TURÍSTICO</p> <p>“COSTA SAN JUAN” Guía de Isora (Tenerife)</p>		
<p><b>OU-4.2</b></p>	<p><b>ORDENACIÓN URBANÍSTICA</b> URBANIZACIÓN</p>	<p>ESCALA 1:100</p>
	<p>SECCIONES DE VIARIOS</p>	<p>REFERENCIA 238</p>
<p><b>PALERM &amp; TABARES DE NAVA S.L.P.</b> ARQUITECTOS</p>		
<p>Juan Manuel Palerm Salazar</p>	<p>COLABORAN URBANISMO Y GESTIÓN</p>	<p>Leopoldo Tabares de Nava y Marín</p>
<p>PROPIEDAD <b>GESTEIDE, S. L.</b> JULIO 2013</p>		