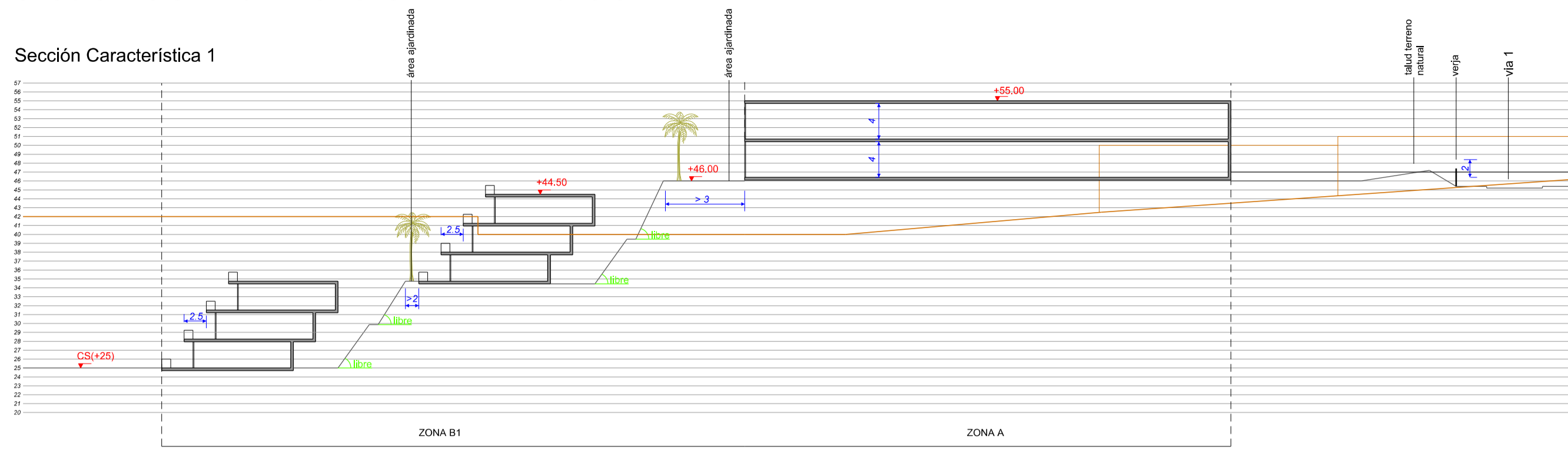
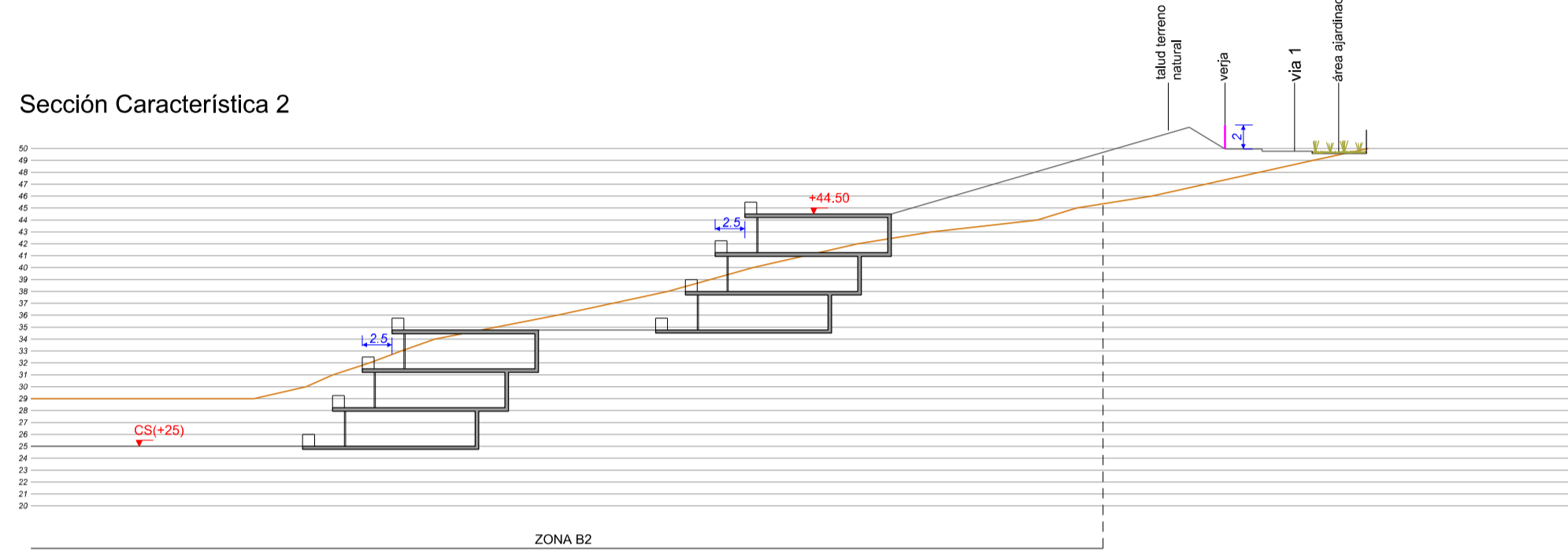


SECCIONES CARACTERÍSTICAS DE LA EDIFICACION

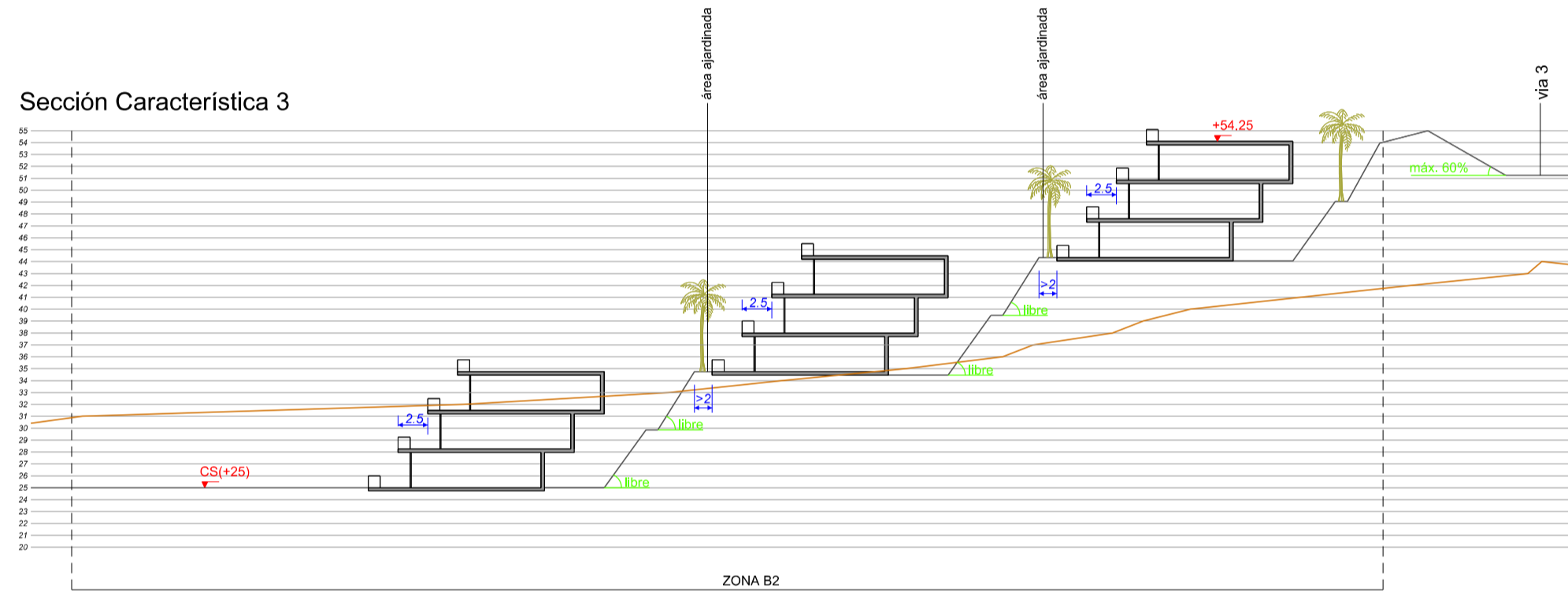
Sección Característica 1



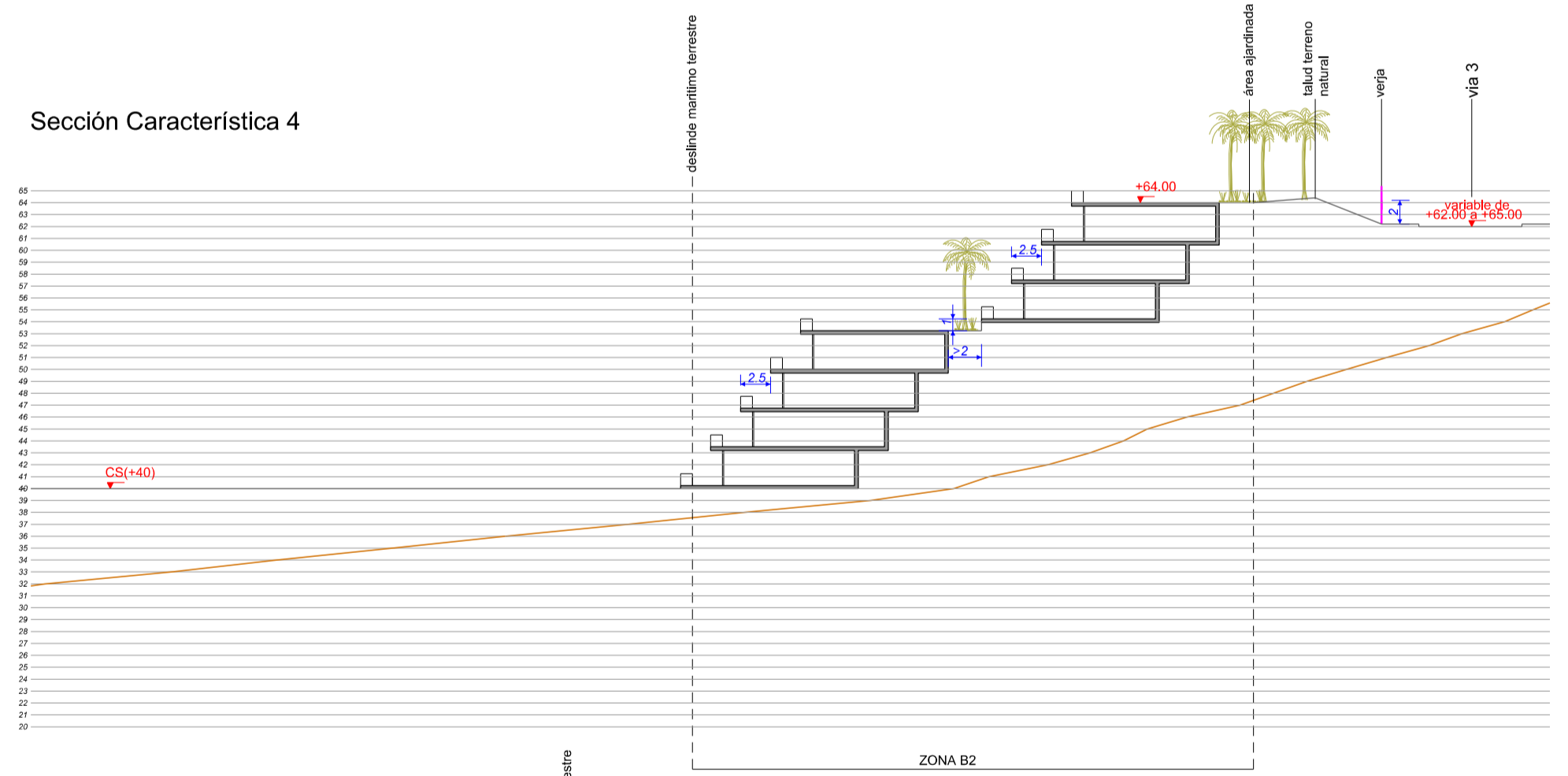
Sección Característica 2



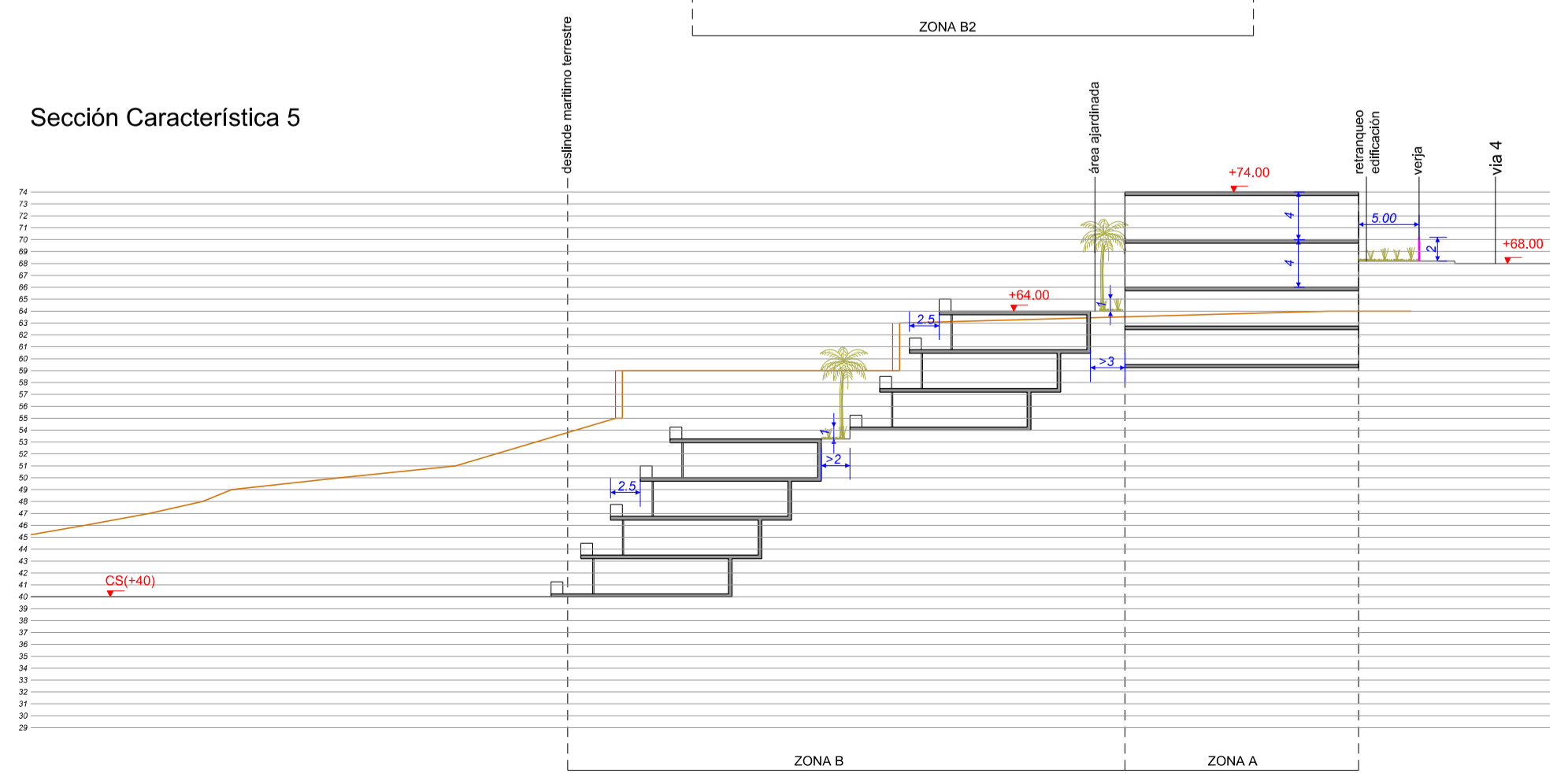
Sección Característica 3



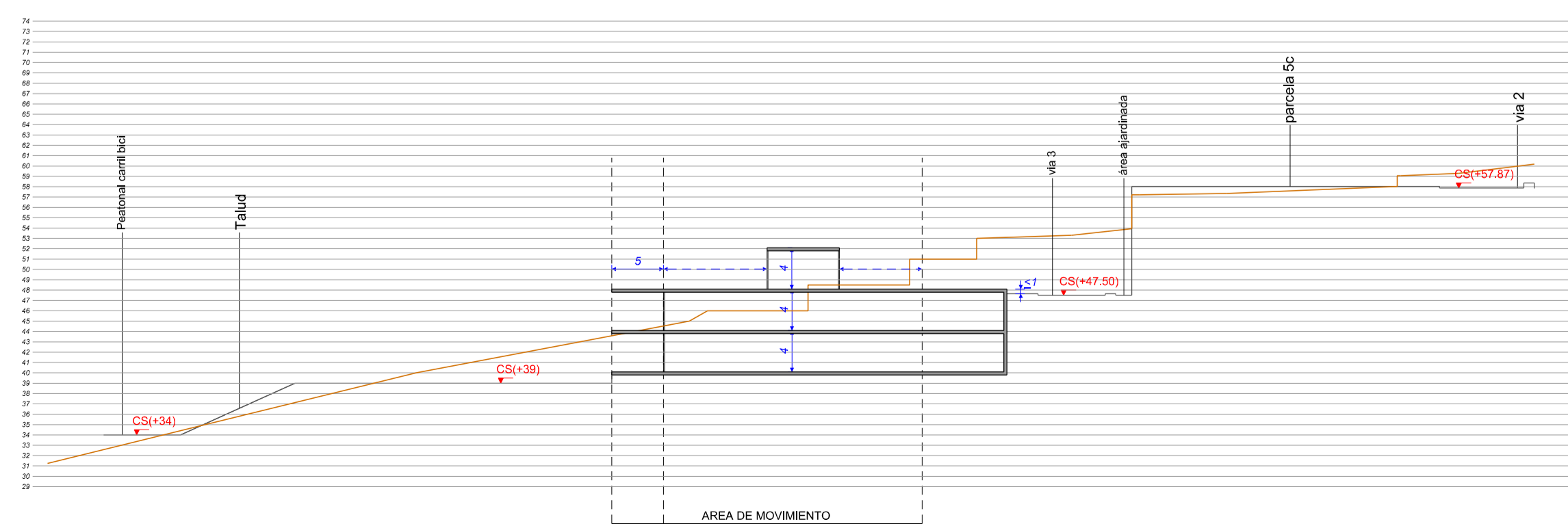
Sección Característica 4



Sección Característica 5

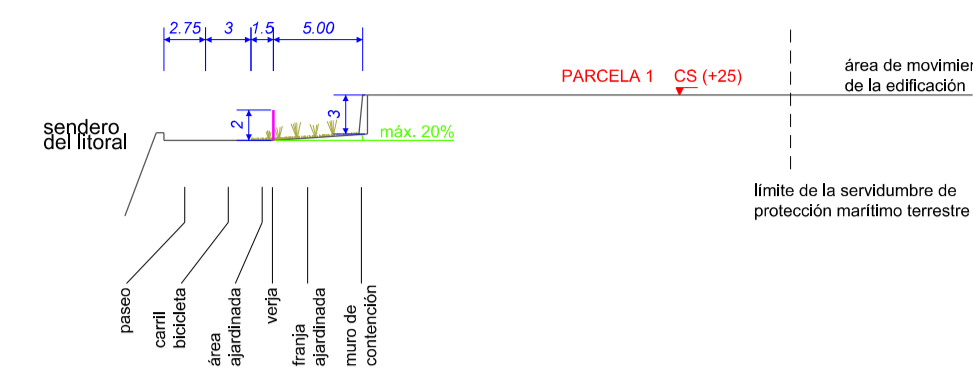


Sección Característica 6

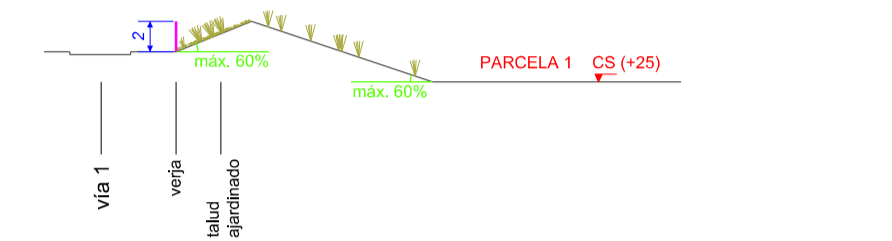


SECCIONES CARASTERISTICAS DE PREPARACIÓN DE LA PARCELA

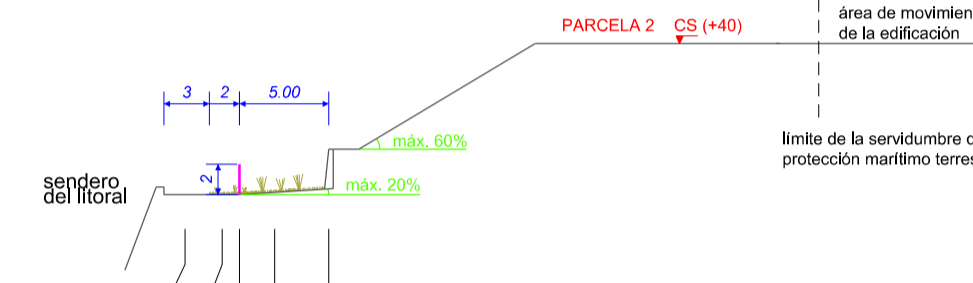
Sección Característica 1.A



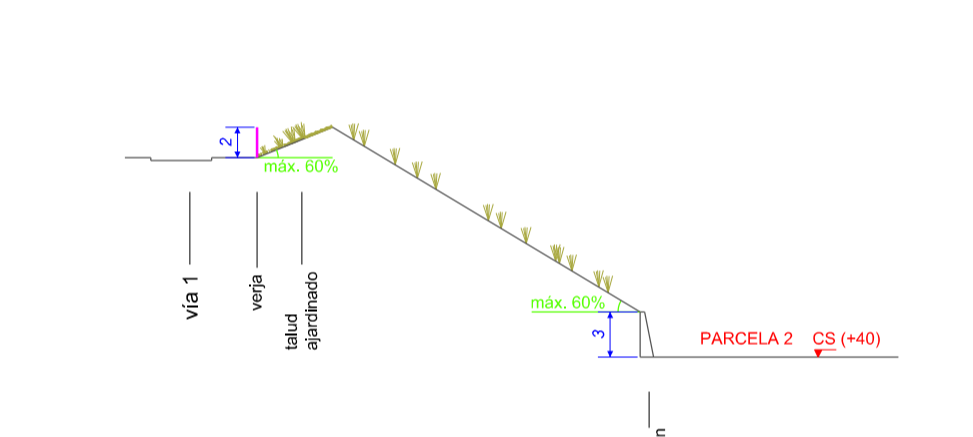
Sección Característica 1.B




Sección Característica 2.A



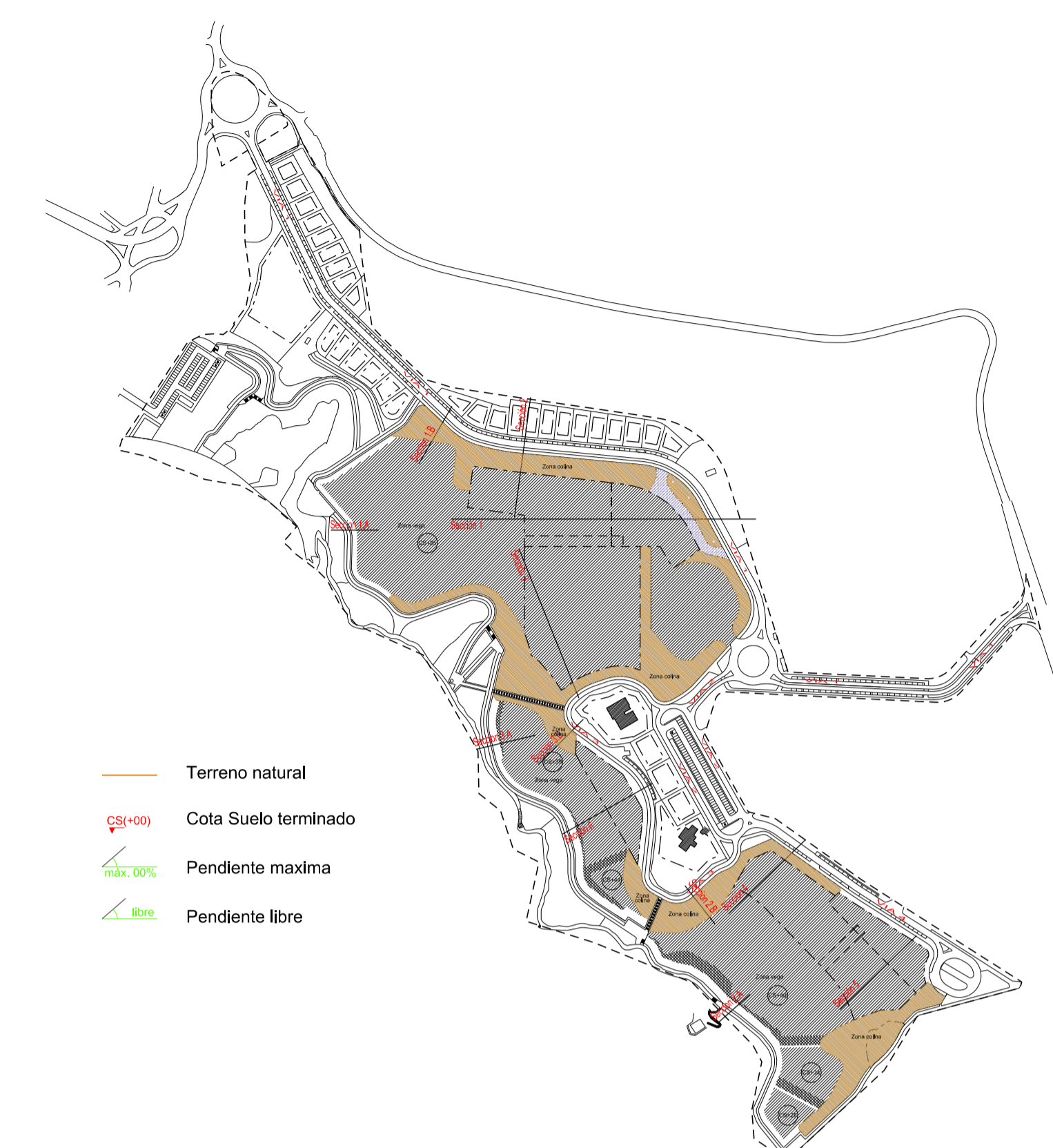
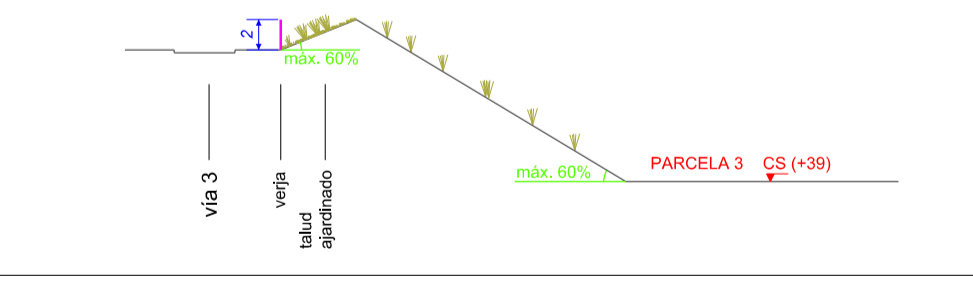
Sección Característica 2.B



Sección Característica 3.A



Sección Característica 3.B



- Terreno natural
- CS(+00)
- máx. 60%
- libre
- Cota Suelo terminado
- Pendiente máxima
- Pendiente libre

PLAN PARCIAL DE ORDENACIÓN
DOCUMENTO DE TRÁMITE PREVIO II PARA LA APROBACIÓN DEFINITIVA

SECTOR DE SUELO URBANIZABLE
NO ORDENADO TURÍSTICO

“COSTA SAN JUAN”
Guía de Isora (Tenerife)

OU-3.2	ORDENACIÓN URBANÍSTICA	ESCALA 1:500
	CONDICIONES DE LA PARCELA Y DE LA EDIFICACIÓN II. SECCIONES CARACTERÍSTICAS	REFERENCIA 238

PALERM & TABARES DE NAVA S.L.P.
ARQUITECTOS

Juan Manuel Palerm Salazar
Leopoldo Tabares de Nava y Marín

COLABORAN
GIUR
URBANISMO Y GESTIÓN
SOLITEC

PROPIEDAD
GESTEIDE, S. L.
JULIO 2013