

LEYENDA

--- LIMITE DEL SECTOR

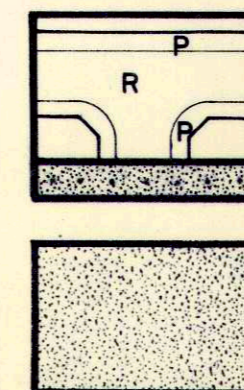
SUPERFICIE DE LA 1ª ETAPA = 89.570 m²

SUPERFICIE EDIFICABLE = 59.756 m²

EDIFICABILIDAD = 0,66 m²/m²

Nº MAXIMO DE VIVIENDAS = 320

Nº MAX. DE VIV. POR ha = 35,73



VIARIO RODADO Y

PEATONAL = 27.230 m²


J JARDINES DEL VIARIO = 2.070 m²

ESPACIOS LIBRES DE DOMINIO Y USO PUBLICO = 21.290 m²

J JARDINES = 3.180 m²

AN AREAS DE JUEGO Y RECREO PARA NIÑOS = 810 m²

PIB PROTECCION DE MARGENES DE LOS BARRANCOS = 17.300 m²




EQUIPAMIENTO = 9.510 m²

D DEPORTIVO = 2.815 m²

CD CENTROS DOCENTES = 6.000 m²

ES EQUIPAMIENTO SOCIAL = 695 m²

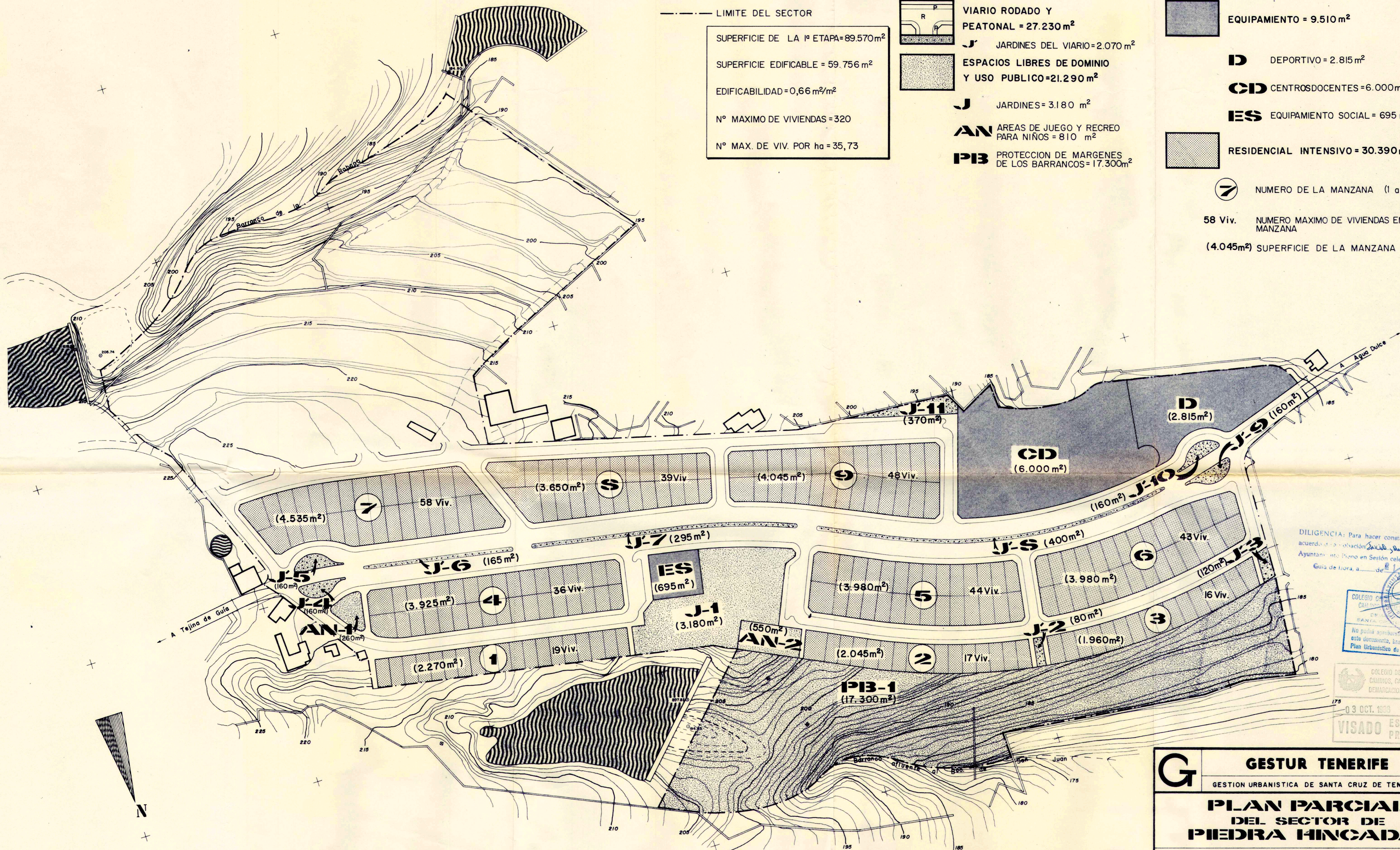


RESIDENCIAL INTENSIVO = 30.390 m²

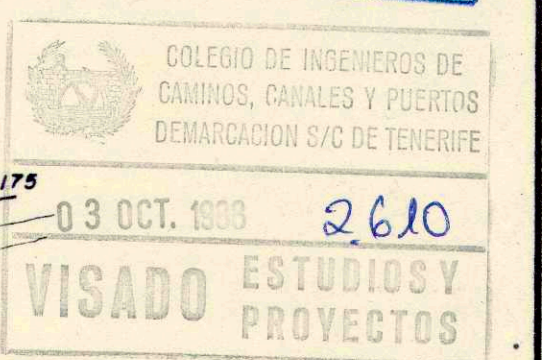
7 NUMERO DE LA MANZANA (1 a 9)

58 Viv. NUMERO MAXIMO DE VIVIENDAS EN LA MANZANA

(4.045 m²) SUPERFICIE DE LA MANZANA



DILIGENCIA: Para hacer constar que es conforme a lo acordado en la Sesión celebrada el día 21 de Octubre de 1988 en el Ayuntamiento de Guía de Isora, a ...



G GESTUR TENERIFE	
GESTION URBANISTICA DE SANTA CRUZ DE TENERIFE S. A.	
PLAN PARCIAL DEL SECTOR DE PIEDRA HINCADA	
TERMINO MUNICIPAL DE GUIA DE ISORA	
DOCUMENTO:	FECHA:
PLANOS DE PROYECTO	JULIO-1988
PLANO:	DOCUMENTO-HOJA:
PLAN DE ETAPAS: PRIMERA ETAPA	III-13
LOS TECNICOS REDACTORES:	ESCALA(S):
ESCOLARDO ABUIAR GONZALEZ INGENIERO DE CAMINOS COLEGIADO Nº 6.951	1:1.000
FELIPE HODORRA RAVINA ARQUITECTO COLEGIADO Nº 332	