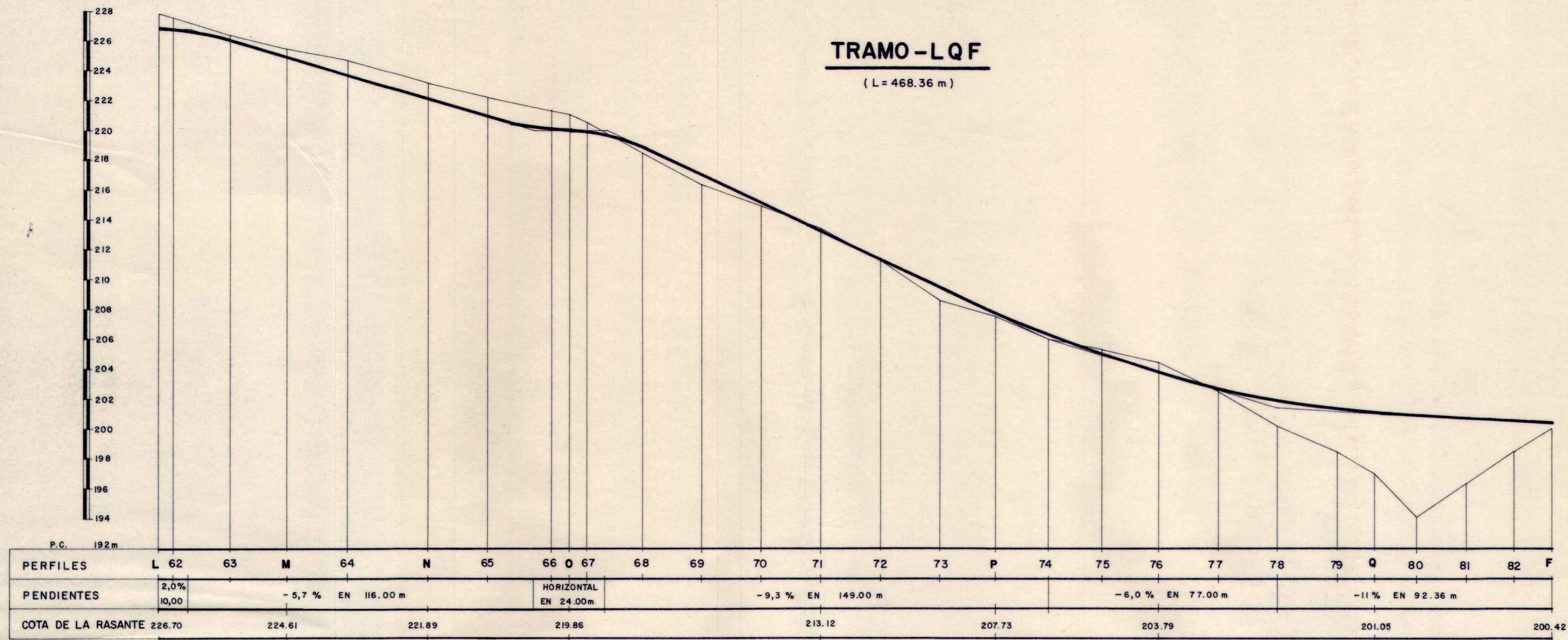


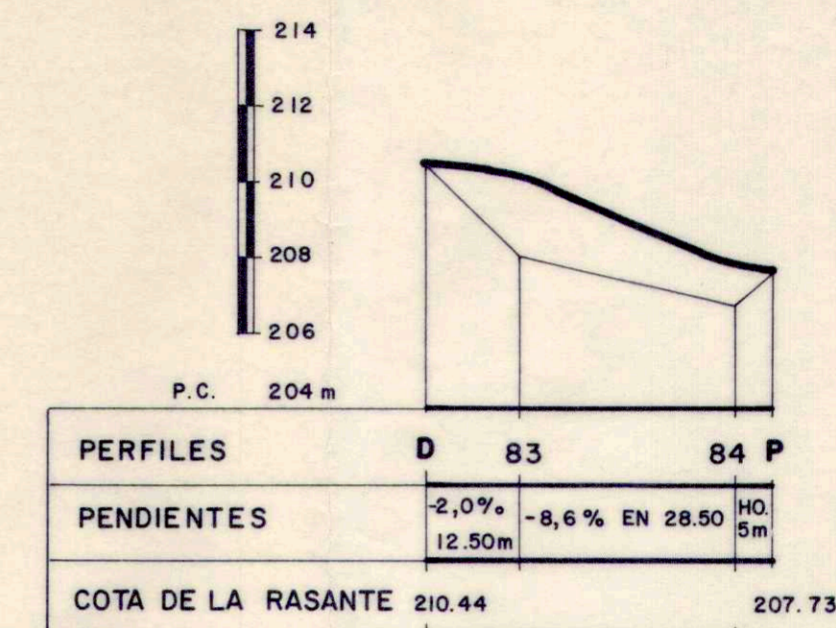
TRAMO - LQF

(L = 468.36 m)



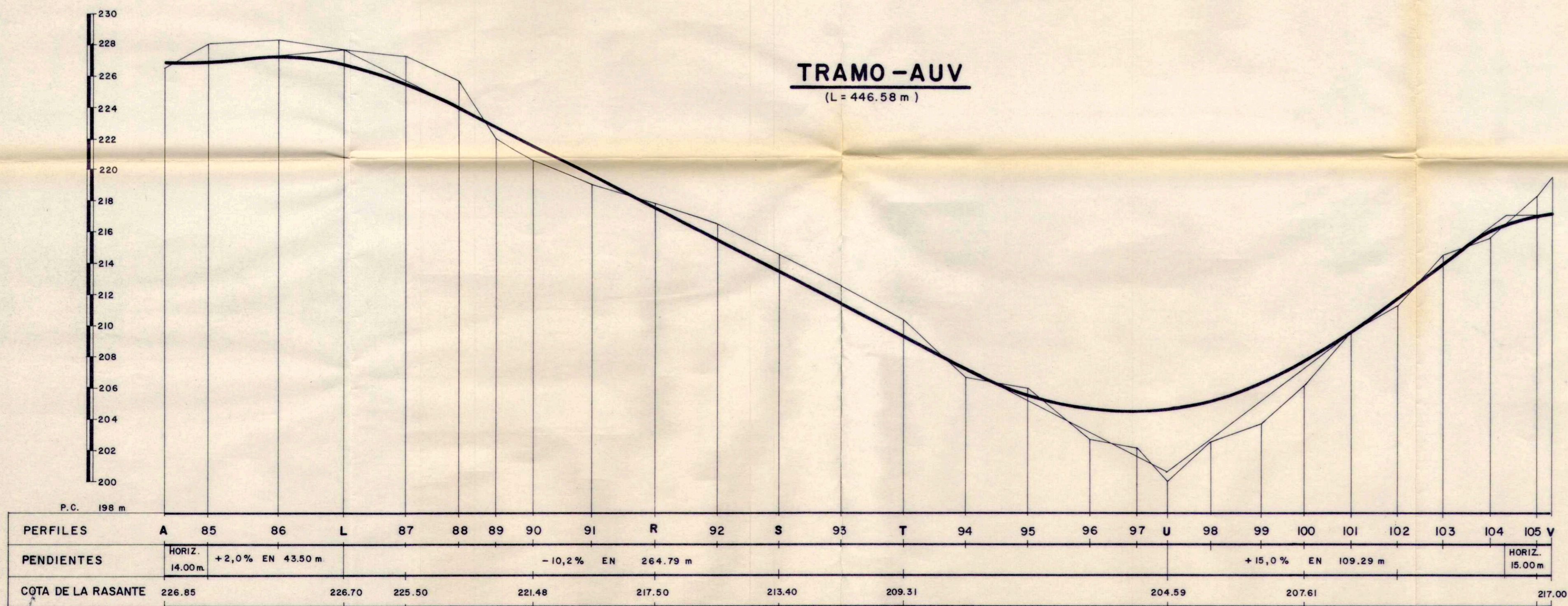
TRAMO - DP

(L = 46.00 m)



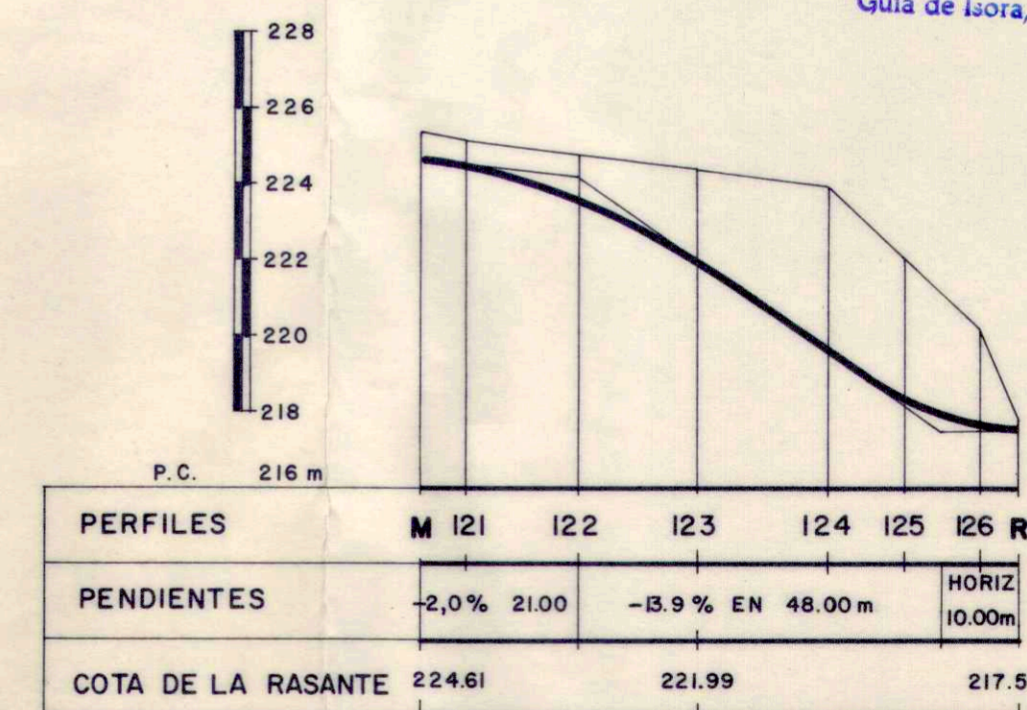
TRAMO - AUV

(L = 446.58 m)



TRAMO - MR

(L = 79.00 m)

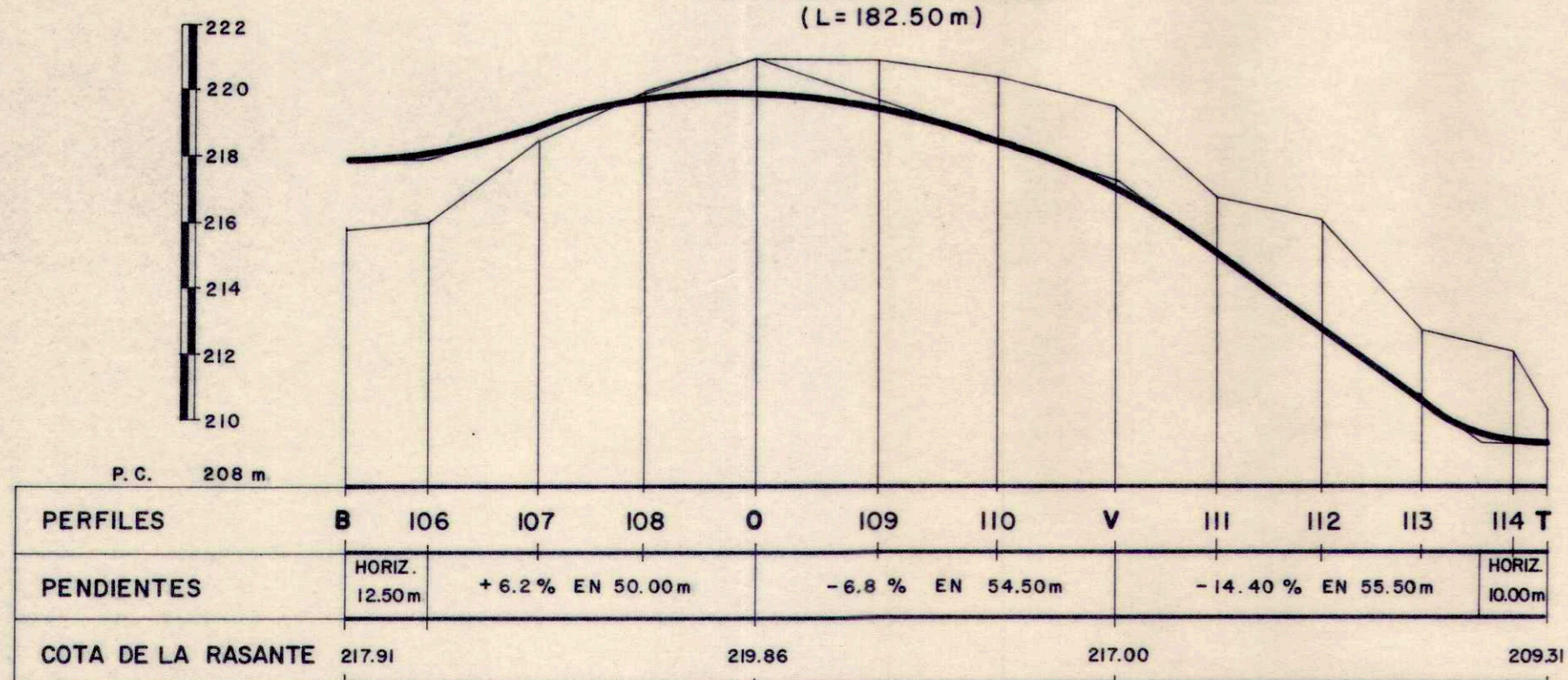


DILIGENCIA: Para hacer constar que es conforme con el acuerdo de aprobación...
 Ayuntamiento Pleno en Sesión celebrada el día 21 de Octubre de 19...
 Guía de Isora, a... de 21 de Octubre de 19...



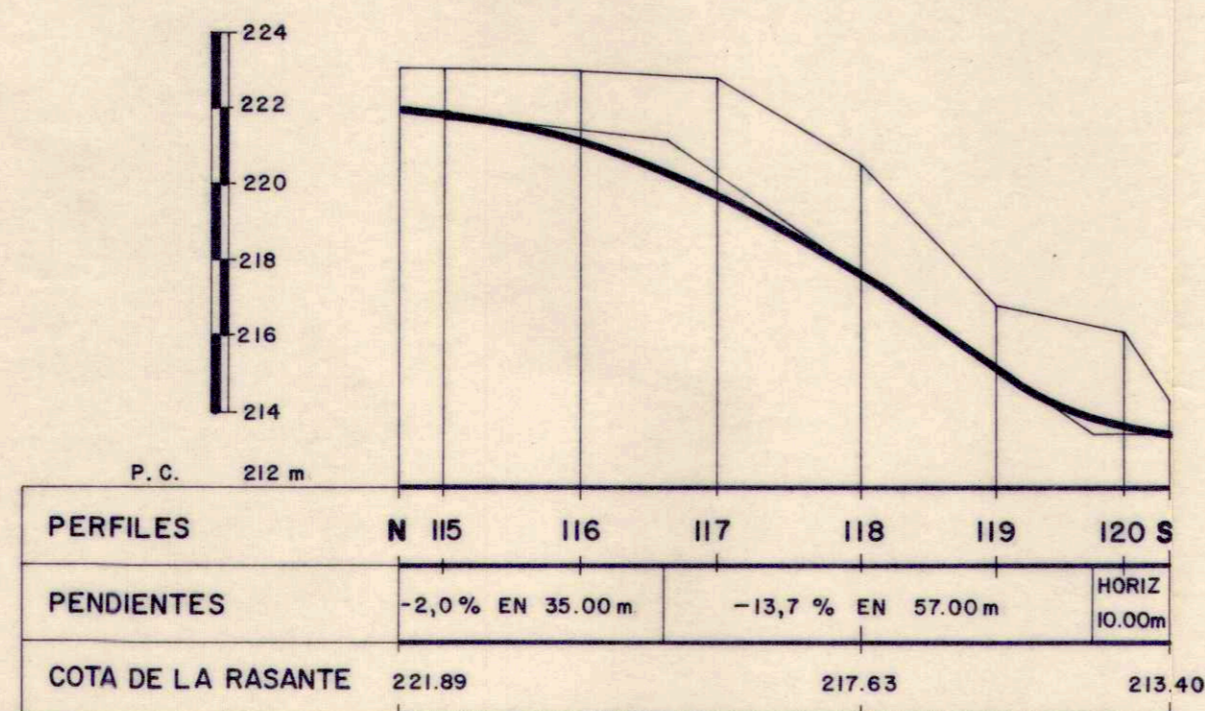
TRAMO - BOT

(L = 182.50 m)



TRAMO - NS

(L = 102.00 m)



GESTUR TENERIFE
 GESTION URBANISTICA DE SANTA CRUZ DE TENERIFE S. A.

PLAN PARCIAL DEL SECTOR DE PIEDRA HINCADA
 TERMINO MUNICIPAL DE GUIA DE ISORA

DOCUMENTO: **PLANOS DE PROYECTO** FECHA: **JULIO-1988**

PLANO: **RED VIARIA: PERFIL LONGITUDINAL (2) TRAMOS LQF, AUV, BOT, NS, DP, Y MR** DOCUMENTO-HOJA: **III-6**

LOS TECNICOS REDACTORES:
 ESCUELA Nº 100 AGUIAR GONZALEZ INGENIERO DE CAMINOS COLEGIADO Nº 5.651
 FELIPE HODDSON RAVINA ARQUITECTO COLEGIADO Nº 332

ESCALA(S):
H=1:1.000
V=1:200

COLEGIO DE INGENIEROS DE CAMINOS, CANALES Y PUERTOS DE SANTA CRUZ DE TENERIFE
 No podrá aprobarse definitivamente este documento, hasta que lo sea el Plan Urbanístico de rango superior.
 03 OCT. 1988 2-610
VISADO ESTUDIOS Y PROYECTOS