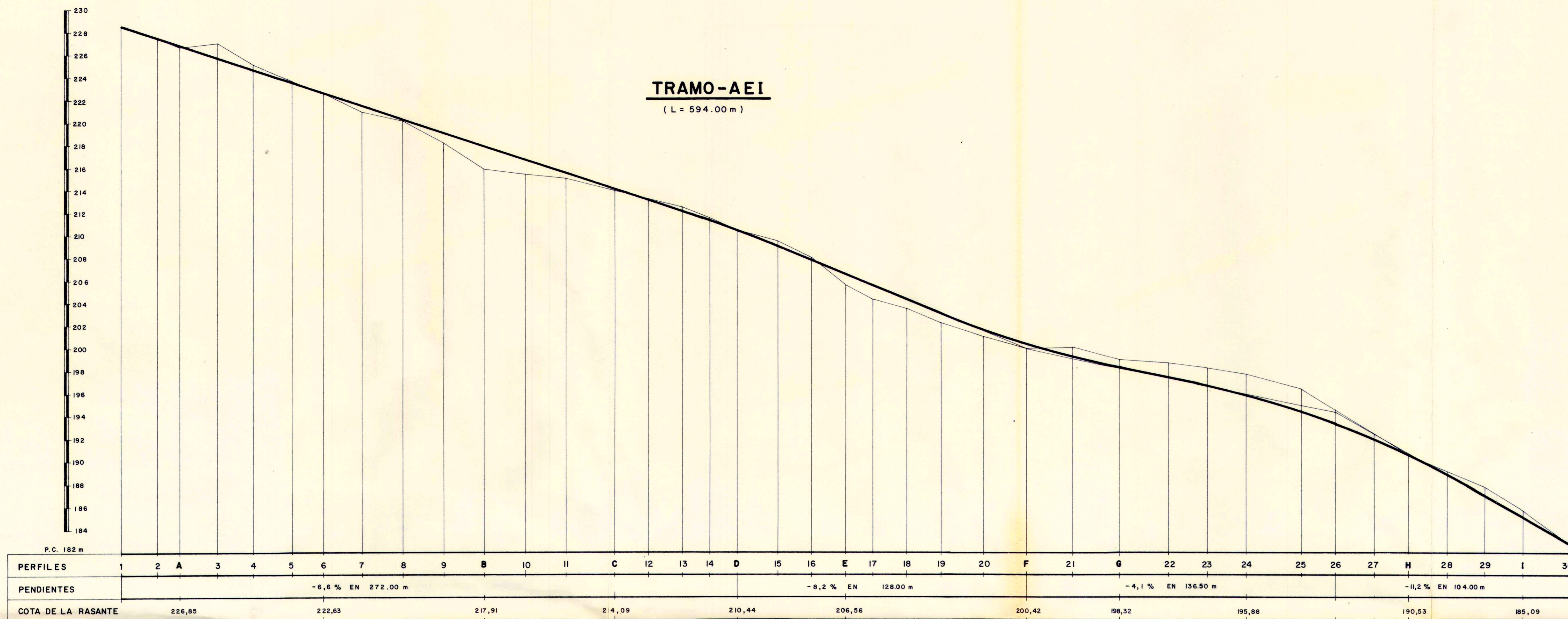


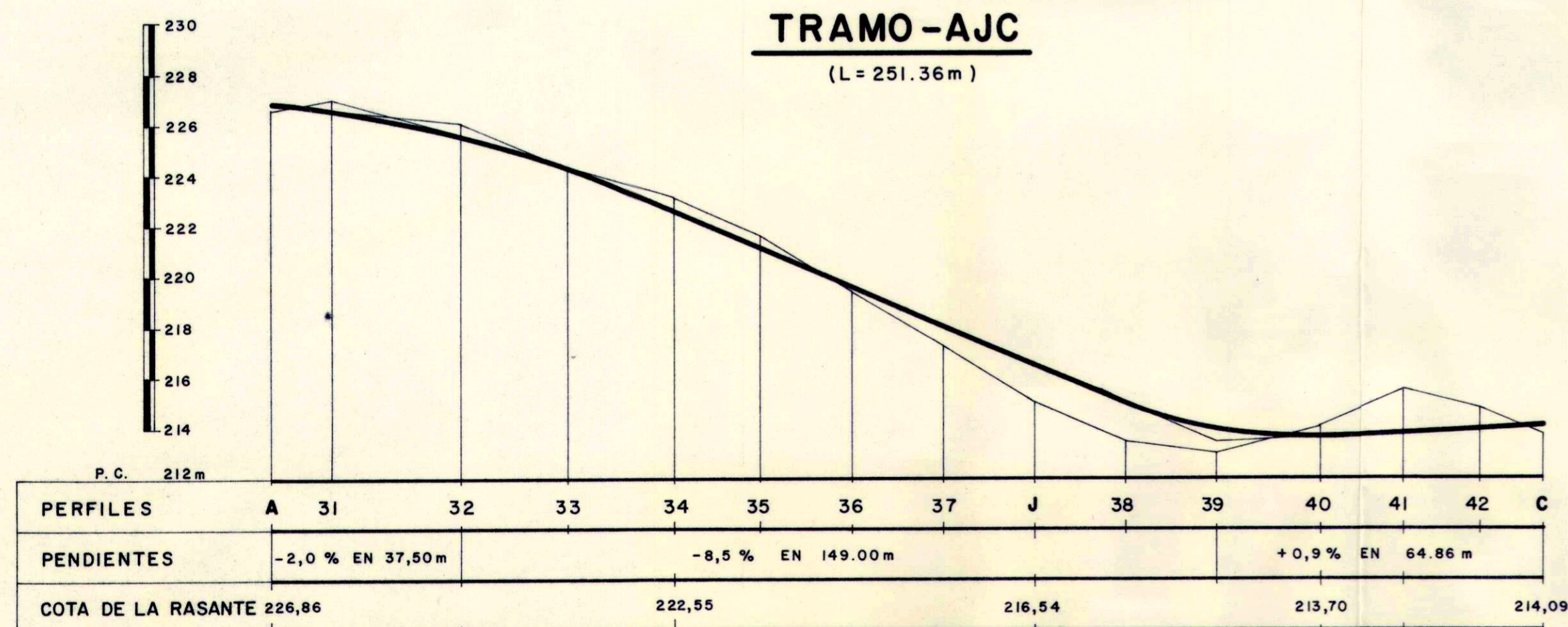
TRAMO-AEI

(L = 594.00 m)



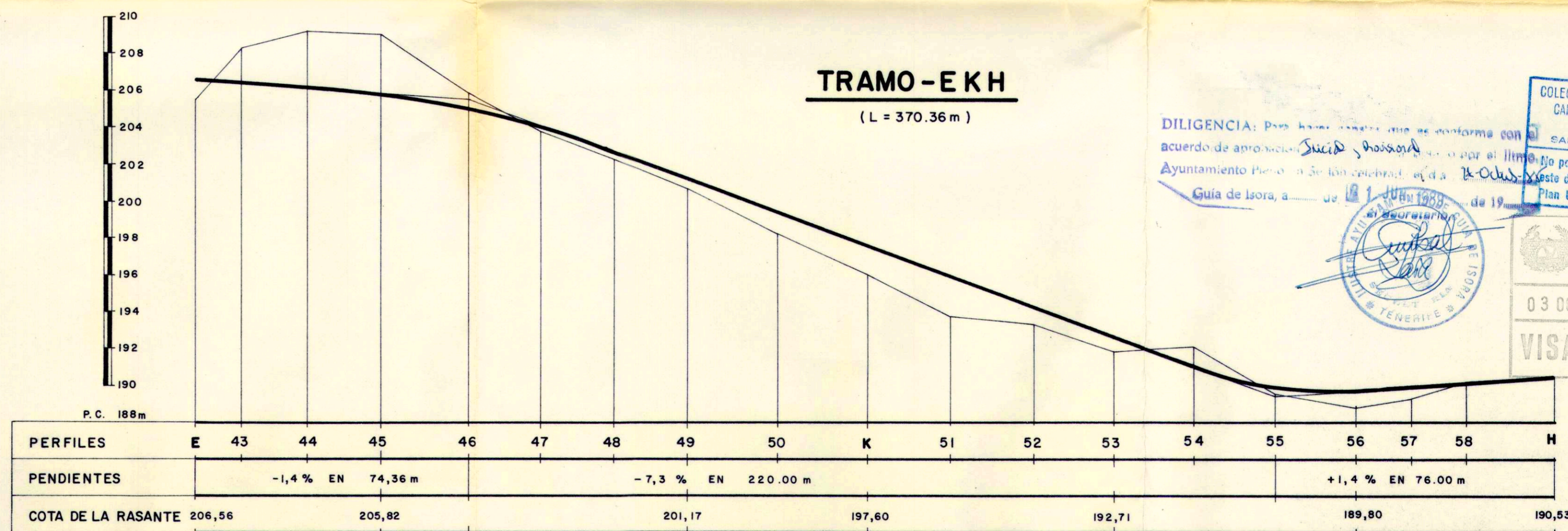
TRAMO-AJC

(L = 251.36 m)



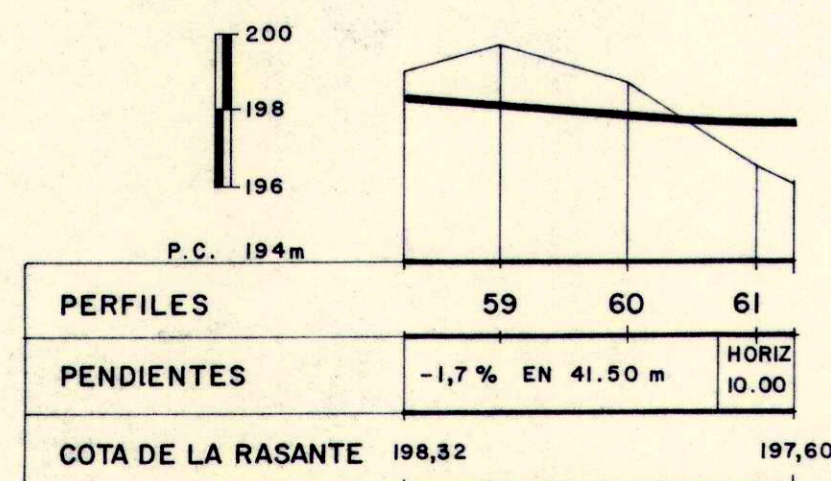
TRAMO-EKH

(L = 370.36 m)



TRAMO-GK

(L = 51.50 m)



DILIGENCIA: Por haber verificado que se conforma con el acuerdo de aprobación de 1988, se otorga el visto bueno a este documento, hasta que lo sea el Ayuntamiento de Guía de Isora, a partir de 1988.

COLEGIO OFICIAL DE INGENIEROS DE CAMINOS, CANALES Y PUERTOS DEMARCAACION DE SANTA CRUZ DE TENERIFE

COLEGIO DE INGENIEROS DE CAMINOS, CANALES Y PUERTOS DEMARCAACION S/O DE TENERIFE

03 OCT. 1988 2.610

VISADO ESTUDIOS Y PROYECTOS

G	GESTUR TENERIFE	
	GESTION URBANISTICA DE SANTA CRUZ DE TENERIFE S. A.	
PLAN PARCIAL DEL SECTOR DE PIEDRA HINCADA		
TERMINO MUNICIPAL DE GUIA DE ISORA		
DOCUMENTO:	PLANOS DE PROYECTO	FECHA: JULIO-1988
PLANO:	RED VIARIA: PERFIL LONGITUDINAL (I) TRAMOS AEI, AJC, EKH Y GK	DOCUMENTO-HOJA: III-5
LOS TECNICOS REDACTORES:	ESCALA(S): H=1:1.000 V=1:200	
ESCOLA TECNICA AGUIAR GONZALEZ INGENIERO DE CAMINOS COLEGIADO No. 5.651	FECHA HERRERA TRAVINA ARQUITECTO COLEGIADO No. 332	