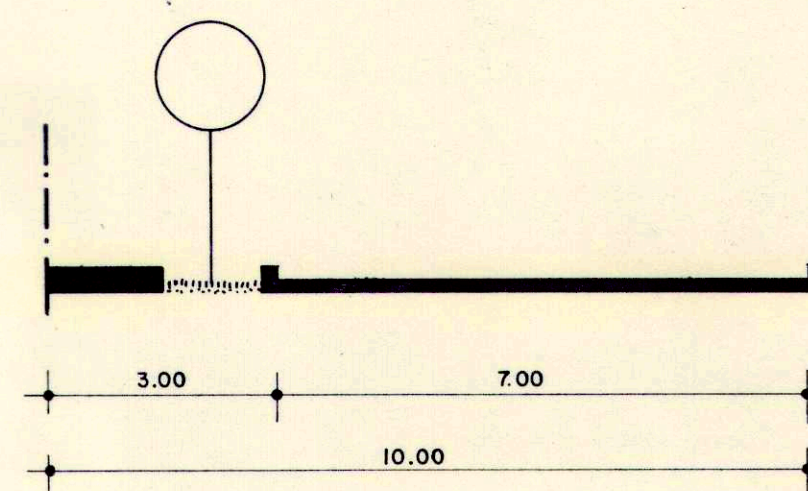
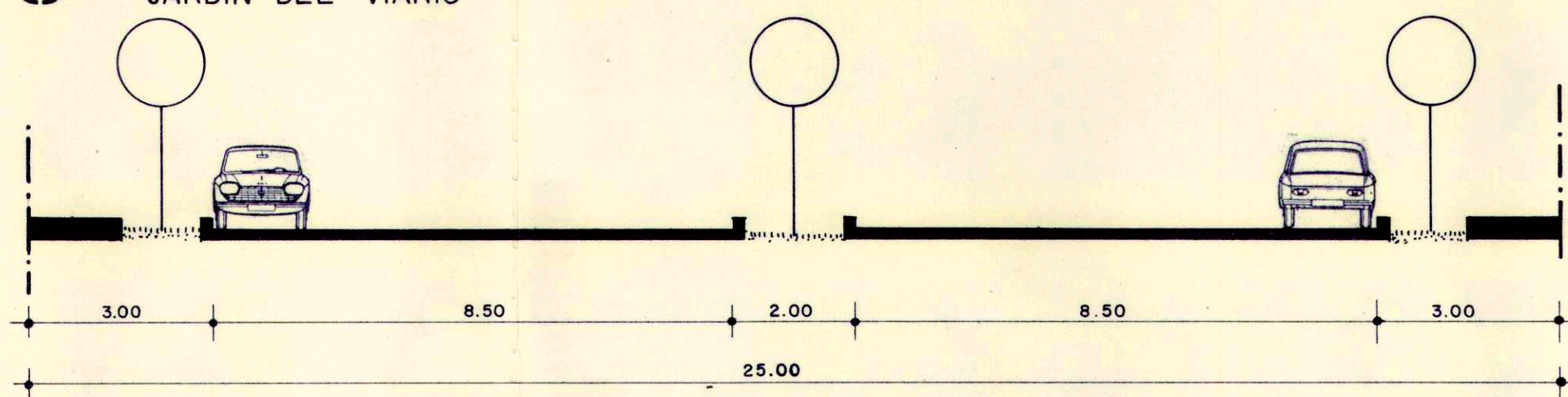


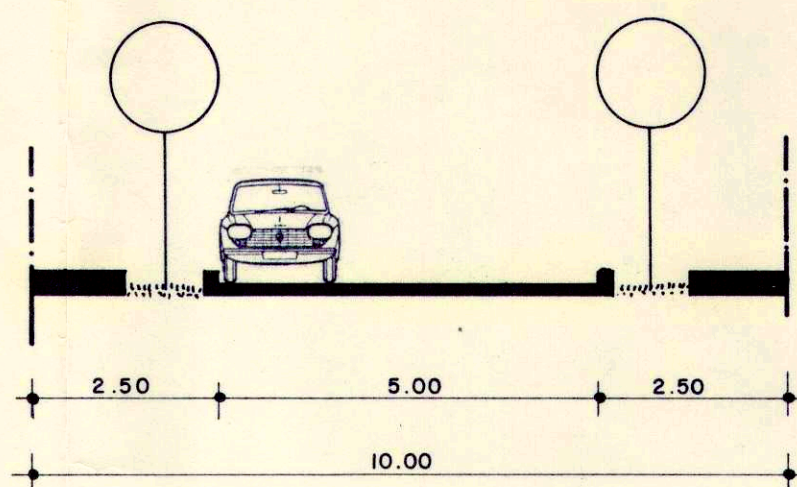
LEYENDA

- LIMITE DEL SECTOR
- ◆ COTA DE LA RASANTE DE LA VIA
- J JARDIN DEL VIARIO



SECCION TIPO I

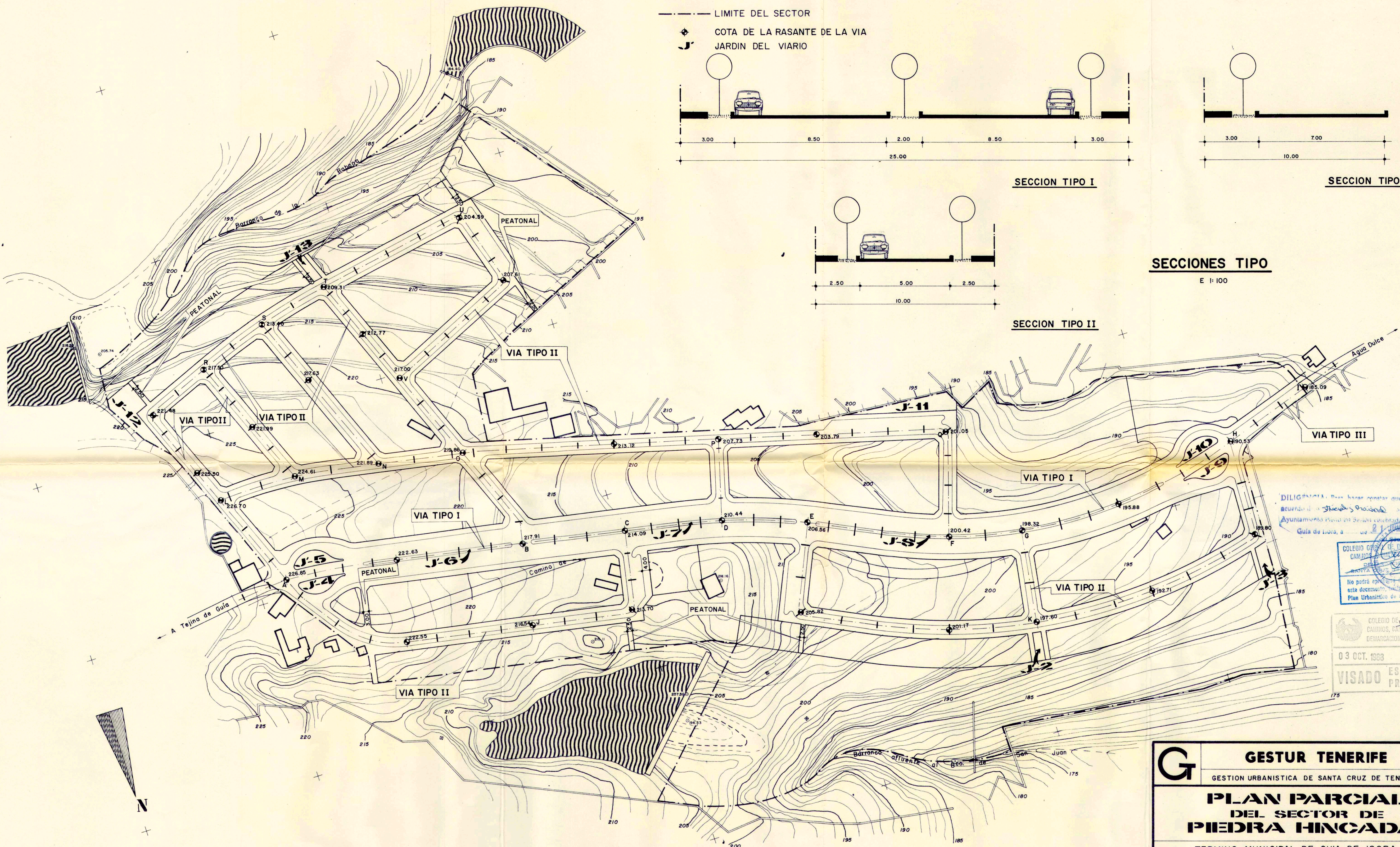
SECCION TIPO III



SECCIONES TIPO

E 1:100

SECCION TIPO II



DILIGENCIA. Para hacer constar que es conforme con el acuerdo de la Junta de Gobierno Municipal de Santa Cruz de Tenerife, en sesión celebrada el día 22 de Octubre de 1988, a las 10.00 horas, en el Ayuntamiento de Santa Cruz de Tenerife, a las 10.00 horas, de 1988.

COLEGIO OFICIAL DE INGENIEROS DE CAMINOS, CANALES Y PUERTOS DE SANTA CRUZ DE TENERIFE
No podrá expedirse esta documentación sin el consentimiento del Plan Urbanístico de rango superior.

COLEGIO DE INGENIEROS DE CAMINOS, CANALES Y PUERTOS DE TENERIFE
03 OCT. 1988 2610
VISADO ESTUDIOS Y PROYECTOS

G	GESTUR TENERIFE	
	GESTION URBANISTICA DE SANTA CRUZ DE TENERIFE S. A.	
PLAN PARCIAL DEL SECTOR DE PIEDRA HINCADA		
TERMINO MUNICIPAL DE GUIA DE ISORA		
DOCUMENTO:	PLANOS DE PROYECTO	FECHA: JULIO-1988
PLANO:	RED VIARIA: PLANTA GENERAL Y SECCIONES TIPO	DOCUMENTO-HOJA: III-4
LOS TÉCNICOS REDACTORES:	ESCOLASTICO AGUIAR GONZALEZ INGENIERO DE CAMINOS COLEGIADO No. 5.651	FELIPE HODDSON RAVINA ARQUITECTO COLEGIADO No. 332
		ESCALA(S): 1:1.000 1:100