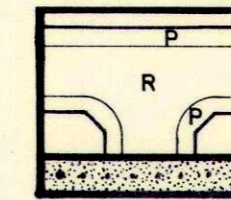


LEYENDA


--- LIMITE DEL SECTOR

SUPERFICIE DEL SECTOR = 124.440 m²
 SUPERFICIE EDIFICABLE = 80.886 m²
 EDIFICABILIDAD = 0,65 m²/m²
 N° MAXIMO DE VIVIENDAS = 443
 N° MAX. DE VIV. POR ha = 35,60



VIARIO RODADO Y PEATONAL = 35.870 m²

J JARDIN DEL VIARIO = 2.550 m²




ESPACIOS LIBRES DE DOMINIO Y USO PUBLICO = 33.195 m²

J JARDINES = 7.830 m²

AN AREAS DE JUEGO Y RECREO PARA NIÑOS = 1.380 m²

PB PROTECCION DE MARGENES DE LOS BARRANCOS = 23.985 m²




EQUIPAMIENTO = 9.510 m²

D DEPORTIVO = 2.815 m²

CD CENTROS DOCENTES = 6.000 m²

ES EQUIPAMIENTO SOCIAL = 695 m²

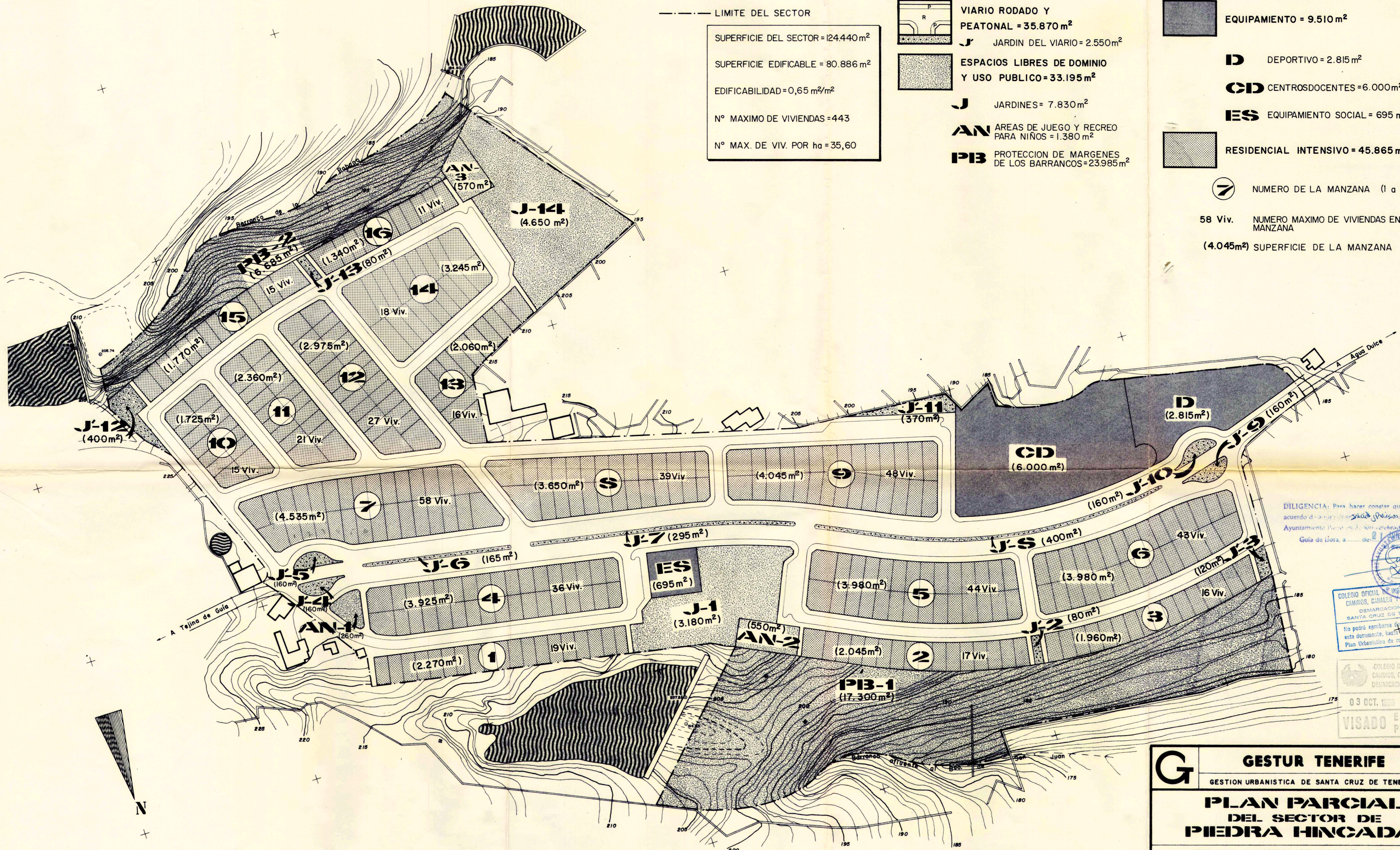


RESIDENCIAL INTENSIVO = 45.865 m²

7 NUMERO DE LA MANZANA (1 a 16)

58 Viv. NUMERO MAXIMO DE VIVIENDAS EN LA MANZANA

(4.045 m²) SUPERFICIE DE LA MANZANA



DILIGENCIA: Para hacer constar que es conforme con el acuerdo de la Junta de Urbanismo, emitido por el Ilmo. Ayuntamiento de Santa Cruz de Tenerife, a 21 de Julio de 1988. Guía de Isora, a 21 de Julio de 1988.

COLEGIO OFICIAL DE INGENIEROS DE CAMINOS, CANALES Y PUERTOS DEMARCACION DE SANTA CRUZ DE TENERIFE
 No podrá aprobarse definitivamente esta documentación, hasta que lo sea el Plan Urbanístico de rango superior.

COLEGIO DE INGENIEROS DE CAMINOS, CANALES Y PUERTOS DEMARCACION S/C DE TENERIFE
 03 OCT. 1988 2-610
 VISADO ESTUDIOS Y PROYECTOS

G	GESTUR TENERIFE	
	GESTION URBANISTICA DE SANTA CRUZ DE TENERIFE S. A.	
PLAN PARCIAL DEL SECTOR DE PIEDRA HINCADA		
TERMINO MUNICIPAL DE GUIA DE ISORA		
DOCUMENTO:	PLANOS DE PROYECTO	FECHA: JULIO-1988
PLANO:	ZONIFICACION	DOCUMENTO-HOJA: III-1
LOS TECNICOS REDACTORES:	ESCALA(S): 1:1.000 ESCOLASTICO AGUIAR GONZALEZ INGENIERO DE CAMINOS COLEGIADO No. 5.651 FELIPE HODGSON RAVINA ARQUITECTO COLEGIADO No. 332	