

La Comisión de Ordenación del Territorio y Medio Ambiente de Canarias, acordó la APROBACIÓN DEFINITIVA del presente expediente en sesión de fecha

23 DIC 2009

Santa Cruz de Tenerife  La Secretaría de la Comisión de Ordenación del Territorio y Medio Ambiente de Canarias 

DILIGENCIA.-Para hacer constar que el presente plano se corresponde con el Plan General de Ordenación de Guía de Isora en su Adaptación Plena al D.L. 1/2008 y a las Directrices de Ordenación General y del Turismo de Canarias (Texto Refundido) una vez subscritas, mediante Acuerdo plenario de fecha 25 de febrero de 2010, las deficiencias advertidas en el Acuerdo de la Comisión de fecha 29 de diciembre de 2009 por el que se aprobó definitivamente el plan general.  
Guía de Isora a 26 de febrero de 2010.  
El Secretario Acctal,  
Román Canvo de Mera



**GEOLOGÍA**  
SERIE II (Plioceno - Pleistoceno superior)

- TRAQUIBASALTOS
- BASALTOS AUGÍTICOS - OLIVÍNICOS
- TRAQUIBASALTOS PREDOMINANTES Y BASALTOS
- IGNI MBRITAS
- FONOLITAS
- PUMITAS
- FONOLITAS NEFELÍNICAS Y HAÚYNICAS

SERIE III (Pleistoceno superior)

- BASALTO OLIVÍNICO - AUGÍTICO
- PLAYA FÓSIL

SERIE IV

- DEPÓSITOS EN RAMBLA
- DEPÓSITOS SEDIMENTARIOS (Lanuras endomórficas)
- BASALTOS ERUPCIÓN DE 1798 (Narizas del Tiede)
- PIROCLASTOS BASÁLTICOS Y TRAQUIBASALTOS





- TRAQUITAS MÁFICAS DE MONTAÑA REVENTADA
- PIROCLASTOS, LAPILLI Y ESCORIAS TRAQUÍTICAS DE MONTAÑA REVENTADA
- TRAQUITAS DE ROQUES BLANCOS
- TRAQUIBASALTOS DEL EDIFICIO DE PICO VIEJO


- LAVAS PAHOEHOE
- BASALTOS VESICULARES Y ESCORIAS SOLDADAS

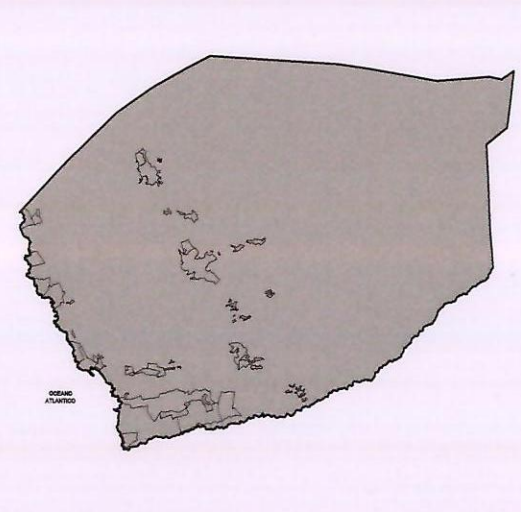
EXTRUSIONES

- DOMOS SALCOS

SIGNOS CONVENCIONALES

-  CRÁTER
-  FISURA
-  CENTRO DE EMISIÓN
-  ACHANTILLADO O ESCARPE

 TÉRMINO MUNICIPAL



P. G. O. ADAPTACIÓN A LAS DIRECTRICES DE ORDENACIÓN GENERAL Y DEL TURISMO

MEMORIA AMBIENTAL (PROPUESTA)  
CONTENIDO AMBIENTAL

GEOLOGÍA

MUNICIPIO

PLANO Nº

IA-6

ESCALA:

1/20.000

FECHA:

JUNIO 2008

ZONA: