

OCEANO ATLANTICO

OCEANO ATLANTICO

OCEANO ATLANTICO

OCEANO ATLANTICO

OCEANO ATLANTICO

La Comisión de Ordenación del Territorio y Medio Ambiente de Canarias, en su sesión de 23 de Diciembre de 2008, ha aprobado definitivamente el presente expediente en su totalidad.

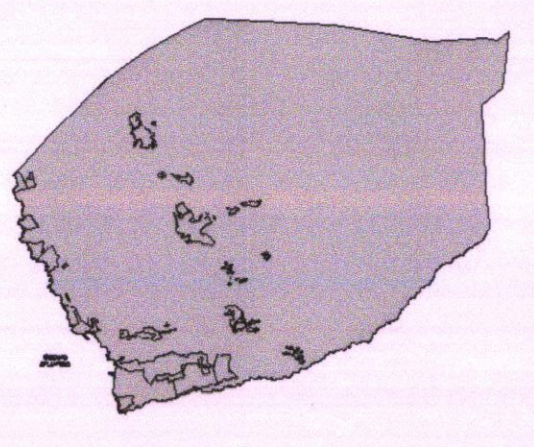
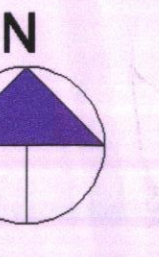
23 DIC 2008


Sancti Spiritus de Insulari
La Secretaría de la Comisión
Sancti Spiritus de Insulari
Domenico García Melero


DILIGENCIA.-Para hacer constar que el presente plano se corresponde con el Plan General de Ordenación de Guía de Isora en su Adaptación Plena al D.L. 1/2000 y a las Directrices de Ordenación General y del Turismo de Canarias (Texto Refundido) una vez subscritas, mediante Acuerdo plenario de fecha 25 de febrero de 2010, las deficiencias advertidas en el Acuerdo de la Cotmac de fecha 23 de diciembre de 2009 por el que se aprueba definitivamente el plan general.

Guía de Isora a 26 de febrero de 2010.

El Secretario Acctal,
Juan Carlos Méndez



 TÉRMINO MUNICIPAL	
--	--

	P. G. O. ADAPTACIÓN A LAS DIRECTRICES DE ORDENACIÓN GENERAL Y DEL TURISMO	
	GUÍA DE ISORA	
	MEMORIA AMBIENTAL (PROPUESTA) CONTENIDO AMBIENTAL	PLANO Nº: IA-5
	RELIEVE	ESCALA: 1/20.000
ZONA: MUNICIPIO	FECHA: JUNIO 2008	