

OCEANO ATLANTICO

OCEANO ATLANTICO

OCEANO ATLANTICO

OCEANO ATLANTICO

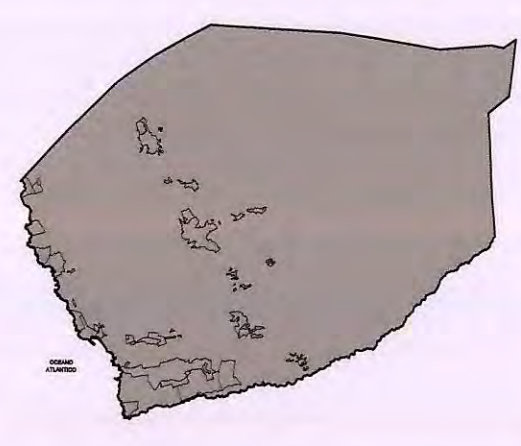
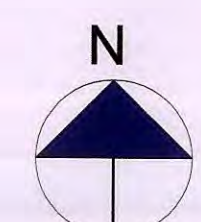
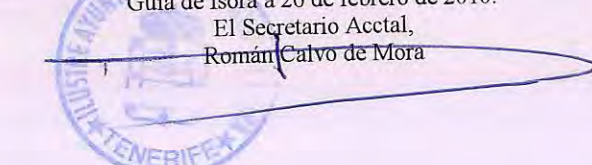
OCEANO ATLANTICO

La Comisión de Ordenación del Territorio y Medio Ambiente de Canarias, según la APROBACIÓN DEFINITIVA del presente expediente en sesión de fecha

23 DIC 2009

La Secretaría de la Comisión
Santa Cruz de Tenerife
Dimitris Oufis-Narvaez

DILIGENCIA.-Para hacer constar que el presente plano se corresponde con el Plan General de Ordenación de Ciudades de Isla en su Adaptación Plana al D.L. 1/2000 y a las Directrices de Ordenación General y del Tratamiento de Canarias (Texto Refundido) una vez subscritas mediante Acuerdo Plenario de fecha 23 de febrero de 2010, las modificaciones subscritas en el Acuerdo de la Comisión de fecha 23 de diciembre de 2009 por el que se aprueba definitivamente el plan general.
Santa Cruz de Tenerife a 26 de febrero de 2010.
El Secretario Acctal,
Román Calvo de Méndez



ESPACIOS NATURALES

- PARQUE NATURAL DE CORONA FORESTAL
- MONUMENTO NATURAL DEL TEIDE
- MONUMENTO NATURAL DE LA MONTAÑA DE TEJINA
- PAISAJE PROTEGIDO DEL BARRANCO DE ERQUES
- SITIO DE INTERÉS CIENTÍFICO DE LOS ACANTILADOS DE ISORANA
- PARQUE NACIONAL DEL TEIDE

TÉRMINO MUNICIPAL ESPACIO NATURAL

P. G. O. ADAPTACIÓN A LAS DIRECTRICES DE ORDENACIÓN GENERAL Y DEL TURISMO

MEMORIA AMBIENTAL (PROPUESTA)
CONTENIDO AMBIENTAL

ESPACIOS NATURALES

MUNICIPIO

GUÍA DE ISORA

PLANO Nº: IA-1a

ESCALA: 1/20.000

FECHA: JUNIO 2008