

INFORME AENA

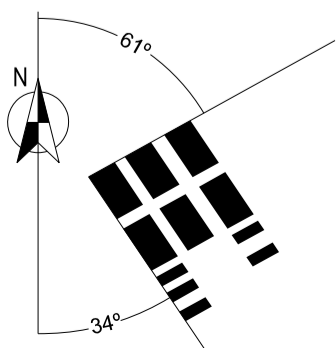
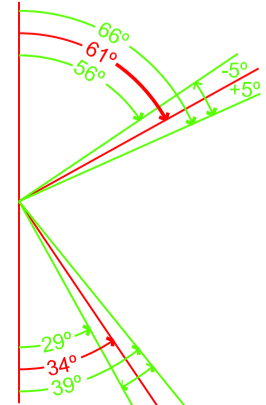
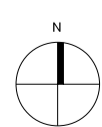


FIGURA RE.2

ALINEACIONES Y ALTURA DE LA EDIFICACIÓN



- Alineación de vías principales respecto a eje N-S según Figura RE.2
- Desviación máxima admisible respecto alineaciones principales (± 5°)
- 4p Altura máxima de la edificación sobre el suelo: 13,60 m (s/ Art. 3.4.9 y 10 NNUU)
- MSL± 282,60 Altura máxima de la edificación sobre el Nivel Medio del Mar (MSL)



--- CAUCE DE BARRANCO (OBRA DE PASO)    --- CAUCE DE BARRANCO    - - - - - ÁMBITO DEL PLAN PARCIAL

PLAN PARCIAL NOROESTE (T.R.)

Promotor: ILUSTRE AYUNTAMIENTO DE GRANADILLA DE ABONA

Situación: SAN ISIDRO GRANADILLA DE ABONA

Escala: 1 / 2.000

Plano:

AFECCIÓN INSTALACIONES RADIOELÉCTRICAS

Nº 0.4

Fecha: MARZO 2022



CODERCH URBANISMO Y ARQUITECTURA, S.L.P.  
 Paseo Las Hortensias, 1 - CP 38330 Guamasá - La Laguna / Tel 922639647 estudio@coderch-urbanismo.com - www.coderch-urbanismo.com