

PLAN GENERAL DE ORDENACIÓN DEL TÉRMINO MUNICIPAL DE GARACHICO (TENERIFE)  
INVENTARIO DEL PATRIMONIO ETNOGRÁFICO

Conjunto Almacenes

ID PLANO: 282

**LOCALIZACIÓN**

ISLA Tenerife MUNICIPIO Garachico LOCALIDAD Garachico

**FUNCIONALIDAD**

Comercial

**CARACTERIZACIÓN**

**Uso ACTUAL**

Desconocido

**UBICACIÓN**

Situado en la calle República de Venezuela esquina con la Plaza Ramón Arocha.

**CARACTERÍSTICAS CONSTRUCTIVAS**

El conjunto es compuesto por tres edificaciones iguales de una sola planta, cubiertas a cuatro aguas.

Fachadas simétricas con una puerta central y dos ventanillos con rejas metálicas.

Incluido en el Catálogo Arquitectónico de 2007 (Ficha: 125)



- 1 OCT 2012

**FOTOGRAFÍA**



**ASPECTOS PATRIMONIALES**

**ESTADO DE CONSERVACIÓN GENERAL**

Medio

**FRAGILIDAD**

Baja

**INTERÉS CIENTÍFICO**

--

**INTERÉS PATRIMONIAL**

--

**DOCUMENTACIÓN**

Inventario Patrimonial del Término Municipal de Garachico.  
Cabildo de Tenerife. 2007

Inventario del Patrimonio Etnográfico de Garachico. DGPH.1999

**PLAN GENERAL DE ORDENACIÓN DEL TÉRMINO MUNICIPAL DE GARACHICO (TENERIFE)  
INVENTARIO DEL PATRIMONIO ETNOGRÁFICO**

**Calvario Exconvento de Sto. Domingo**

**ID PLANO: 283**

**LOCALIZACIÓN**

**ISLA** Tenerife **MUNICIPIO** Garachico **LOCALIDAD** Garachico

**FUNCIONALIDAD**

Religioso

**CARACTERIZACIÓN**

**Uso ACTUAL**

Calvario

**UBICACIÓN**

Situado a poca distancia del edificio del Ex-Convento de Santo Domingo, dentro de la zona ajardinada.

**CARACTERÍSTICAS CONSTRUCTIVAS**

Calvario cerrado por muros blancos almenados, conformando un pequeño jardín, a él se accede por medio de una escalinata.

Al fondo las tres cruces de madera siendo la central de mayor tamaño.

**FOTOGRAFÍA**



**ASPECTOS PATRIMONIALES**

**ESTADO DE CONSERVACIÓN GENERAL**

**FRAGILIDAD**

**INTERÉS CIENTÍFICO**

**INTERÉS PATRIMONIAL**

**DOCUMENTACIÓN**

Inventario Patrimonial del Término Municipal de Garachico.  
Cabildo de Tenerife. 2007

Inventario del Patrimonio Etnográfico de Garachico. DGPH.1999



- 1 OCT 2012

PLAN GENERAL DE ORDENACIÓN DEL TÉRMINO MUNICIPAL DE GARACHICO (TENERIFE)  
INVENTARIO DEL PATRIMONIO ETNOGRÁFICO

Cruz Casa Los Granados

ID PLANO: 284

**LOCALIZACIÓN**

ISLA Tenerife MUNICIPIO Garachico LOCALIDAD Garachico

**FUNCIONALIDAD**

Habitacional

**CARACTERIZACIÓN**

**Uso ACTUAL**

Vivienda

**UBICACIÓN**

Situada en la fachada de la Casa de los Granados en la calle Esteban de Ponte.

**CARACTERÍSTICAS CONSTRUCTIVAS**

Cruz de madera adosada a la fachada de la casa. Dimensiones aproximadas de 2,40 x 1,50 metros.

Incluido en el Catálogo Arquitectónico de 2007 (Ficha: 55)

**FOTOGRAFÍA**



**ASPECTOS PATRIMONIALES**

**ESTADO DE CONSERVACIÓN GENERAL**

Bueno

**FRAGILIDAD**

Bajo

**INTERÉS CIENTÍFICO**

--

**INTERÉS PATRIMONIAL**

--

**DOCUMENTACIÓN**

Inventario Patrimonial del Término Municipal de Garachico.  
Cabildo de Tenerife. 2007

Inventario del Patrimonio Etnográfico de Garachico. DGPH.1999



- 1 OCT 2012

**PLAN GENERAL DE ORDENACIÓN DEL TÉRMINO MUNICIPAL DE GARACHICO (TENERIFE)  
INVENTARIO DEL PATRIMONIO ETNOGRÁFICO**

**Cruz Simón Gzalez. Herrera**

**ID PLANO: 285**

**LOCALIZACIÓN**

**ISLA** Tenerife **MUNICIPIO** Garachico **LOCALIDAD** Garachico

**FUNCIONALIDAD**

Simbólico/cultural

**CARACTERIZACIÓN**

**USO ACTUAL**

Cruz

**UBICACIÓN**

Se localiza en la calle Simón González Herrera.

**CARACTERÍSTICAS CONSTRUCTIVAS**

Cruz de madera adosada a la fachada de la casa, con dimensiones aproximadas de 1,70 x 1,00 metros.

La vivienda está incluida en el Catálogo Arquitectónico de 2007 (Ficha: 192)



- 1 OCT 2012

**FOTOGRAFÍA**



**ASPECTOS PATRIMONIALES**

**ESTADO DE CONSERVACIÓN GENERAL**

Bueno

**FRAGILIDAD**

Baja

**INTERÉS CIENTÍFICO**

--

**INTERÉS PATRIMONIAL**

--

**DOCUMENTACIÓN**

Inventario Patrimonial del Término Municipal de Garachico.  
Cabildo de Tenerife. 2007

Inventario del Patrimonio Etnográfico de Garachico. DGPH.1999

PLAN GENERAL DE ORDENACIÓN DEL TÉRMINO MUNICIPAL DE GARACHICO (TENERIFE)  
INVENTARIO DEL PATRIMONIO ETNOGRÁFICO

Cruz Plaza Ramón Arocha

ID PLANO: 286

**LOCALIZACIÓN**

ISLA Tenerife MUNICIPIO Garachico LOCALIDAD Garachico

**FUNCIONALIDAD**

Simbólico/cultural

**CARACTERIZACIÓN**

**USO ACTUAL**

Cruz

**UBICACIÓN**

Situada en la fachada de un almacén en la Plaza Ramón Arocha

**CARACTERÍSTICAS CONSTRUCTIVAS**

Cruz de madera adosada a la fachada de un almacén.

Dimensiones aproximadas de 1,80 x 1,00 metros

Incluido en el Catálogo Arquitectónico de 2007 (Ficha: 126)



- 1 OCT 2012

**FOTOGRAFÍA**



**ASPECTOS PATRIMONIALES**

**ESTADO DE CONSERVACIÓN GENERAL**

Bueno

**FRAGILIDAD**

Baja

**INTERÉS CIENTÍFICO**

--

**INTERÉS PATRIMONIAL**

--

**DOCUMENTACIÓN**

Inventario Patrimonial del Término Municipal de Garachico.  
Cabildo de Tenerife. 2007

Inventario del Patrimonio Etnográfico de Garachico. DGP.1999

**PLAN GENERAL DE ORDENACIÓN DEL TÉRMINO MUNICIPAL DE GARACHICO (TENERIFE)  
INVENTARIO DEL PATRIMONIO ETNOGRÁFICO**

**Cruz Cristóbal de Ponte**

**ID PLANO: 287**

**LOCALIZACIÓN**

**ISLA** Tenerife **MUNICIPIO** Garachico **LOCALIDAD** Garachico

**FUNCIONALIDAD**

Simbólico/cultural

**CARACTERIZACIÓN**

**Uso ACTUAL**

Cruz

**UBICACIÓN**

Situado a la calle Cristóbal de Ponte.

**CARACTERÍSTICAS CONSTRUCTIVAS**

Cruz de madera y pintada de marrón. Dimensiones aproximadas 3,50 x 2,00 metros.

**FOTOGRAFÍA**



**ASPECTOS PATRIMONIALES**

**ESTADO DE CONSERVACIÓN GENERAL**

Bueno

**FRAGILIDAD**

Baja

**INTERÉS CIENTÍFICO**

--

**INTERÉS PATRIMONIAL**

--

**DOCUMENTACIÓN**


Inventario Patrimonial del Término Municipal de Garachico.  
Cabildo de Tenerife. 2007

Inventario del Patrimonio Etnográfico de Garachico. DGPH.1999



- 1 OCT 2012

## ANEXO III. INVENTARIO DE PATRIMONIO ARQUEOLÓGICO



A large, stylized handwritten signature in blue ink is written over a circular official stamp. The stamp contains the text "Ayuntamiento de Garachico" and "TENERIFE" around a central emblem.



A circular official stamp in blue ink. The text around the perimeter reads "Consejería de Obras Públicas, Transportes y Política Territorial" and "Gobierno de Canarias". The center features a crown emblem.

- 1 OCT 2012

# PLAN GENERAL DE ORDENACIÓN DEL TÉRMINO MUNICIPAL DE GARACHICO (TENERIFE) INVENTARIO DEL PATRIMONIO ARQUEOLÓGICO

El Guincho IV

ID PLANO: 1

## LOCALIZACIÓN

ISLA Tenerife MUNICIPIO Garachico LOCALIDAD El Guincho

## FUNCIONALIDAD

Funerario

## CARACTERIZACIÓN

### USO ACTUAL

Cavidad sepulcral

### UBICACIÓN

Próximo a la carretera general



## CARACTERÍSTICAS CONSTRUCTIVAS

Conjunto de dos cuevas naturales de uso aborigen. La primera cueva (planta irregular de 12 metros de largo por 5 metros de ancho por 1'50 metros de alto) es de naturaleza sepulcral, con restos óseos humanos muy desperdigados por la superficie. Se ha encontrado también restos de cerámica, industria lítica de grano grueso y obsidiana. Restos a su vez de fauna mastológica en superficie. Importancia de los restos de molturación. La cueva en su interior es de grandes dimensiones, aunque su forma se va estrechando hacia el interior. La entrada de la cueva es poco ancha, ya que se localiza una gran piedra en su acceso. En su interior la cueva posee piedras desprendidas desde el techo. Posee un paquete estratigráfico abundante.

La segunda cueva (planta irregular de 4 metros de largo por 6 metros de ancho y 2 metros de alto), de menos importancia, posee restos de malacofauna (también en la primera), cerámica y obsidiana en superficie. No hay restos humanos. Los restos en superficie están desperdigados por la zona de ambas cuevas.

## FOTOGRAFÍA



## ASPECTOS PATRIMONIALES

### ESTADO DE CONSERVACIÓN GENERAL

Bajo

### FRAGILIDAD

Alta

### INTERÉS CIENTÍFICO

Medio

### INTERÉS PATRIMONIAL

Medio

### DOCUMENTACIÓN

Inventario Patrimonial del Término Municipal de Garachico.  
Cabildo de Tenerife. 2007



- 1 OCT 2012



# PLAN GENERAL DE ORDENACIÓN DEL TÉRMINO MUNICIPAL DE GARACHICO (TENERIFE) INVENTARIO DEL PATRIMONIO ARQUEOLÓGICO

Playa Magdalena

ID PLANO:

2

## LOCALIZACIÓN

ISLA Tenerife MUNICIPIO Garachico LOCALIDAD Playa Magdalena

## FUNCIONALIDAD

Habitacional-Funerario

## CARACTERIZACIÓN

### USO ACTUAL

Cueva natural

### UBICACIÓN

Se encuentra próxima a una pista de tierra que discurre por la costa.

## CARACTERÍSTICAS CONSTRUCTIVAS

Cueva de planta simple de tendencia triangular. Presenta un eje mayor de 6,70 m. y un eje menor de 5,30 m. La boca tiene una altura de 3 m. Tiene una iluminación directa, un buzamiento medio y se observan indicios de humedad.

La cueva es visible desde su entorno inmediato. Es una cueva habitación ubicada en la margen izquierda de un pequeño barranco y cercano a su desembocadura. Está afectada por la construcción de una pista. El sedimento está muy suelto y parece que el paquete estratigráfico se ha ido desprendiendo.

Según el Catálogo de Patrimonio Histórico de Canarias, en la cueva se localizaban dos vértebras humanas así como un fragmento de cráneo además de abundante fauna malacológica y mastológica y restos de cerámica aborígen y tradicional. Lamentablemente, en este nuevo reconocimiento no hemos encontrado la cantidad de restos descritos en la base de datos. Se encontraban muy dispersos quizás se deba a que es una zona muy transitada.

## FOTOGRAFÍA



## ASPECTOS PATRIMONIALES

### ESTADO DE CONSERVACIÓN GENERAL

Bajo

### FRAGILIDAD

Alta

### INTERÉS CIENTÍFICO

Medio

### INTERÉS PATRIMONIAL

Medio

### DOCUMENTACIÓN

Inventario Patrimonial del Término Municipal de Garachico.  
Cabildo de Tenerife. 2007  
Catálogo del Patrimonio Histórico de Canarias. Garachico.  
C.I.C.O.P. 1999. DGPHGC



# PLAN GENERAL DE ORDENACIÓN DEL TÉRMINO MUNICIPAL DE GARACHICO (TENERIFE) INVENTARIO DEL PATRIMONIO ARQUEOLÓGICO

Interián V

ID PLANO:

3

## LOCALIZACIÓN

ISLA Tenerife MUNICIPIO Garachico LOCALIDAD Interián

## FUNCIONALIDAD

Unidad sedimentaria

## CARACTERIZACIÓN

### Uso ACTUAL

Registro ergológico

### UBICACIÓN

Próximo a la playa

## CARACTERÍSTICAS CONSTRUCTIVAS

Perfil estratigráfico que ha quedado al descubierto al derrumbarse uno de los muros de una finca de plátanos. Se pueden distinguir tres niveles: dos de los cuales parecen ser geológicos y el superior de carácter arqueológico. El perfil cuenta con un ancho de unos once-doce metros. La prospección llevada a cabo en 2003 para la Dirección General encontró en ese nivel superior arqueológico materiales aborígenes: cerámica, industria lítica obsidiánica y basáltica; restos antracológicos; y restos de fauna malacológica, mastológica e ictiológica; además de cerámica popular. Sin embargo, nuestro sondeo apenas pudo reconocer algunos fragmentos cerámicos y líticos, por lo que es posible que el yacimiento se haya ido deteriorando con el paso del tiempo debido al abandono y a la falta de protección.



- 1 OCT 2012

## FOTOGRAFÍA



## ASPECTOS PATRIMONIALES

### ESTADO DE CONSERVACIÓN GENERAL

Medio

### FRAGILIDAD

Media

### INTERÉS CIENTÍFICO

Alto

### INTERÉS PATRIMONIAL

Bajo

### DOCUMENTACIÓN

Inventario Patrimonial del Término Municipal de Garachico. Cabildo de Tenerife. 2007  
Catálogo del Patrimonio Histórico de Canarias. Garachico. C.I.C.O.P. 1999. DGPFGC

# PLAN GENERAL DE ORDENACIÓN DEL TÉRMINO MUNICIPAL DE GARACHICO (TENERIFE) INVENTARIO DEL PATRIMONIO ARQUEOLÓGICO

Punta de La Laja

ID PLANO:

4

## LOCALIZACIÓN

ISLA Tenerife MUNICIPIO Garachico LOCALIDAD El Guincho

## FUNCIONALIDAD

Hábitat

## CARACTERIZACIÓN

### Uso ACTUAL

Cueva natura de habitación

### UBICACIÓN

Próximo a la carretera general y a la costa

## CARACTERÍSTICAS CONSTRUCTIVAS

Conjunto integrado por dos cuevas de habitación de grandes dimensiones (6 m. de eje mayor por 4 m. de eje menor aproximadamente) orientadas al norte y cuya planta es de tendencia triangular.

Una de las unidades presenta un importante paquete sedimentario y destaca la presencia importante de restos marinos dada su proximidad a la línea de costa.

El número de evidencias ergológicas no es muy elevado aunque si bastante diversificado, habiéndose localizado restos de fauna tanto terrestre como marina (malacofauna e ictiofauna), siendo ésta última la que en mayor medida esté representada dada la proximidad a la costa, así mismo se localizaron fragmentos de cerámica tanto aborígen como tradicional, así como de importación. La industria lítica también está presente sobre obsidiana y sobre rocas de grano grueso. La mayor parte de las evidencias se encuentran dispersas al exterior de las cavidades.



## FOTOGRAFÍA



## ASPECTOS PATRIMONIALES

### ESTADO DE CONSERVACIÓN GENERAL

Medio

### FRAGILIDAD

Media

### INTERÉS CIENTÍFICO

Alto

### INTERÉS PATRIMONIAL


Alto

### DOCUMENTACIÓN

Catálogo del Patrimonio Histórico de Canarias. Garachico.  
C.I.C.O.P. 1999. DGPFGC



## ANEXO IV. PUNTOS DE INTERÉS GEOLÓGICO



- 1 OCT 2012

PUNTOS DE INTERÉS GEOLÓGICO



PUNTO DE INTERÉS GEOLÓGICO

1



Ortofoto de las coladas Históricas de Montaña Negra



Foto de las Coladas vistas desde el Casco Histórico de Garachico

DENOMINACIÓN	<b>Coladas Históricas de Montaña Negra</b>
SITUACIÓN GEOGRÁFICA	Parte Occidental del Municipio de Garachico
MAGNITUD DEL PUNTO	Se extienden a lo largo de 8 km.
CONDICIONES DE OBSERVACIÓN	Se observa desde: - el casco de Garachico - la carretera C-82 - la carretera TF-228
SITUACIÓN DEL PLANEAMIENTO	Se encuentra dentro de los límites: - Parque Natural Especial del Chinyero - Paisaje Protegido de los Acantilados de la Culata
EDAD	Haloceno, Serie IV
TIPO Y GRADO DE INTERÉS	Interés Paisajístico y geomorfológico
GRADO DE CONSERVACIÓN	Muy bien conservada.

## CONTENIDO

Son Coladas Basálticas, que conforman un malpais de coladas "aa" y lavas en bloques con muy escasa colonización vegetal. Es frecuente el asomo de basaltos de la Serie III entre estos materiales, apareciendo en el paisaje como pequeñas islas que no han sido recubiertas por esta erupción. Las rocas son afaníticas de color gris oscuro algo vesiculares. Son basaltos augítico-olivínicos con tendencias traquibasálticas.

La erupción del Volcán de Garachico o Montaña Negra se produjeron del 5 al 14 de mayo de 1706 en la Dorsal de Teno. Ésta duró sólo 9 días, siendo una erupción muy rápida, teniendo en cuenta el enorme volumen de lava expulsada que avanza desde los 1.400 m. de altitud hasta el nivel del mar. Derramó sus coladas hacia el mar por el cauce de un barranco de gran inclinación, arrasando el antiguo pueblo y puerto de Garachico. La extensión cubierta por lava y piroclastos es superior a 8 km.

### VALORACIÓN POR SU CONTENIDO (del 1 al 3, siendo el 1 la menor puntuación)

ESTRATIGRÁFICO	2	PETROLÓGICO	2	GEOMORFOLÓGICO	3
PALEONTOLÓGICO	1	GEOTÉCNICO	1	GEOFÍSICO	1
TECTÓNICO	1	MINERO	1	GEOQUÍMICO	1
HIDROGEOLOGÍCO	2	MINERALÓGICO	1	SEDIMENTOLÓGICO	2

### VALORACIÓN POR SU UTILIZACIÓN (del 1 al 3, siendo el 1 la menor puntuación)

TURÍSTICO	3	DIDÁCTICO	3
CIENTÍFICO	2	ECONÓMICO	1
VALORACIÓN POR SU INFLUENCIA		Importancia a Nivel Insular	3



- 1 OCT 2012



**PUNTO DE INTERÉS GEOLÓGICO**

2



Foto de Montaña Negra



Mapa de Situación de Montaña Negra

DENOMINACIÓN	<b>Montaña Negra o Volcán de Garachico</b>
SITUACIÓN GEOGRÁFICA	El edificio está situado en la ladera noroeste de Pico Viejo, llegando a alcanzar una altitud de 1402 m.
MAGNITUD DEL PUNTO	El edificio cuenta con un diámetro de aproximadamente 0.7 km.
EDAD	Haloceno, Serie IV
CONDICIONES DE OBSERVACIÓN	No se observa fácilmente desde ninguna carretera.
SITUACIÓN DEL PLANEAMIENTO	Se encuentra dentro de los límites del Parque Natural Especial del Chinyero
TIPO Y GRADO DE INTERÉS	Interés Paisajístico y geomorfológico
GRADO DE CONSERVACIÓN	Muy bien conservada.

**CONTENIDO**

El paraje es conocido con el nombre de Montaña Negra, Hoya de los Meleros o Montaña de Arenas Negras. También ha sido nombrado como Volcán de Garachico, ya que esta ciudad fue destruida a consecuencia de esta erupción, en 1706.

Se trata de un cono de piroclastos compuesto de escorias, lapilli y bombas. Que consta de un aparato principal de génesis explosiva al que se asocian centros emisores menores, ya sean fisuras, salideros o conos adventicios. La altura del edificio es de 130m y tiene un diámetro medio de 0.7km. La dispersión de productos ha sido muy abundante, siendo la dirección preferente el sur, lo que coincide con la dirección de los vientos alisios. Su composición es basáltica-traquibasáltica.

Se caracteriza por la coloración oscura de sus materiales y rojiza por la alteración química en el desarrollo de la erupción. Además se pueden encontrar líquenes, así como pinos aislados en sus alrededores.

- 1 OCT 2012

VALORACIÓN POR SU CONTENIDO					
ESTRATIGRÁFICO	1	PETROLÓGICO	1	GEOMORFOLÓGICO	3
PALEONTOLÓGICO	1	GEOTÉCNICO	1	GEOFÍSICO	1
TECTÓNICO	1	MINERO	1	GEOQUÍMICO	1
HIDROGEOLOGÍCO	1	MINERALÓGICO	1	SEDIMENTOLÓGICO	2
VALORACIÓN POR SU UTILIZACIÓN					
TURÍSTICO	3			DIDÁCTICO	3
CIENTÍFICO	2			ECONÓMICO	1
VALORACIÓN POR SU INFLUENCIA				Importancia a nivel Local	2



- 1 OCT 2012





3

**PUNTO DE INTERÉS GEOLÓGICO**



Ortofoto y Mapa de Situación de la alineación Liferfe y Cueva del Ratón

DENOMINACIÓN	<b>Montaña Liferfe y Cueva del Ratón</b>
SITUAICIÓN GEOGRÁFICA	Los edificios están situados en la Rampa de La Culata
MAGNITUD DEL PUNTO	La alineación de conos se extiende a lo largo de aproximadamente 2km, pero las coladas y los materiales que se han deslizado, llegan hasta la costa.
EDAD	Haloceno, Serie IV
CONDICIONES DE OBSERVACIÓN	No se puede observar fácilmente desde ninguna carretera.
SITUACIÓN DEL PLANEAMIENTO	Se encuentra dentro de los límites del Parque Natural de la Corona Forestal
TIPO Y GRADO DE INTERÉS	Interés Paisajístico y geomorfológico
GRADO DE CONSERVACIÓN	Los conos no están muy bien conservados.
CONTENIDO	<p>Los conos de Liferfe y Cueva Ratón, forman una alineación noroeste-sureste de cinco conos de diferente tamaño. La prolongación hacia el noroeste de esta alineación coincidiría con el edificio histórico de Montaña Negra.</p> <p>Las coladas muestran bastante bien la morfología y los malpaíses escoriáceos asociados. Estos están algo degradados, observándose bloques con tamaños diversos, desde centímetros hasta dos metros de espesor. También se observan estructuras de tipo cordado.</p>

- 1 OCT 2012



El edificio situado más al norte es la Montaña de Liferfe, que está formado por un cono de piroclastos y escorias bastante oxidadas de color rojizo junto con una cubierta de vegetación, tiene una altura de unos 70m. desde su base y ocupa unos 0.35 Km2. Su cráter se conserva en bastante mal estado, marcando su abertura hacia el Norte.

A muy poca distancia de éste, hacia el sureste, se encuentra el cono de mayores dimensiones de este grupo que cuenta con una superficie algo inferior a 0.5 km2. Se denomina Liferfe. Es un cono fundamentalmente de escorias y algo de Lapillo oxidado que también está cubierto de vegetación.

El cono de Cueva Ratón, es un edificio de dos salideros. Junto al mismo, y hacia el este, hay otro cono algo más pequeño, recibiendo la zona en conjunto el nombre de Cruz de los Dos Hermanos. Estos edificios son menores que Liferfe y Montaña Liferfe.

Se observa que los conos parecen más jóvenes en dirección sureste, de modo que las coladas de Liferfe recubren parcialmente los piroclastos de Montaña Liferfe situados al noreste de éstas.

Estos materiales adquieren una considerable extensión superficial al este de las coladas históricas de Garachico. Se han deslizado por las laderas hacia la costa, donde constituyen una plataforma de contorno muy recortado que se encuentra situada al este de Garachico.

**VALORACIÓN POR SU CONTENIDO**

ESTRATIGRÁFICO	1	PETROLÓGICO	1	GEOMORFOLÓGIC O	2
PALEONTOLÓGICO	1	GEOTÉCNICO	1	GEOFÍSICO	1
TECTÓNICO	1	MINERO	1	GEOQUÍMICO	1
HIDROGEOLOGÍCO	1	MINERALÓGICO	1	SEDIMENTOLÓGIC O	1
<b>VALORACIÓN POR SU UTILIZACIÓN 10</b>					
TURÍSTICO	1			DIDÁCTICO	1
CIENTÍFICO	2			ECONÓMICO	1
<b>VALORACIÓN POR SU INFLUENCIA</b>			Importancia a nivel Local		1





**PUNTO DE INTERÉS GEOLÓGICO** 4



Foto del Roque de Garachico

Mapa de Situación del Roque de Garachico

DENOMINACIÓN	<b>Roque de Garachico</b>
SITUAICIÓN GEOGRÁFICA	El edificio está situado en el mar, frente al casco histórico de Garachico.
MAGNITUD DEL PUNTO	El edificio cuenta con una superficie de 5 hectáreas.
EDAD	Haloceno, Serie IV
CONDICIONES DE OBSERVACIÓN	Se puede observar desde la costa de los municipios de Garachico, Los Silos, Icod y Buenavista, así como de las zonas altas de los mismos, junto con El Tanque.
SITUACIÓN DEL PLANEAMIENTO	Constituye el Monumento Natural del Roque de Garachico
TIPO Y GRADO DE INTERÉS	Interés Paisajístico y geomorfológico
GRADO DE CONSERVACIÓN	Muy bien conservado.



**CONTENIDO**  
 Roquedo aislado situado junto a la costa y cuyo origen esta asociado a los ríos de lava procedentes de los conos volcánicos cercanos. Se encuentra completamente aislado de tierra debido al retroceso de la costa producido por la erosión marina. Se constituye de coladas basálticas apiladas, muy alteradas por la erosión, bien visibles en los abruptos cantiles costeros. El roque no está habitado ni registra conocidos. En su cúspide se yergue una cruz metálica. El acceso no es fácil, sobre todo cuando el mar no es bueno. Constituye un hito paisajístico de la isla baja.

**VALORACIÓN POR SU CONTENIDO**

ESTRATIGRÁFICO	1	PETROLÓGICO	1	GEOMORFOLÓGICO	3
PALEONTOLÓGICO	1	GEOTÉCNICO	1	GEOFÍSICO	1
TECTÓNICO	1	MINERO	1	GEOQUÍMICO	1
HIDROGEOLOGÍCO	2	MINERALÓGICO	1	SEDIMENTOLÓGICO	2

**VALORACIÓN POR SU UTILIZACIÓN**

TURÍSTICO	3	DIDÁCTICO	1
CIENTÍFICO	1	ECONÓMICO	3
VALORACIÓN POR SU INFLUENCIA		Importancia a nivel Insular	2

<b>PUNTO DE INTERÉS GEOLÓGICO</b>		<b>5</b>			
 <p>Foto de los Acantilados de La Culata</p>		 <p>Situación de los Acantilados de La Culata</p>			
DENOMINACIÓN		<b>Acantilados de La Culata</b>			
SITUACIÓN GEOGRÁFICA		El edificio está situado entre la plataforma costera y la Rampa de La Culata, y comprende el municipio de Garachico, El Tanque, Icod de Los Vinos y Los Silos.			
MAGNITUD DEL PUNTO		El acantilado cuenta con una superficie de 552,1 hectáreas.			
EDAD		Pleistoceno, Serie II			
CONDICIONES DE OBSERVACIÓN		Se puede observar desde la costa de los municipios de Garachico, Los Silos, Icod y Buenavista.			
SITUACIÓN DEL PLANEAMIENTO		Constituye el Paisaje Protegido de Los Acantilados de La Culata			
TIPO Y GRADO DE INTERÉS		Interés Paisajístico, geológico y geomorfológico			
GRADO DE CONSERVACIÓN		Muy bien conservado.			
CONTENIDO					
Se trata de un acantilado marino fósil, formados por apilamiento de coladas volcánicas que ha sido erosionado por el mar. Eran la alineación primitiva de la línea litoral de Garachico, pero actualmente se encuentran fuera de la acción del mar. Está formado por acumulaciones detríticas potentes y de gran continuidad lateral, que se prolongan desde los 30 metros hasta los 200m. También podemos encontrar cubiertos en parte por las coladas históricas del volcán de Garachico					
VALORACIÓN POR SU CONTENIDO					
ESTRATIGRÁFICO	1	PETROLÓGICO	1	GEOMORFOLÓGICO	3
PALEONTOLÓGICO	1	GEOTÉCNICO	1	GEOFÍSICO	1
TECTÓNICO	1	MINERO	1	GEOQUÍMICO	2



- 1 OCT 2012

HIDROGEOLOGICO	2	MINERALOGICO	1	SEDIMENTOLOGICO	3
VALORACIÓN POR SU UTILIZACIÓN					
TURISTICO	3			DIDACTICO	2
CIENTIFICO	2			ECONOMICO	1
VALORACIÓN POR SU INFLUENCIA				Importancia a nivel Insular	2



- 1 OCT 2012