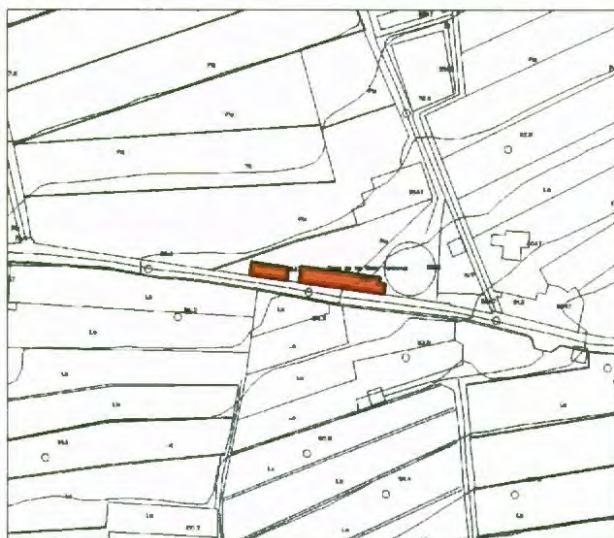


PLANO DE SITUACIÓN E:1/2.000



DATOS IDENTIFICATIVOS EXP. 34

DIRECCIÓN: C/ San Juan de la Degollada, nº 9

NÚCLEO: Entorno Las Cruces-Camino Viejo

DENOMINACIÓN:
Casa de las Siete Ventanas

PROPIEDAD: Público

REFERENCIA CATASTRAL:
38015A00200036

IMAGEN 1



CARACTERÍSTICAS

CRONOLOGÍA:
Siglos XIX-XX

PROTECCIÓN ACTUAL:
Ambiental (Edificio nº 11 Catálogo NNSS)

USO ACTUAL:
Sin Uso

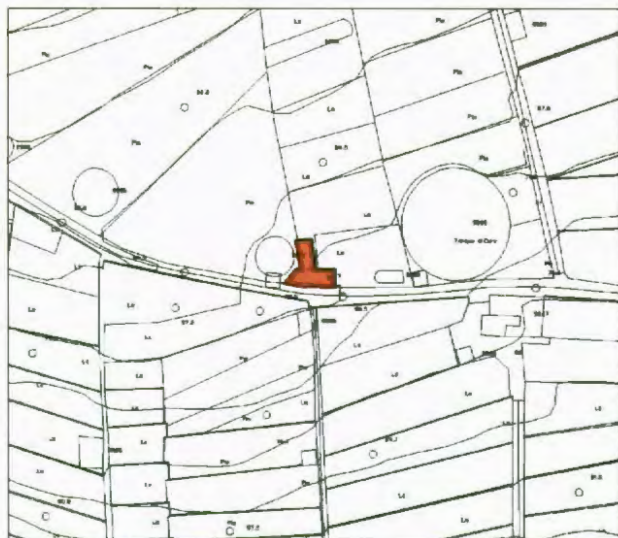
DESCRIPCIÓN:
El inmueble inventariado constituye una valiosa muestra de vivienda de corte urbano fruto de la adaptación a las técnicas tradicionales de los modelos estilísticos que se difunden en las poblaciones canarias en el período de transición del siglo XIX-XX. Al mismo tiempo, por su ubicación, contribuye a aportar riqueza arquitectónica al entorno, configurando el paisaje rural característico.

IMAGEN 2



- 1 OCT 2012

PLANO DE SITUACIÓN E:1/2.000



DATOS IDENTIFICATIVOS EXP. 35

DIRECCIÓN: C/ San Juan de la Degollada, nº 7

NÚCLEO: Entorno Las Cruces-Camino Viejo

DENOMINACIÓN:
Vivienda en el Camino Viejo

PROPIEDAD: Privado

REFERENCIA CATASTRAL:
001006600 CS23G

IMAGEN 1



CARACTERÍSTICAS

CRONOLOGÍA:
Siglos XIX-XX

PROTECCIÓN ACTUAL:
Ambiental (Edificio nº 9 Catálogo NNSS)

USO ACTUAL:
Residencial

DESCRIPCIÓN:
El inmueble inventariado es una buena muestra de arquitectura tradicional pues conserva suficientemente inalteradas las principales características definitorias de la tipología, sistemas constructivos, acabados y elementos formales propios de la misma. Al mismo tiempo, por su ubicación, contribuye a aportar riqueza arquitectónica al entorno, configurando el paisaje rural característico.
Incluido en el Diagnóstico del Patrimonio Cultural de Garachico elaborado por el Cabildo Insular de Tenerife con la denominación: Camino Viejo VII.

IMAGEN 2



- 1 OCT 2012

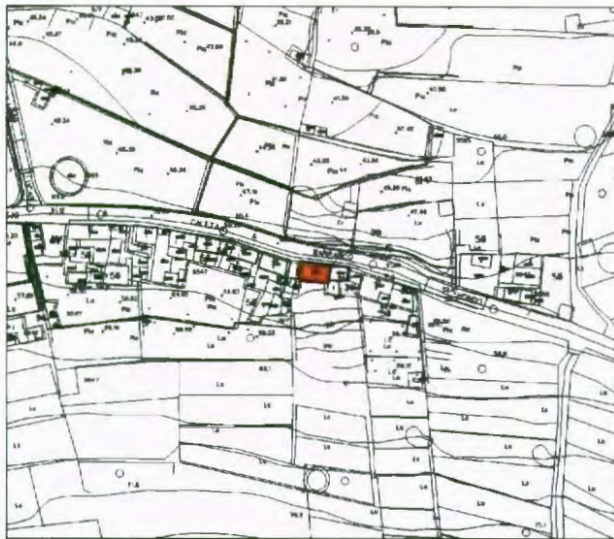
PLANO DE SITUACIÓN	E:1/2.000	DATOS IDENTIFICATIVOS	EXP. 36
		DIRECCIÓN:	Camino Viejo, nº 20
		NÚCLEO:	Camino Viejo
		DENOMINACIÓN:	Vivienda en el Camino Viejo
		PROPIEDAD:	Privado
		REFERENCIA CATASTRAL:	001004400 CS23G
IMAGEN 1	CARACTERÍSTICAS		
		CRONOLOGÍA:	Primer cuarto del siglo XX
		PROTECCIÓN ACTUAL:	Ninguna
		USO ACTUAL:	Residencial
		<p data-bbox="921 1406 1538 1768">DESCRIPCIÓN: El inmueble inventariado constituye una valiosa muestra de vivienda de corte urbano fruto de la adaptación a las técnicas tradicionales de los modelos estilísticos que se difunden en las poblaciones canarias en el período de transición del siglo XIX-XX. Al mismo tiempo, por su ubicación, contribuye a aportar riqueza arquitectónica al entorno, configurando el paisaje urbano característico.</p> <div data-bbox="959 1834 1301 2208" style="text-align: right;">  <p data-bbox="1108 2151 1268 2191">- 1 OCT 2012</p> </div>	IMAGEN 2
			

PLANO DE SITUACIÓN	E:1/2.000	DATOS IDENTIFICATIVOS	EXP. 37			
		DIRECCIÓN: Camino Viejo, nº 22	NÚCLEO: Camino Viejo			
		DENOMINACIÓN: Vivienda en el Camino Viejo		PROPIEDAD: Privado		
		REFERENCIA CATASTRAL: 001004500 CS23G		CARACTERÍSTICAS		
		IMAGEN 1 		CRONOLOGÍA: Primer cuarto del siglo XX	PROTECCIÓN ACTUAL: Ninguna	
USO ACTUAL: Residencial				DESCRIPCIÓN: El inmueble inventariado constituye una valiosa muestra de vivienda de corte urbano fruto de la adaptación a las técnicas tradicionales de los modelos estilísticos que se difunden en las poblaciones canarias en el período de transición del siglo XIX-XX. Al mismo tiempo, por su ubicación, contribuye a aportar riqueza arquitectónica al entorno, configurando el paisaje urbano característico.		
IMAGEN 2 						

PLANO DE SITUACIÓN	E:1/2.000	DATOS IDENTIFICATIVOS	EXP. 38	
		DIRECCIÓN: Camino Viejo, nº 24	NÚCLEO: Camino Viejo	
		DENOMINACIÓN: Vivienda en el Camino Viejo	PROPIEDAD: Privado	
		REFERENCIA CATASTRAL: 001004600 CS23G		
		IMAGEN 1	CARACTERÍSTICAS	
			CRONOLOGÍA: Primer cuarto del siglo XX	
PROTECCIÓN ACTUAL: Ninguna				
USO ACTUAL: Residencial				
DESCRIPCIÓN: El inmueble inventariado constituye una valiosa muestra de vivienda de corte urbano fruto de la adaptación a las técnicas tradicionales de los modelos estilísticos que se difunden en las poblaciones canarias en el período de transición del siglo XIX-XX. Al mismo tiempo, por su ubicación, contribuye a aportar riqueza arquitectónica al entorno, configurando el paisaje urbano característico.				
IMAGEN 2				
				

PLANO DE SITUACIÓN

E:1/2.000



DATOS IDENTIFICATIVOS

EXP. 39

DIRECCIÓN: Camino Viejo, nº 28

NÚCLEO: Camino Viejo

DENOMINACIÓN:
Vivienda en el Camino Viejo

PROPIEDAD: Privado

REFERENCIA CATASTRAL:
001004800 CS23G

IMAGEN 1



CARACTERÍSTICAS

CRONOLOGÍA:
Primer cuarto del siglo XXPROTECCIÓN ACTUAL:
NingunaUSO ACTUAL:
Residencial

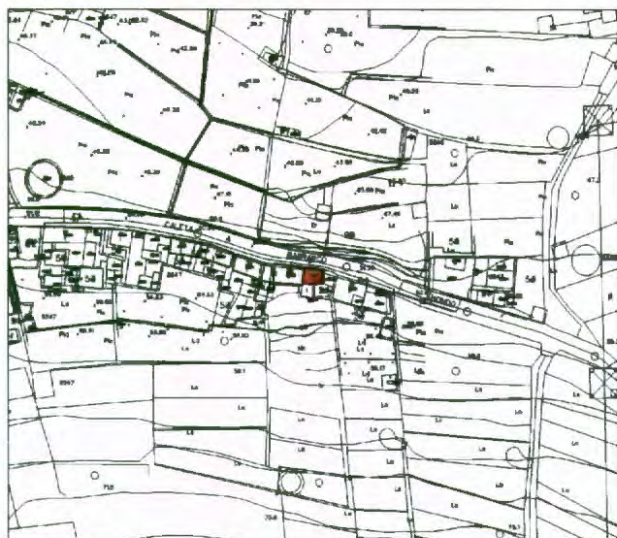
DESCRIPCIÓN:
El inmueble inventariado constituye una valiosa muestra de vivienda de corte urbano fruto de la adaptación a las técnicas tradicionales de los modelos estilísticos que se difunden en las poblaciones canarias en el período de transición del siglo XIX-XX. Al mismo tiempo, por su ubicación, contribuye a aportar riqueza arquitectónica al entorno, configurando el paisaje urbano característico.

IMAGEN 2



1 OCT 2012

PLANO DE SITUACIÓN E:1/2.000



DATOS IDENTIFICATIVOS EXP. 40

DIRECCIÓN: Camino Viejo, nº 30

NÚCLEO: Camino Viejo

DENOMINACIÓN: Vivienda en el Camino Viejo

PROPIEDAD: Privado

REFERENCIA CATASTRAL: 001004900 CS23G

IMAGEN 1



CARACTERÍSTICAS

CRONOLOGÍA: Primer cuarto del siglo XX

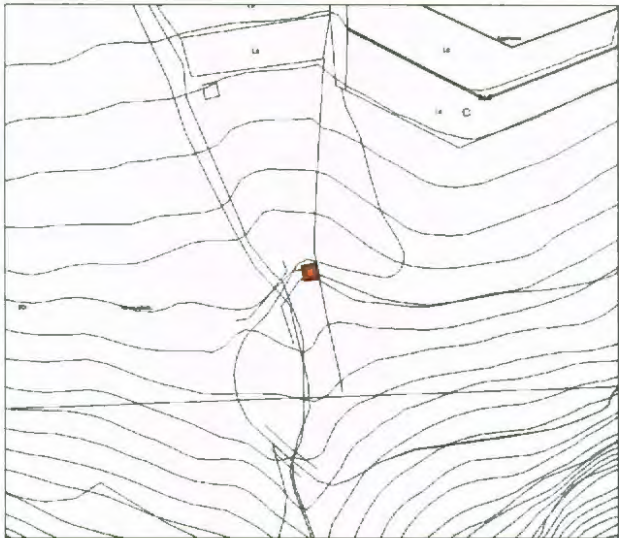



PROTECCIÓN ACTUAL: Ninguna

USO ACTUAL: Residencial

DESCRIPCIÓN:
 El inmueble inventariado constituye una valiosa muestra de vivienda de corte urbano fruto de la adaptación a las técnicas tradicionales de los modelos estilísticos que se difunden en las poblaciones canarias en el periodo de transición del siglo XIX-XX. Al mismo tiempo, por su ubicación, contribuye a aportar riqueza arquitectónica al entorno, configurando el paisaje urbano característico.

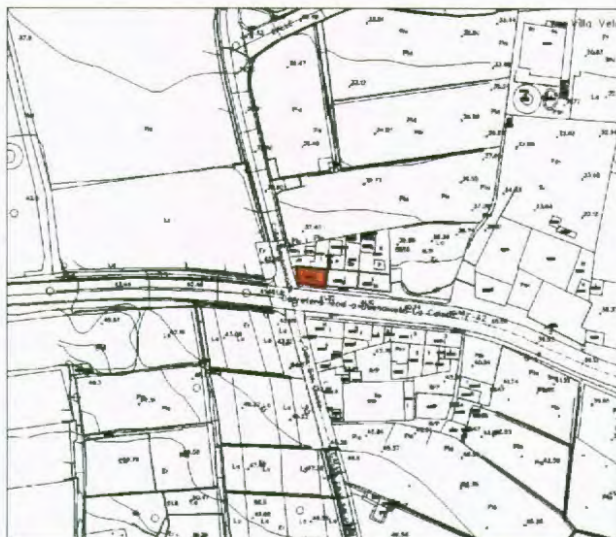
IMAGEN 2



<p>PLANO DE SITUACIÓN E:1/2.000</p>	<p>DATOS IDENTIFICATIVOS EXP. 41</p>
	<p>DIRECCIÓN: Camino Viejo, s/n</p>
	<p>NÚCLEO: Camino Viejo</p>
	<p>DENOMINACIÓN: Edificación en el Camino Viejo</p>
	<p>PROPIEDAD: Privado</p>
<p>IMAGEN 1</p>	<p>REFERENCIA CATASTRAL: 38015A00300001</p>
	<p>CARACTERÍSTICAS</p>
	<p>CRONOLOGÍA: Siglo XX</p>
	<p>PROTECCIÓN ACTUAL: Ninguna</p>
<p>IMAGEN 2</p>	<p>USO ACTUAL: Sin Uso</p>
	<p>DESCRIPCIÓN: A pesar de su mal estado de conservación, el inmueble inventariado es una buena muestra de arquitectura tradicional en su variante más humilde pues conserva suficientemente inalteradas las principales características definitorias de la tipología y sistemas constructivos propios de la misma. Al mismo tiempo, por su ubicación, contribuye a aportar riqueza arquitectónica al entorno, configurando el paisaje rural característico.</p>
	<p>  1 OCT 2012 </p>

PLANO DE SITUACIÓN

E:1/2.000



DATOS IDENTIFICATIVOS

EXP. 42

DIRECCIÓN: Ctra. Icod a Buenavista, nº 18

NÚCLEO: La Caleta de Interián

DENOMINACIÓN:
Vivienda en La Caleta de Interián

PROPIEDAD: Privado

REFERENCIA CATASTRAL:
001000300 CS23G

IMAGEN 1



CARACTERÍSTICAS

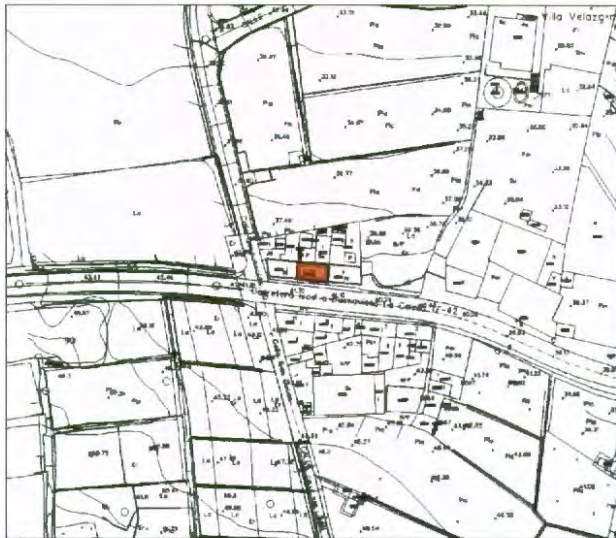
CRONOLOGÍA:
Primer cuarto del siglo XXPROTECCIÓN ACTUAL:
Ambiental (Edificio nº 9 Catálogo NNSS)USO ACTUAL:
ResidencialDESCRIPCIÓN:
El inmueble inventariado constituye una valiosa muestra de vivienda de corte urbano fruto de la adaptación a las técnicas tradicionales de los modelos estilísticos que se difunden en las poblaciones canarias en el periodo de transición del siglo XIX-XX. Al mismo tiempo, por su ubicación, contribuye a aportar riqueza arquitectónica al entorno, configurando el paisaje urbano característico.

IMAGEN 2



- 1 OCT 2012

PLANO DE SITUACIÓN E:1/2.000



DATOS IDENTIFICATIVOS EXP. 43

DIRECCIÓN: Ctra. Icod a Buenavista, nº 16

NÚCLEO: La Caleta de Interián

DENOMINACIÓN:
Vivienda en La Caleta de Interián

PROPIEDAD: Privado

REFERENCIA CATASTRAL:
001000400 CS23G

IMAGEN 1



CARACTERÍSTICAS

CRONOLOGÍA:
Primer cuarto del siglo XX

PROTECCIÓN ACTUAL:
Ambiental (Edificio nº 7 Catálogo NNSS)

USO ACTUAL:
Residencial

DESCRIPCIÓN:
El inmueble inventariado constituye una valiosa muestra de vivienda de corte urbano fruto de la adaptación a las técnicas tradicionales de los modelos estilísticos que se difunden en las poblaciones canarias en el periodo de transición del siglo XIX-XX. Al mismo tiempo, por su ubicación, contribuye a aportar riqueza arquitectónica al entorno, configurando el paisaje urbano característico

IMAGEN 2



1 OCT 2012

PLANO DE SITUACIÓN E:1/2.000

IMAGEN 1

IMAGEN 2

DATOS IDENTIFICATIVOS	EXP. 44
DIRECCIÓN:	Ctra. Icod a Buenavista, nº 14
NÚCLEO:	La Caleta de Interián
DENOMINACIÓN:	Vivienda en La Caleta de Interián
PROPIEDAD:	Privado
REFERENCIA CATASTRAL:	001000900 CS23G
	001000900 CS23G
CARACTERÍSTICAS	
CRONOLOGÍA:	Primer cuarto del siglo XX
PROTECCIÓN ACTUAL:	Ambiental (Edificio nº 6 Catálogo NNSS)
USO ACTUAL:	Residencial
DESCRIPCIÓN:	
<p>El inmueble inventariado constituye una valiosa muestra de vivienda de corte urbano fruto de la adaptación a las técnicas tradicionales de los modelos estilísticos que se difunden en las poblaciones canarias en el periodo de transición del siglo XIX-XX. Al mismo tiempo, por su ubicación, contribuye a aportar riqueza arquitectónica al entorno, configurando el paisaje urbano característico.</p>	

PLANO DE SITUACIÓN	E:1/2.000	DATOS IDENTIFICATIVOS	EXP. 45
		DIRECCIÓN: C/ San Andrés, nº 4	NÚCLEO: La Caleta de Interián
		DENOMINACIÓN: Vivienda en La Caleta de Interián	
		PROPIEDAD: Privado	
		REFERENCIA CATASTRAL: 4495905 CS2349N	
		IMAGEN 1 	CARACTERÍSTICAS
CRONOLOGÍA: Primer cuarto del siglo XX			
PROTECCIÓN ACTUAL: Ninguna			
USO ACTUAL: Residencial			
IMAGEN 2 	DESCRIPCIÓN: El inmueble inventariado constituye una valiosa muestra de vivienda de corte urbano fruto de la adaptación a las técnicas tradicionales de los modelos estilísticos que se difunden en las poblaciones canarias en el período de transición del siglo XIX-XX. Al mismo tiempo, por su ubicación, contribuye a aportar riqueza arquitectónica al entorno, configurando el paisaje urbano característico.		
			

<p>PLANO DE SITUACIÓN E:1/2.000</p>	<p>DATOS IDENTIFICATIVOS EXP. 46</p>
	<p>DIRECCIÓN: C/ San Andrés, nº 6-8</p>
	<p>NÚCLEO: La Caleta de Interián</p>
	<p>DENOMINACIÓN: Edificación en La Caleta de Interián</p>
	<p>PROPIEDAD: Privado</p>
	<p>REFERENCIA CATASTRAL: 4495906 CS2349N</p>
<p>IMAGEN 1</p>	<p>CARACTERÍSTICAS</p>
	<p>CRONOLOGÍA: Primer cuarto del siglo XX</p>
	<p>PROTECCIÓN ACTUAL: Ninguna</p>
	<p>USO ACTUAL: Dependencias anejas a vivienda</p>
<p>IMAGEN 2</p>	<p>DESCRIPCIÓN: El inmueble inventariado constituye una interesante muestra de arquitectura de corte urbano fruto de la adaptación a las técnicas tradicionales de los modelos estilísticos que se difunden en las poblaciones canarias en el período de transición del siglo XIX-XX. Al mismo tiempo, por su ubicación, contribuye a aportar riqueza arquitectónica al entorno, configurando el paisaje urbano característico</p> <div style="text-align: right;">   <p>OCT 2012</p> </div>
	

PLANO DE SITUACIÓN	E:1/2.000	DATOS IDENTIFICATIVOS	EXP. 47
		DIRECCIÓN: C/ San Andrés, nº 14	NÚCLEO: La Caleta de Interián
		DENOMINACIÓN: Vivienda en La Caleta de Interián	
		PROPIEDAD: Privado	
		REFERENCIA CATASTRAL: 4495909 CS2349N	
IMAGEN 1		CARACTERÍSTICAS	
		CRONOLOGÍA: Primer cuarto del siglo XX	
		PROTECCIÓN ACTUAL: Ninguna	
		USO ACTUAL: Residencial	
IMAGEN 2		DESCRIPCIÓN:	
		<p>El inmueble inventariado constituye una valiosa muestra de vivienda de corte urbano fruto de la adaptación a las técnicas tradicionales de los modelos estilísticos que se difunden en las poblaciones canarias en el período de transición del siglo XIX-XX. Al mismo tiempo, por su ubicación, contribuye a aportar riqueza arquitectónica al entorno, configurando el paisaje urbano característico.</p>	
			

PLANO DE SITUACIÓN E:1/2.000



DATOS IDENTIFICATIVOS EXP. 48

DIRECCIÓN: C/ San Andrés, nº 22

NÚCLEO: La Caleta de Interián

DENOMINACIÓN:
Vivienda en La Caleta de Interián

PROPIEDAD: Privado

REFERENCIA CATASTRAL:
4496908 CS2349N

IMAGEN 1



CARACTERÍSTICAS

CRONOLOGÍA:
Primer cuarto del siglo XX

PROTECCIÓN ACTUAL:
Ninguna

USO ACTUAL:
Residencial





DESCRIPCIÓN:
El inmueble inventariado constituye una valiosa muestra de vivienda de corte urbano fruto de la adaptación a las técnicas tradicionales de los modelos estilísticos que se difunden en las poblaciones canarias en el período de transición del siglo XIX-XX. Al mismo tiempo, por su ubicación, contribuye a aportar riqueza arquitectónica al entorno, configurando el paisaje urbano característico.

IMAGEN 2



Handwritten signature and official blue ink stamp of the Ayuntamiento de Garachico, Tenerife.

- 1 OCT 2012

PLANO DE SITUACIÓN	E:1/2.000	DATOS IDENTIFICATIVOS	EXP. 49
		<p>DIRECCIÓN: C/ San José, nº 4</p>	<p>NÚCLEO: La Caleta de Interián</p>
<p>IMAGEN 1</p>		<p>CARACTERÍSTICAS</p>	
		<p>CRONOLOGÍA: Primer cuarto del siglo XX</p>	
<p>IMAGEN 2</p>		<p>PROTECCIÓN ACTUAL: Ninguna</p>	
		<p>USO ACTUAL: Residencial</p>	
<p>DESCRIPCIÓN: El inmueble inventariado constituye una valiosa muestra de vivienda de corte urbano fruto de la adaptación a las técnicas tradicionales de los modelos estilísticos que se difunden en las poblaciones canarias en el período de transición del siglo XIX-XX. Al mismo tiempo, por su ubicación, contribuye a aportar riqueza arquitectónica al entorno, configurando el paisaje urbano característico.</p>		<div style="text-align: right;">  <p>- 1 OCT 2012</p> </div>	

PLANO DE SITUACIÓN E:1/2.000



DATOS IDENTIFICATIVOS EXP. 50

DIRECCIÓN: C/ San Andrés, nº 11

NÚCLEO: La Caleta de Interián

DENOMINACIÓN:
Vivienda en La Caleta de Interián

PROPIEDAD: Privado

REFERENCIA CATASTRAL:
4495302 CS2349N

IMAGEN 1



CARACTERÍSTICAS

CRONOLOGÍA:
Primer cuarto del siglo XX

PROTECCIÓN ACTUAL:
Ninguna



USO ACTUAL:
Residencial

DESCRIPCIÓN:
El inmueble inventariado constituye una valiosa muestra de vivienda de corte urbano fruto de la adaptación a las técnicas tradicionales de los modelos estilísticos que se difunden en las poblaciones canarias en el período de transición del siglo XIX-XX. Al mismo tiempo, por su ubicación, contribuye a aportar riqueza arquitectónica al entorno, configurando el paisaje urbano característico.

IMAGEN 2



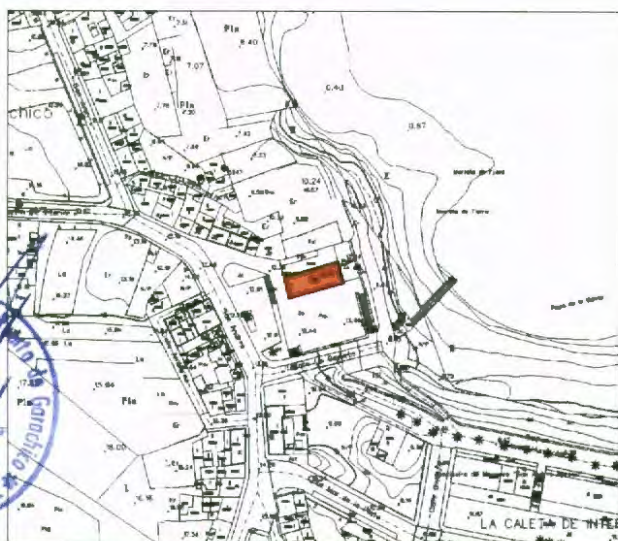
PLANO DE SITUACIÓN	E:1/2.000	DATOS IDENTIFICATIVOS	EXP. 51		
		DIRECCIÓN: C/ San Andrés, nº 26	NÚCLEO: La Caleta de Interián		
		DENOMINACIÓN: Vivienda en La Caleta de Interián		PROPIEDAD: Privado	
		REFERENCIA CATASTRAL: 4499713 CS2349N		CARACTERÍSTICAS	
		IMAGEN 1 		CRONOLOGÍA: Primer cuarto del siglo XX	PROTECCIÓN ACTUAL: Ninguna
USO ACTUAL: Residencial				DESCRIPCIÓN: El inmueble inventariado constituye una valiosa muestra de vivienda de corte urbano fruto de la adaptación a las técnicas tradicionales de los modelos estilísticos que se difunden en las poblaciones canarias en el período de transición del siglo XIX-XX. Al mismo tiempo, por su ubicación, contribuye a aportar riqueza arquitectónica al entorno, configurando el paisaje urbano característico.	
IMAGEN 2 					

PLANO DE SITUACIÓN	E:1/2.000	DATOS IDENTIFICATIVOS	EXP. 52		
		DIRECCIÓN: C/ Amberes, nº 5	NÚCLEO: La Caleta de Interián		
		DENOMINACIÓN: Vivienda en La Caleta de Interián		PROPIEDAD: Privado	
		REFERENCIA CATASTRAL: 4497205 CS2349N		CARACTERÍSTICAS	
		IMAGEN 1 		CRONOLOGÍA: Primer cuarto del siglo XX	PROTECCIÓN ACTUAL: Ninguna
IMAGEN 2 		USO ACTUAL: Residencial			
		DESCRIPCIÓN: El inmueble inventariado constituye una valiosa muestra de vivienda de corte urbano fruto de la adaptación a las técnicas tradicionales de los modelos estilísticos que se difunden en las poblaciones canarias en el período de transición del siglo XIX-XX. Al mismo tiempo, por su ubicación, contribuye a aportar riqueza arquitectónica al entorno, configurando el paisaje urbano característico.			
		 - 1 OCT 2012			

PLANO DE SITUACIÓN	DATOS IDENTIFICATIVOS
<p style="text-align: right;">E:1/2.000</p> 	<p style="text-align: right;">EXP. 53</p> <p>DIRECCIÓN: C/ San Andrés, nº 17</p> <p>NÚCLEO: La Caleta de Interián</p> <p>DENOMINACIÓN: Vivienda en La Caleta de Interián</p> <p>PROPIEDAD: Privado</p> <p>REFERENCIA CATASTRAL: 4497201 CS2349N</p>
IMAGEN 1	CARACTERÍSTICAS
	<p>CRONOLOGÍA: Primer cuarto del siglo XX</p> <p>PROTECCIÓN ACTUAL: Ninguna</p> <p>USO ACTUAL: Residencial</p> <p>DESCRIPCIÓN: A pesar de las intervenciones recientes que ha experimentado, el inmueble inventariado constituye una valiosa muestra de vivienda de corte urbano fruto de la adaptación a las técnicas tradicionales de los modelos estilísticos que se difunden en las poblaciones canarias en el período de transición del siglo XIX-XX. Al mismo tiempo, por su ubicación, contribuye a aportar riqueza arquitectónica al entorno, configurando el paisaje urbano característico.</p>
IMAGEN 2	 <div style="text-align: right;">  <p>- 1 OCT 2012</p> </div>

PLANO DE SITUACIÓN

E:1/2.000



DATOS IDENTIFICATIVOS

EXP. 54

DIRECCIÓN: C/ San Andrés, nº 32

NÚCLEO: La Caleta de Interián

DENOMINACIÓN:
Iglesia de San Andrés Apóstol

PROPIEDAD: Privado

REFERENCIA CATASTRAL:
4497402 CS2349N

IMAGEN 1



CARACTERÍSTICAS

CRONOLOGÍA:
Siglos XVI-XXPROTECCIÓN ACTUAL:
Conjunto Histórico de GarachicoUSO ACTUAL:
Religioso

IMAGEN 2



DESCRIPCIÓN:

Si bien la fundación de este templo se remonta a la primera mitad del siglo XVI, el inmueble ha experimentado a lo largo de su historia profundas reformas que han modificado sensiblemente sus dimensiones y traza original. En especial cabe señalar las intervenciones efectuadas en el siglo XX, como consecuencia de las cuales le fue adosada un campanario de obra en el extremo N de la fachada, al igual que se prolongó la nave en su extremo E para dar lugar a diferentes dependencias parroquiales. No obstante, el edificio mantiene inalteradas algunas características arquitectónicas y constructivas que rememoran su pasado y que son las propias de los templos de su clase. En este sentido, puede señalarse la configuración en una sola nave de planta rectangular, ejecutada mediante muros de carga de mampostería ordinaria que soportan una cubierta a dos aguas sobre hastiales de fábrica, cuya armadura conserva algunos elementos antiguos y se remata con teja

PLANO DE SITUACIÓN E:1/2.000



DATOS IDENTIFICATIVOS EXP. 55

DIRECCIÓN:	C/ San Andrés, nº 34
NÚCLEO:	La Caleta de Interián
DENOMINACIÓN:	Vivienda en La Caleta de Interián
PROPIEDAD:	Privado
REFERENCIA CATASTRAL:	4497404 CS2349N

IMAGEN 1



CARACTERÍSTICAS

CRONOLOGÍA:	Siglos XIX-XX
PROTECCIÓN ACTUAL:	Ninguna
USO ACTUAL:	Residencial

IMAGEN 2



DESCRIPCIÓN:
 El inmueble inventariado constituye una valiosa muestra de vivienda de corte urbano fruto de la adaptación a las técnicas tradicionales de los modelos estilísticos que se difunden en las poblaciones canarias en el período de transición del siglo XIX-XX. Al mismo tiempo, por su ubicación, contribuye a aportar riqueza arquitectónica al entorno, configurando el paisaje urbano característico.

- 1 OCT 2012

PLANO DE SITUACIÓN E:1/2.000

DATOS IDENTIFICATIVOS	EXP. 56
DIRECCIÓN:	C/ San Andrés, nº 36
NÚCLEO:	La Caleta de Interián
DENOMINACIÓN:	Vivienda en La Caleta de Interián
PROPIEDAD:	Privado
REFERENCIA CATASTRAL:	4497405 CS2349N

IMAGEN 1

CARACTERÍSTICAS	
CRONOLOGÍA:	Siglos XIX-XX
PROTECCIÓN ACTUAL:	Ninguna
USO ACTUAL:	Residencial
DESCRIPCIÓN:	El inmueble inventariado constituye una valiosa muestra de vivienda de corte urbano fruto de la adaptación a las técnicas tradicionales de los modelos estilísticos que se difunden en las poblaciones canarias en el período de transición del siglo XIX-XX. Al mismo tiempo, por su ubicación, contribuye a aportar riqueza arquitectónica al entorno, configurando el paisaje urbano característico.

IMAGEN 2

- 1 OCT 2012



DATOS IDENTIFICATIVOS	EXP. 57
DIRECCIÓN:	Finca Malpaís, nº 11
NÚCLEO:	El Guincho
DENOMINACIÓN:	Hotel El Patio
PROPIEDAD:	Privado
REFERENCIA CATASTRAL:	000513800 CS23H



CARACTERÍSTICAS	
CRONOLOGÍA:	Siglos XVIII-XIX
PROTECCIÓN ACTUAL:	Integral (Nº 4 Catálogo NNSS)
USO ACTUAL:	Turístico rural



DESCRIPCIÓN:

A pesar de haber sufrido intervenciones recientes, el inmueble inventariado es una muestra muy relevante de arquitectura tradicional en su variante más compleja y conserva suficientemente inalteradas las principales características definitorias de la tipología, sistemas constructivos, acabados y elementos formales propios de la misma. Al mismo tiempo, por su ubicación, contribuye a aportar riqueza arquitectónica al entorno, configurando el paisaje rural característico.

Incluido en el Diagnóstico del Patrimonio Cultural de Garachico elaborado por el Cabildo Insular de Tenerife con la denominación: El Guincho XVII.

- 1 OCT 2012

PLANO DE SITUACIÓN	E:1/2.000	DATOS IDENTIFICATIVOS	EXP. 58
		DIRECCIÓN: Finca Malpaís, nº 9	NÚCLEO: El Guincho
		DENOMINACIÓN: Iglesia de Nuestra Señora de la Consolación	PROPIEDAD: Privado
		REFERENCIA CATASTRAL: 000502400 CS23H	
		IMAGEN 1	
		CRONOLOGÍA: Siglo XVIII	PROTECCIÓN ACTUAL: B.I.C. (elemento aislado del Conjunto Histórico)
		USO ACTUAL: Religioso	
		DESCRIPCIÓN: <p>El templo fue construido para dar servicio a la cercana hacienda y su entorno y consiste en una única nave de planta rectangular construida mediante muros de carga de mampostería que soportan una cubierta a cuatro aguas rematada con teja curva. En fecha posterior a su fábrica original se adosa en su lado norte un edificio con las mismas características constructivas que es utilizado como sacristía y para otras funciones. La fachada es plana y presenta como único hueco el acceso bajo arco de medio punto todo ello enmarcado en cantería. Sobre el eje central de este y rompiendo el alero de la cubierta se ubica una espadaña, también de cantería, con un único hueco y que se remata con una cruz sobre gólgota. A pesar de haber experimentado sensibles reformas, el edificio conserva inalteradas las características principales de su configuración original al igual que, por su ubicación, contribuye a aportar riqueza arquitectónica al entorno.</p>	
IMAGEN 2			
PLAN GENERAL DE ORDENACIÓN (T.R.)			

PLANO DE SITUACIÓN	E:1/2.000	DATOS IDENTIFICATIVOS		EXP. 59
		DIRECCIÓN: Finca Malpaís, nº 7		
		NÚCLEO: El Guincho		
		DENOMINACIÓN: Inmueble en El Guincho		
		PROPIEDAD: Privado		
		REFERENCIA CATASTRAL: 000502600 CS23H		
IMAGEN 1		CARACTERÍSTICAS		
		CRONOLOGÍA: Siglos XIX-XX		
PROTECCIÓN ACTUAL: Ambiental (Nº 3 Catálogo NNSS)				
		USO ACTUAL: Residencial		
		DESCRIPCIÓN: El edificio ha experimentado importantes reformas en huecos e interiores que han desvirtuado parte de sus valores patrimoniales, si bien conserva la volumetría de la nave original así como presenta aquellos elementos constructivos que le eran propios en origen. Por su ubicación contribuye a la conformación del paisaje característico. Incluido en el Diagnóstico del Patrimonio Cultural de Garachico elaborado por el Cabildo Insular de Tenerife con la denominación: El Guincho XX.		
				
		- 1 OCT 2012		



DATOS IDENTIFICATIVOS	EXP. 60
DIRECCIÓN:	C/ La Coronela, nº 26
NÚCLEO:	El Guincho
DENOMINACIÓN:	Vivienda en El Guincho
PROPIEDAD:	Privado
REFERENCIA CATASTRAL:	000503500 CS23H



CARACTERÍSTICAS	
CRONOLOGÍA:	Siglo XIX-XX
PROTECCIÓN ACTUAL:	Ninguna
USO ACTUAL:	Residencial



DESCRIPCIÓN:
 El inmueble inventariado constituye una valiosa muestra de vivienda de corte urbano fruto de la adaptación a las técnicas tradicionales de los modelos estilísticos que se difunden en las poblaciones canarias en el periodo de transición del siglo XIX-XX. Al mismo tiempo, por su ubicación, contribuye a aportar riqueza arquitectónica al entorno, configurando el paisaje urbano característico.

PLANO DE SITUACIÓN E:1/2.000



DATOS IDENTIFICATIVOS EXP. 61

DIRECCIÓN: C/ La Coronela, nº 24

NÚCLEO: El Guincho

DENOMINACIÓN: Vivienda en El Guincho

PROPIEDAD: Privado

REFERENCIA CATASTRAL: 000503400 CS23H

IMAGEN 1



CARACTERÍSTICAS

CRONOLOGÍA: Siglo XIX-XX

PROTECCIÓN ACTUAL: Ninguna

USO ACTUAL: Residencial

DESCRIPCIÓN:
 El inmueble inventariado constituye una valiosa muestra de vivienda de corte urbano fruto de la adaptación a las técnicas tradicionales de los modelos estilísticos que se difunden en las poblaciones canarias en el período de transición del siglo XIX-XX. Al mismo tiempo, por su ubicación, contribuye a aportar riqueza arquitectónica al entorno, configurando el paisaje urbano característico.

IMAGEN 2



Ayuntamiento de La Villa y Puerto de Garachico
 - 1 OCT 2012

PLANO DE SITUACIÓN	E:1/2.000	DATOS IDENTIFICATIVOS	EXP. 62
		DIRECCIÓN: Ctra. Icod a Buenavista, nº 47	
		NÚCLEO: El Guincho	
		DENOMINACIÓN: Conjunto en El Guincho	
		PROPIEDAD: Privado	
		REFERENCIA CATASTRAL: 000505800 CS23H	
IMAGEN 1	CARACTERÍSTICAS		
	CRONOLOGÍA: Siglo XVIII-XIX		
	PROTECCIÓN ACTUAL: Ambiental (Edificio nº 1 Catálogo NNSS)		
	USO ACTUAL: Residencial		
	DESCRIPCIÓN: El inmueble inventariado es una muestra muy relevante de arquitectura tradicional en su variante más compleja y conserva suficientemente inalteradas las principales características definitorias de la tipología, sistemas constructivos, acabados y elementos formales propios de la misma. Al mismo tiempo, por su ubicación, contribuye a aportar riqueza arquitectónica al entorno, configurando el paisaje rural característico. Incluido en el Diagnóstico del Patrimonio Cultural de Garachico elaborado por el Cabildo Insular de Tenerife con la denominación: El Guincho I.		
IMAGEN 2			

- 1 OCT 2012

PLANO DE SITUACIÓN

E: 1/2.000



DATOS IDENTIFICATIVOS

EXP. 63

DIRECCIÓN: C/ El Volcán, nº 3

NÚCLEO: El Guincho

DENOMINACIÓN: Vivienda en El Guincho

PROPIEDAD: Privado

REFERENCIA CATASTRAL: 000505800 CS23H

IMAGEN 1



CARACTERÍSTICAS

CRONOLOGÍA: Siglos XIX-XX

PROTECCIÓN ACTUAL: Ninguna

USO ACTUAL: Residencial

IMAGEN 2



DESCRIPCIÓN:

El inmueble inventariado constituye una valiosa muestra de vivienda de corte urbano fruto de la adaptación a las técnicas tradicionales de los modelos estilísticos que se difunden en las poblaciones canarias en el período de transición del siglo XIX-XX. Al mismo tiempo, por su ubicación, contribuye a aportar riqueza arquitectónica al entorno, configurando el paisaje urbano característico.



- 1 OCT 2012

PLANO DE SITUACIÓN E:1/2.000



DATOS IDENTIFICATIVOS EXP. 64

DIRECCIÓN: C/ El Volcán, nº 1

NÚCLEO: El Guincho

DENOMINACIÓN: Vivienda en El Guincho

PROPIEDAD: Privado

REFERENCIA CATASTRAL: 000504600 CS23H

IMAGEN 1



CARACTERÍSTICAS

CRONOLOGÍA: Siglos XIX-XX

PROTECCIÓN ACTUAL: Ninguna

USO ACTUAL: Residencial

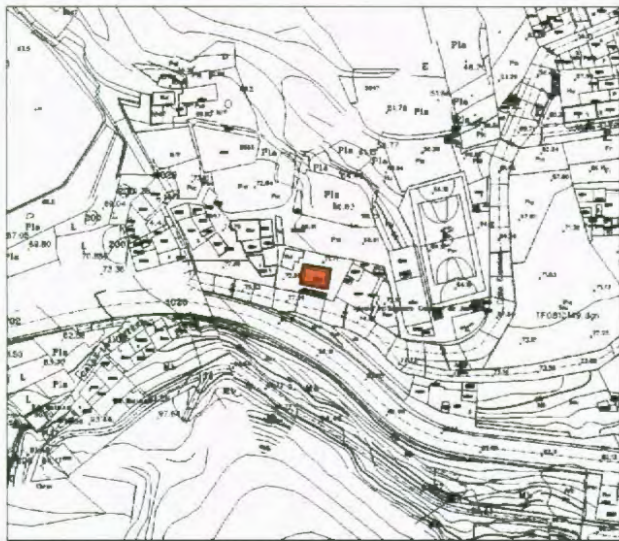
IMAGEN 2



DESCRIPCIÓN:
 El inmueble inventariado constituye una valiosa muestra de vivienda de corte urbano fruto de la adaptación a las técnicas tradicionales de los modelos estilísticos que se difunden en las poblaciones canarias en el periodo de transición del siglo XIX-XX. Al mismo tiempo, por su ubicación, contribuye a aportar riqueza arquitectónica al entorno, configurando el paisaje urbano característico.
 Includo en el Diagnóstico del Patrimonio Cultural de Garachico elaborado por el Cabildo Insular de Tenerife con la denominación: El Guincho XXX.



PLANO DE SITUACIÓN E:1/2.000



DATOS IDENTIFICATIVOS EXP. 65

DIRECCIÓN:	C/ Camino Viejo, nº 3
NÚCLEO:	El Guincho
DENOMINACIÓN:	Vivienda en El Guincho
PROPIEDAD:	Privado
REFERENCIA CATASTRAL:	000507100 CS23H

IMAGEN 1



CARACTERÍSTICAS

CRONOLOGÍA:	Siglos XIX-XX
PROTECCIÓN ACTUAL:	Ninguna
USO ACTUAL:	Sin Uso

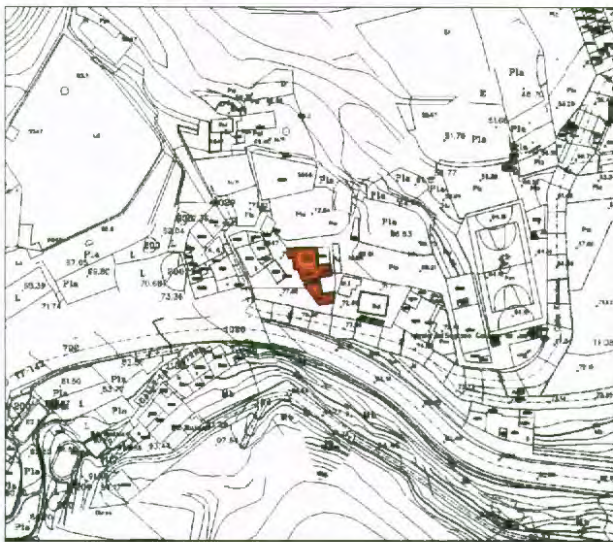
IMAGEN 2



DESCRIPCIÓN:
 A pesar de su mal estado de conservación, el inmueble inventariado es una buena muestra de arquitectura tradicional en su variante más humilde pues preserva suficientemente inalteradas las principales características definitorias de la tipología y sistemas constructivos propios de la misma. Al mismo tiempo, por su ubicación, contribuye a aportar riqueza arquitectónica al entorno, configurando el paisaje rural característico.

PLANO DE SITUACIÓN

E:1/2.000

**DATOS IDENTIFICATIVOS**

EXP. 66

DIRECCIÓN: C/ Camino Viejo, nº 1**NÚCLEO:** El Guincho**DENOMINACIÓN:** Vivienda en El Guincho**PROPIEDAD:** Privado**REFERENCIA CATASTRAL:** 38015A00100129**IMAGEN 1****CARACTERÍSTICAS****CRONOLOGÍA:** Siglos XIX-XX**PROTECCIÓN ACTUAL:** Ninguna**USO ACTUAL:** Residencial**DESCRIPCIÓN:**

A pesar de su mal estado de conservación, el inmueble inventariado es una buena muestra de arquitectura tradicional en su variante más humilde pues preserva suficientemente inalteradas las principales características definitorias de la tipología y sistemas constructivos propios de la misma. Al mismo tiempo, por su ubicación, contribuye a aportar riqueza arquitectónica al entorno, configurando el paisaje rural característico.

Incluido en el Diagnóstico del Patrimonio Cultural de Garachico elaborado por el Cabildo Insular de Tenerife con la denominación: El Guincho XXVI.

IMAGEN 2

PLANO DE SITUACIÓN	E:1/2.000	DATOS IDENTIFICATIVOS	EXP. 67
		DIRECCIÓN: C/ Real, nº 2	
		NÚCLEO: El Genovés	
		DENOMINACIÓN: Vivienda en El Genovés	
		PROPIEDAD: Privado	
		REFERENCIA CATASTRAL: 001501600 CS23H	
IMAGEN 1 	CARACTERÍSTICAS CRONOLOGÍA: Siglos XIX-XX PROTECCIÓN ACTUAL: Ninguna USO ACTUAL: Residencial DESCRIPCIÓN: A pesar de haber experimentado intervenciones recientes, el inmueble inventariado es una buena muestra de arquitectura tradicional en su variante más humilde pues preserva suficientemente inalteradas las principales características definitorias de la tipología y sistemas constructivos propios de la misma. Al mismo tiempo, por su ubicación, contribuye a aportar riqueza arquitectónica al entorno, configurando el paisaje rural característico. Incluido en el Diagnóstico del Patrimonio Cultural de Garachico elaborado por el Cabildo Insular de Tenerife con la denominación: Genovés XIV.		
IMAGEN 2  <p data-bbox="550 2168 712 2206">- 1 OCT 2012</p>			

PLANO DE SITUACIÓN E:1/2.000



DATOS IDENTIFICATIVOS EXP. 68

DIRECCIÓN: C/ Real, nº 21A

NÚCLEO: El Genovés

DENOMINACIÓN:
Conjunto de edificaciones en El Genovés

PROPIEDAD: Privado

REFERENCIA CATASTRAL:
9389909 CS2398N

IMAGEN 1



CARACTERÍSTICAS

CRONOLOGÍA: Siglo XIX-XX

PROTECCIÓN ACTUAL: Ninguna

USO ACTUAL: Sin Uso

IMAGEN 2



DESCRIPCIÓN:
A pesar de su mal estado de conservación, el conjunto inventariado es una buena muestra de arquitectura tradicional en su variante más humilde pues conserva suficientemente inalteradas las principales características definitorias de la tipología, sistemas constructivos, acabados y elementos formales propios de la misma. Al mismo tiempo, por su ubicación, contribuye a aportar riqueza arquitectónica al entorno, configurando el paisaje rural característico.

(Handwritten signature and official stamp of the Ayuntamiento de Garachico, Tenerife, dated - 1 OCT 2012)

PLANO DE SITUACIÓN	E:1/2.000	DATOS IDENTIFICATIVOS	EXP. 69		
		DIRECCIÓN: C/ Real, nº 23A-25A	NÚCLEO: El Genovés		
		DENOMINACIÓN: Conjunto de edificaciones en El Genovés		PROPIEDAD: Privado	
		REFERENCIA CATASTRAL: 9389910-11 CS2398N		CARACTERÍSTICAS	
		IMAGEN 1 		CRONOLOGÍA: Siglo XIX-XX	PROTECCIÓN ACTUAL: Ninguna
				USO ACTUAL: Sin Uso	
IMAGEN 2 					
PLAN GENERAL DE ORDENACIÓN (T.R.)		- 1 OCT 2012			
PLAN GENERAL DE ORDENACIÓN (T.R.)		JULIO 2012			



DATOS IDENTIFICATIVOS	EXP. 70
DIRECCIÓN:	C/ Real, nº 31
NÚCLEO:	El Genovés
DENOMINACIÓN:	Vivienda en El Genovés
PROPIEDAD:	Privado
REFERENCIA CATASTRAL:	9389913 CS2398N



CARACTERÍSTICAS	
CRONOLOGÍA:	Siglos XIX-XX
PROTECCIÓN ACTUAL:	Ninguna
USO ACTUAL:	Residencial



DESCRIPCIÓN:
 A pesar de las intervenciones recientes que han afectado notablemente a la tipología edificatoria, el conjunto muestra inalteradas las principales características definitorias de la arquitectura tradicional, al igual que por su ubicación contrinuye a la conformación del paisaje urbano característico.
 Incluido en el Diagnóstico del Patrimonio Cultural de Garachico elaborado por el Cabildo Insular de Tenerife con la denominación: Geonvés VI-VII.

- 1 OCT 2012

PLANO DE SITUACIÓN	E:1/2.000	DATOS IDENTIFICATIVOS	EXP. 71
		DIRECCIÓN:	C/ Real, nº 38
		NÚCLEO:	El Genovés
		DENOMINACIÓN:	Vivienda en El Genovés
		PROPIEDAD:	Privado
REFERENCIA CATASTRAL:		9389211 CS2398N	
IMAGEN 1		CARACTERÍSTICAS	
		CRONOLOGÍA:	Siglos XIX-XX
		PROTECCIÓN ACTUAL:	Ninguna
		USO ACTUAL:	Residencial
		DESCRIPCIÓN:	
IMAGEN 2			
			

PLANO DE SITUACIÓN	E:1/2.000	DATOS IDENTIFICATIVOS	EXP. 72	
		DIRECCIÓN: C/ Real, nº 52		
		NÚCLEO: El Genovés		
		DENOMINACIÓN: Vivienda en El Genovés		
		PROPIEDAD: Privado		
		REFERENCIA CATASTRAL: 9289113 CS2398N		
IMAGEN 1	CARACTERÍSTICAS			
	CRONOLOGÍA: Siglos XIX-XX		PROTECCIÓN ACTUAL: Ninguna	
	USO ACTUAL: Residencial		DESCRIPCIÓN: Exceptuando el tratamiento dado a los revestimientos, desde el punto de vista constructivo el inmueble presenta los elementos propios de la arquitectura popular mientras que, por su ubicación, contribuye a la conformación del paisaje urbano característico. Incluido en el Diagnóstico del Patrimonio Cultural de Garachico elaborado por el Cabildo Insular de Tenerife con la denominación: Genovés V.	
	IMAGEN 2			
				

- 1 / OCT 2012

PLANO DE SITUACIÓN	E:1/2.000	DATOS IDENTIFICATIVOS	EXP. 73
		DIRECCIÓN:	C/ Real, nº 51
		NÚCLEO:	El Genovés
		DENOMINACIÓN:	Vivienda tradicional en El Genovés
		PROPIEDAD:	Privado
REFERENCIA CATASTRAL:		9287505 CS2398N	
IMAGEN 1		CARACTERÍSTICAS	
		CRONOLOGÍA:	Siglos XVIII-XIX
		PROTECCIÓN ACTUAL:	Ninguna
		USO ACTUAL:	Sin Uso
IMAGEN 2		DESCRIPCIÓN:	
		<p>El inmueble presenta suficientemente inalteradas las características definitorias propias de la construcción tradicional al igual que contribuye a aportar riqueza arquitectónica al entorno.</p>	
		<p>Incluido en el Diagnóstico del Patrimonio Cultural de Garachico elaborado por el Cabildo Insular de Tenerife con la denominación: Genovés XVI.</p>	
		- 1 OCT 2012	
JULIO 2012			

<p>PLANO DE SITUACIÓN E:1/2.000</p>	<p>DATOS IDENTIFICATIVOS EXP. 74</p>
	<p>DIRECCIÓN: C/ Real, nº 51-53</p> <p>NÚCLEO: El Genovés</p> <p>DENOMINACIÓN: Vivienda en El Genovés</p> <p>PROPIEDAD: Privada</p> <p>REFERENCIA CATASTRAL: 9287504-05 CS2398N</p>
<p>IMAGEN 1</p>	<p>CARACTERÍSTICAS</p>
	<p>CRONOLOGÍA: Siglos XIX-XX</p> <p>PROTECCIÓN ACTUAL: Ninguna</p> <p>USO ACTUAL: Residencial</p> <p>DESCRIPCIÓN: El conjunto es una buena muestra del proceso de evolución constructiva de las tipologías edificatorias tradicionales, al igual que contribuye a la conformación del pasiaje urbano característico. Incluido en el Diagnóstico del Patrimonio Cultural de Garachico elaborado por el Cabildo Insular de Tenerife con la denominación: Genovés IV.</p>
<p>IMAGEN 2</p>	  <p>- 1 OCT 2012</p>

<p>PLANO DE SITUACIÓN E:1/2.000</p>	<p>DATOS IDENTIFICATIVOS EXP. 75</p>
	<p>DIRECCIÓN: C/ San Isidro, nº 1</p> <p>NÚCLEO: El Genovés</p> <p>DENOMINACIÓN: Vivienda en El Genovés</p> <p>PROPIEDAD: Privada</p> <p>REFERENCIA CATASTRAL: 9189214 CS2398N</p>
<p>IMAGEN 1</p>	<p>CARACTERÍSTICAS</p>
	<p>CRONOLOGÍA: Siglos XIX-XX</p> <p>PROTECCIÓN ACTUAL: Ninguna</p> <p>USO ACTUAL: Residencial</p> <p>DESCRIPCIÓN: A pesar de las edificaciones adosadas, el inmueble conserva inalteradas las características principales de la arquitectura tradicional al igual que, por su ubicación contribuye a aportar riqueza arquitectónica al entorno. Includo en el Diagnóstico del Patrimonio Cultural de Garachico elaborado por el Cabildo Insular de Tenerife con la denominación: Genovés XIII.</p>
<p>IMAGEN 2</p>	 <div style="text-align: right;">  <p>- 1 OCT 2012</p> </div>

<p>PLANO DE SITUACIÓN E:1/2.000</p>	<p>DATOS IDENTIFICATIVOS EXP. 76</p>
	<p>DIRECCIÓN: C/ Real, nº 59</p> <p>NÚCLEO: El Genovés</p> <p>DENOMINACIÓN: Vivienda en El Genovés</p> <p>PROPIEDAD: Privada</p> <p>REFERENCIA CATASTRAL: 9287501 CS2398N</p>
<p>IMAGEN 1</p>	<p>CARACTERÍSTICAS</p>
	<p>CRONOLOGÍA: Primera mitad Siglo XX</p> <p>PROTECCIÓN ACTUAL: Ninguna</p> <p>USO ACTUAL: Residencial</p> <p>DESCRIPCIÓN: Desde el punto de vista constructivo se trata de un ejemplo de vivienda de corte urbano, fruto de la evolución de la adaptación a las técnicas tradicionales de los modelos estilísticos propios de los inicios del siglo XX. Asimismo, por su ubicación este edificio contribuye a la configuración del paisaje urbano característico. Incluido en el Diagnóstico del Patrimonio Cultural de Garachico elaborado por el Cabildo Insular de Tenerife con la denominación: Genovés XII.</p>
<p>IMAGEN 2</p>	 <div style="text-align: right;">  </div>