

# PLAN GENERAL DE ORDENACIÓN DE GARACHICO (T.R.) ADAPTACIÓN PLENA Y ADAPTACIÓN A LAS DIRECTRICES DE ORDENACIÓN GENERAL Y DEL TURISMO



JULIO '12

## INFORMACIÓN

[ANEXO. INVENTARIOS DE PATRIMONIO CULTURAL]





Excmo. Ayuntamiento  
Villa y Puerto de  
Garachico

**DILIGENCIA:** Que se extiende para hacer constar que el presente expediente fue APROBADO DEFINITIVAMENTE Y DE FORMA PARCIAL mediante acuerdo de la COTMAC de 27/04/2011, Y APROBADO DEFINITIVAMENTE, LEVANTADA LA SUSPENSIÓN respecto al Suelo Urbanizable Sectorizado No Ordenado "La Culata", mediante acuerdo de la COTMAC de 2/07/2012 (rectificado por acuerdo de la COTMAC de 26/09/2012).

En Santa Cruz de Tenerife, a 12 de noviembre de 2012.

  
La Secretaria de la COTMAC, Belén Díaz Elías  
P.A. Demelza García Marichal

**DILIGENCIA.-** Para hacer constar que el presente documento "INFORMACIÓN – ANEXO INVENTARIOS DE PATRIMONIO CULTURAL", que consta de 232 folios, sellados y rubricados por esta Secretaría, integra la documentación técnica y preceptiva del Texto Refundido del Proyecto "Plan General de Ordenación de Garachico, Adaptación Plena y Adaptación a las Directrices de Ordenación General y del Turismo", que ha sido tomado en consideración por este Ayuntamiento en sesión plenaria celebrada el día 28 de septiembre de 2012.

Garachico, 1 de octubre de 2012

EL SECRETARIO GENERAL,

  
Juan Luis de la Rosa Aguilar

# ANEXO I. INVENTARIO ARQUITECTÓNICO MUNICIPAL



- 1 OCT 2012

## ÍNDICE

1. DEFINICIÓN Y OBJETO DEL INVENTARIO ARQUITECTÓNICO .....	1
2. ÁMBITO.....	1
3. METODOLOGÍA Y DESCRIPCIÓN DE LA FICHA DEL INVENTARIO .....	1
4. CRITERIOS DE PRECATALOGACIÓN .....	4
5. LISTADO DE BIENES INVENTARIADOS.....	5



1 OCT 2012

## 1. DEFINICIÓN Y OBJETO DEL INVENTARIO ARQUITECTÓNICO

El presente Inventario Arquitectónico Municipal es un documento integrante del Plan General de Ordenación de Garachico, y tiene por objeto servir de protección cautelar para la preservación del Patrimonio Arquitectónico del municipio de Garachico.

En consecuencia se identifican y relacionan los inmuebles que integran dicho patrimonio, al igual que se describen los valores por los que se ha considerado adecuada su inclusión en el presente inventario, cuyos elementos se integran en la ordenación pormenorizada del plan general como edificación precatalogada, estableciéndose para ello un régimen transitorio en la normativa urbanística en tanto no se formule el correspondiente Catálogo de Protección.

## 2. ÁMBITO

El ámbito territorial que abarca el presente Inventario Arquitectónico es la parte del término municipal de Garachico que se ordena directamente desde el Plan General de Ordenación, excluyéndose aquellos ámbitos de este territorio cuya ordenación pormenorizada corresponde a otros instrumentos como son el Plan Especial de Protección del Conjunto Histórico o los Instrumentos de Ordenación de los Espacios Naturales Protegidos.



## 3. METODOLOGÍA DE TRABAJO Y DESCRIPCIÓN DE LA FICHA DEL INVENTARIO

El trabajo se inició elaborando un documento previo en el que se identificaron aquellos inmuebles susceptibles de poseer valores patrimoniales según los criterios que se exponen en el punto siguiente. Para ello se utilizaron las fuentes de información gráfica (cartografía reciente a escala 1/1000, ortoexpress, fotos aéreas y a pie de calle, etc.) y documental disponibles, de entre las que merece señalarse por

su utilidad el Catálogo de Protección incluido en las Normas Subsidiarias vigentes, así como el *Diagnóstico del Patrimonio Cultural en la Zona Isla Baja* elaborado por el Servicio Administrativo de Cultura y Patrimonio Histórico del Cabildo Insular de Tenerife, siendo éste último el documento más extenso y reciente sobre el ámbito en cuestión. Como resultado final, se obtuvo el mencionado documento previo en cuyo contenido se relacionaban y localizaban 260 inmuebles que, a priori, revestían el interés suficiente como para que fueran objeto de atención durante el desarrollo del trabajo de campo.

El trabajo de campo se llevó a cabo durante los meses de marzo a julio de 2009. Durante el mismo, se contrastó la información manejada mediante visitas a cada uno de los inmuebles identificados y se realizó la selección definitiva de los bienes precatalogables. Una vez obtenida la documentación gráfica y tomados los correspondientes datos descriptivos de los diferentes inmuebles, esta información fue volcada en una base de datos con la ayuda de una aplicación informática de elaboración propia que permitió depurar la información y generar el conjunto de Fichas de Inventario, diseñadas al efecto. La información que proporciona dichas fichas se divide en dos apartados: Datos identificativos y Características.

## DATOS IDENTIFICATIVOS

Su objetivo es la localización e identificación rápida y precisa del inmueble protegido. Consta de un apartado de información gráfica compuesto por un *plano de situación*, en el que se localiza el inmueble inventariado; y por dos *Imágenes* del estado actual del mismo. La información gráfica está acompañada por la siguiente relación de datos:

Número de Expediente

Identifica cada inmueble.

Dirección

Refleja la localización de inmueble según el actual callejero municipal.



Núcleo

Señala el ámbito o zona donde se ubica el inmueble, utilizando para ello los ámbitos o zonas delimitadas en el Plan General de Ordenación.

Denominación

Recoge, en su caso, el nombre por el que se conoce.

Propiedad

Se refiere a la titularidad del bien (Público / Privada)

Referencia Catastral

Código de referencia respecto la última revisión catastral del municipio.



CARACTERÍSTICAS

Su objetivo es la descripción del inmueble, precisando su grado de protección actual si lo hubiere y mencionando aquellos valores o criterios que justifican su inclusión en el inventario. Son los siguientes.

Cronología aproximada de la edificación

Refleja la época a la que pertenece la edificación. En la mayor parte de los casos se trata de una adscripción basada en el análisis de las técnicas y sistemas constructivos empleados dada la dificultad de obtener información específica sobre este punto.

Protección

Señala la afección del inmueble por parte de alguna de las figuras de protección patrimonial vigentes.

Uso actual

Refleja el uso a que se destina actualmente el inmueble.

#### Descripción

Contiene las razones que justifican la inclusión del inmueble en el Inventario tomándose para ello como referencia los criterios de precatalogación manejados.

#### 4. CRITERIOS DE PRECATALOGACIÓN

Los criterios de precatalogación manejados para la evaluación de los distintos aspectos del valor patrimonial de los inmuebles son los siguientes:

- a) Interés arquitectónico: éste se ha valorado desde dos ópticas distintas. Por un lado, la representatividad o singularidad del inmueble dentro del contexto de los modos arquitectónicos tradicionales de la zona; por otro la adscripción del mismo a alguna de las corrientes estilísticas que caracterizan la Historia de la Arquitectura del Archipiélago Canario.
- b) Interés histórico: se considera que un inmueble, lugar o conjunto de ellos tiene "interés" histórico desde el momento en que se ha visto incorporado a la memoria colectiva de la comunidad, bien por estar relacionados con algún episodio relevante del pasado de ésta última, bien por ser manifestación de una época o contexto socioeconómico ya extinto. De esta manera se entiende que los argumentos que permiten otorgar a dicho inmueble o lugar la condición de poseer "interés histórico" deben estar íntimamente ligados al análisis de la Historia Local.
- c) Presencia de elementos singulares: ya sean estéticos, funcionales o constructivos. La presencia de ellos se ha juzgado muy relevante pues éstos elementos contribuyen de manera decisiva a conocer y caracterizar el contexto socioeconómico y los usos característicos a que estuvieron asociados los inmuebles catalogados en el pasado.
- d) Ubicación del inmueble: criterio por el que se ha valorado tanto el hecho de que por su emplazamiento el inmueble constituya un hito visual o paisajístico, como el



de que su presencia contribuya a formar un ámbito o entorno interesante para la configuración urbanística de la zona.

- e) Estado de conservación: referido no sólo a las mejores o peores condiciones técnicas o de mantenimiento del edificio sino, también, a la preservación de las características constructivas tradicionales y a la mayor o menor presencia de intervenciones recientes que hayan desvirtuado los valores patrimoniales del inmueble.


## 5. LISTADO DE BIENES INVENTARIADOS



Se adjunta a continuación listado resumen de los bienes que integran el inventario arquitectónico municipal.

Nº EXP	Dirección	Núcleo
1	C/ Real	Garachico
2	Camino al Agua Blanca	San Pedro de Daute
3	Travesía Mencey Caconaimo, nº 21	San Pedro de Daute
4	Travesía Mencey Caconaimo, s/n	San Pedro de Daute
5	C/ San Pedro de Daute	San Pedro de Daute
6	Ctra. San Pedro-Las Cruces, s/n	Entorno de Las Cruces
7	Ctra. San Pedro-Las Cruces, nº 2	Entorno de San Pedro de Daute
8	Ctra. San Pedro-Las Cruces, s/n	Entorno de Las Cruces
9	Ctra. San Pedro-Las Cruces, nº 5	Entorno San Pedro-Las Cruces
10	Ctra. San Pedro-Las Cruces, s/n	Entorno de Las Cruces
11	Ctra. San Pedro-Las Cruces, nº 13	Las Cruces
12	Ctra. San Pedro-Las Cruces, nº 15	Las Cruces
13	Ctra. San Pedro-Las Cruces, nº 17	Las Cruces
14	Ctra. San Pedro-Las Cruces, nº 19	Las Cruces
15	Ctra. San Pedro-Las Cruces, nº 21	Las Cruces
16	Ctra. San Pedro-Las Cruces, s/n	Las Cruces
17	Ctra. San Pedro-Las Cruces, nº 27	Las Cruces
18	Ctra. San Pedro-Las Cruces, nº 29	Las Cruces
19	C/ Los Claveles, nº 8	Las Cruces
20	Ctra. Subida al Tanque, nº 35	Las Cruces
21	Ctra. Subida al Tanque, nº 37	Las Cruces
22	C/ El Lomo, nº 2	Las Cruces
23	Ctra. San Pedro-Las Cruces, nº 39	Las Cruces
24	Ctra. San Pedro-Las Cruces, nº 41	Las Cruces
25	Ctra. San Pedro-Las Cruces, nº 43	Las Cruces
26	Ctra. San Pedro-Las Cruces, nº 53	Las Cruces

Nº EXP	Dirección	Núcleo
27	Ctra. San Pedro-Las Cruces, nº 55	Las Cruces
28	Ctra. San Pedro-Las Cruces, nº 57	Las Cruces
29	Ctra. San Pedro-Las Cruces, nº 59	Las Cruces
30	C/ San Juan de la Degollada, 1	Entorno Las Cruces-Camino Viejo
31	C/ San Juan de la Degollada, 2-6	Entorno Las Cruces-Camino Viejo
32	C/ San Juan de la Degollada, s/n	Entorno Las Cruces-Camino Viejo
33	C/ San Juan de la Degollada, s/n	Entorno Las Cruces-Camino Viejo
34	C/ San Juan de la Degollada, nº 11	Entorno Las Cruces-Camino Viejo
35	C/ San Juan de la Degollada, nº 7	Entorno Las Cruces-Camino Viejo
36	Camino Viejo, nº 20	Camino Viejo
37	Camino Viejo, nº 22	Camino Viejo
38	Camino Viejo, nº 24	Camino Viejo
39	Camino Viejo, nº 28	Camino Viejo
40	Camino Viejo, nº 30	Camino Viejo
41	Camino Viejo, s/n	Camino Viejo
42	Ctra. Icod a Buenavista, nº 18	La Caleta de Interián
43	Ctra. Icod a Buenavista, nº 16	La Caleta de Interián
44	Ctra. Icod a Buenavista, nº 14	La Caleta de Interián
45	C/ San Andrés, nº 4	La Caleta de Interián
46	C/ San Andrés, nº 6-8	La Caleta de Interián
47	C/ San Andrés, nº 14	La Caleta de Interián
48	C/ San Andrés, nº 22	La Caleta de Interián
49	C/ San José, nº 4	La Caleta de Interián
50	C/ San Andrés, nº 11	La Caleta de Interián
51	C/ San Andrés, 26	La Caleta de Interián
52	C/ Amberes, nº 5	La Caleta de Interián
53	C/ San Andrés, 17	La Caleta de Interián
54	Paseo Marítimo	La Caleta de Interián
55	C/ San Andrés, nº 34	La Caleta de Interián
56	C/ San Andrés, nº 36	La Caleta de Interián
57	Finca Malpaís, nº 15	El Guincho
58	Finca Malpaís, nº 9	El Guincho
59	Finca Malpaís, nº 7	El Guincho
60	C/ La Coronela, nº 26	El Guincho
61	C/ La Coronela, nº 24	El Guincho
62	Ctra. Icod a Buenavista, nº 43	El Guincho
63	C/ El Volcán, nº 3	El Guincho
64	C/ El Volcán, nº 1	El Guincho
65	C/ Camino Viejo, s/n	El Guincho
66	C/ Camino Viejo, s/n	El Guincho
67	C/ La Palma, nº 2	El Genovés
68	C/ Real, nº 15	El Genovés
69	C/ Real, nº 17	El Genovés
70	C/ Real, nº 31	El Genovés
71	C/ Real, nº 38	El Genovés
72	C/ Real	El Genovés
73	C/ Real	El Genovés
74	C/ Real	El Genovés
75	C/ San Isidro	El Genovés



- 1 OCT 2012



Nº EXP	Dirección	Núcleo
76	C/ Real, nº 61	El Genovés
77	C/ La Oliva, nº 8	El Genovés
78	Carretera TF-82, nº 8	El Genovés
79	C/ La Calzada, nº 19	El Genovés
80	C/ La Calzada, nº 21	El Genovés
81	Carretera TF-82, s/n	El Genovés
82	C/ Lomo León, nº 3	El Genovés
83	C/ Lomo León, nº 8	El Genovés
84	C/ Real	El Genovés
85	C/ El Monte, nº 5	El Genovés
86	C/ Lomo León, nº 40	El Genovés
87	C/ Lomo León, nº 54	El Genovés
88	C/ Lomo León, nº 56	El Genovés
89	C/ Lomo León, nº 58	El Genovés
90	C/ Lomo León, nº 57	El Genovés
91	C/ Lomo León, nº 72	El Genovés
92	C/ Lomo León	El Genovés
93	C/ Lomo León, nº 69	El Genovés
94	Las Tres Cruces	San Juan del Reparó
95	Carretera TF-82, s/n	Entorno de San Juan del Reparó
96	Carretera TF-82, s/n	San Juan del Reparó
97	Carretera TF-82, nº 20	San Juan del Reparó
98	C/ El Lance, nº 1	San Juan del Reparó
99	Carretera TF-82, nº 41	San Juan del Reparó
100	C/ El Lance, nº 7	San Juan del Reparó
101	C/ El Lance, nº 11	San Juan del Reparó
102	C/ El Lance, nº 15	San Juan del Reparó
103	C/ El Lance, nº 22	San Juan del Reparó
104	C/ El Monte, nº 4	San Juan del Reparó
105	C/ El Monte, nº 3	San Juan del Reparó
106	C/ El Monte, nº 8	San Juan del Reparó
107	C/ El Monte, nº 10	San Juan del Reparó
108	C/ Virgen de Las Nieves, nº 3	San Juan del Reparó
109	C/ Virgen de Las Nieves, nº 5	San Juan del Reparó
110	C/ El Monte, nº 18	San Juan del Reparó
111	C/ El Monte, nº 17	San Juan del Reparó
112	C/ El Monte, nº 29	San Juan del Reparó
113	C/ El Monte, nº 40	San Juan del Reparó
114	C/ El Monte	San Juan del Reparó
115	C/ El Monte, nº 70	San Juan del Reparó
116	C/ El Monte, nº 87-89	San Juan del Reparó
117	C/ El Monte, nº 91	San Juan del Reparó
118	C/ El Monte, nº 93	San Juan del Reparó
120	C/ Los Pereviles	San Juan del Reparó
121	C/ El Monturrio (Morbeque)	Entorno de San Juan del Reparó
122	C/ El Monturrio (Morbeque)	Entorno de San Juan del Reparó
123	C/ San Francisco, nº 5-7	La Montañeta
124	C/ San Francisco	La Montañeta
125	C/ San Francisco, nº 8	La Montañeta

Nº EXP	Dirección	Núcleo
126	C/ San Francisco, nº 2	La Montañeta
127	C/ San Roque	La Montañeta
128	C/ El Arrastradero, nº 5	La Montañeta
129	C/ San Roque, nº 5	La Montañeta
130	C/ San Roque, nº 7	La Montañeta
131	C/ El Arrastradero	La Montañeta
132	C/ San Francisco, nº 22	La Montañeta
133	C/ San Francisco	La Montañeta
134	Carretera La Vega - La Montañeta	La Montañeta
135	Caserío el Mirabal Alto	Entorno de Lomo Alto
136	Paseo de Venezuela (Ctra. TF-373)	Lomo Alto
137	Camino Las Pérez	Entorno de Lomo Alto
138	Camino Las Pérez	Entorno de Lomo Alto
139	Casas de Gabriela	Cerro Gordo
140	Casas de Cerro Gordo	Cerro Gordo
141	Ctra. Icod a Buenavista, nº 9	La Caleta de Interián
142	Carretera TF-82, nº 31	San Juan del Reparó




- 1 OCT 2012



<b>DATOS IDENTIFICATIVOS</b>	<b>EXP. 1</b>
<b>DIRECCIÓN:</b>	C/ Real
<b>NÚCLEO:</b>	Garachico
<b>DENOMINACIÓN:</b>	Conjunto agropecuario en Roque de Mantas
<b>PROPIEDAD:</b>	
<b>REFERENCIA CATASTRAL:</b>	38015A00100076-77



<b>CARACTERÍSTICAS</b>	
<b>CRONOLOGÍA:</b>	Siglos XVIII-XIX
<b>PROTECCIÓN ACTUAL:</b>	Ninguna
<b>USO ACTUAL:</b>	Sin Uso



**DESCRIPCIÓN:**  
 El conjunto inventariado constituye una muestra relevante de arquitectura tradicional pues presenta suficientemente inalteradas las principales características definitorias de la tipología, sistemas constructivos, acabados y elementos formales propios de la misma. Al mismo tiempo, por su ubicación contribuye a configurar el paisaje característico de la zona, aportando riqueza arquitectónica al entorno.  
 Recogido en el Diagnóstico del Patrimonio Cultural de Garachico elaborado por el Cabildo Insular de Tenerife con la referencia: Roque de Mantas.





<b>DATOS IDENTIFICATIVOS</b>	<b>EXP. 2</b>
<b>DIRECCIÓN:</b>	Camino al Agua Blanca
<b>NÚCLEO:</b>	San Pedro de Daute
<b>DENOMINACIÓN:</b>	Vivienda tradicional en San Pedro de Daute
<b>PROPIEDAD:</b>	
<b>REFERENCIA CATASTRAL:</b>	38015A00300249



<b>CARACTERÍSTICAS</b>	
<b>CRONOLOGÍA:</b>	Siglo XIX
<b>PROTECCIÓN ACTUAL:</b>	Ninguna
<b>USO ACTUAL:</b>	Residencial



**DESCRIPCIÓN:**  
 El inmueble inventariado constituye una muestra relevante de arquitectura tradicional pues presenta suficientemente inalteradas las principales características definitorias de la tipología, sistemas constructivos, acabados y elementos formales propios de la misma. Recogido en el Diagnóstico del Patrimonio Cultural de Garachico elaborado por el Cabildo Insular de Tenerife con la referencia: San Pedro de Daute VII.

- 1 OCT 2012

PLANO DE SITUACIÓN	E:1/2.000	DATOS IDENTIFICATIVOS	EXP. 3
		<b>DIRECCIÓN:</b> Travesía Mencey Caconaimo, nº 2	
		<b>NÚCLEO:</b> San Pedro de Daute	
		<b>DENOMINACIÓN:</b> Vivienda y casa parroquial	
		<b>PROPIEDAD:</b> Privado	
<b>IMAGEN 1</b>		<b>REFERENCIA CATASTRAL:</b> 000702700 CS23H	
		<b>CARACTERÍSTICAS</b>	
		<b>CRONOLOGÍA:</b> Siglos XVIII-XIX-XX	
		<b>PROTECCIÓN ACTUAL:</b>	
		<b>USO ACTUAL:</b> Casa Parroquial	
<b>IMAGEN 2</b>		<b>DESCRIPCIÓN:</b> A pesar de la intervenciones recientes que se le han practicado, el inmueble inventariado constituye una muestra relevante de arquitectura tradicional pues conserva suficientemente inalteradas las principales características definitorias de la tipología y sistemas constructivos, propios de la misma. Recogido en el Diagnóstico del Patrimonio Cultural de Garachico elaborado por el Cabildo Insular de Tenerife con la referencia: San Pedro de Daute VII.	
			

**PLANO DE SITUACIÓN** E:1/2.000

<b>DATOS IDENTIFICATIVOS</b>	<b>EXP. 4</b>
<b>DIRECCIÓN:</b>	Travesía Mencey Caconaimo, s/n
<b>NÚCLEO:</b>	San Pedro de Daute
<b>DENOMINACIÓN:</b>	Iglesia de San Pedro Apóstol de Daute
<b>PROPIEDAD:</b>	Privado
<b>REFERENCIA CATASTRAL:</b>	000701700 CS23H

**IMAGEN 1**



<b>CARACTERÍSTICAS</b>	
<b>CRONOLOGÍA:</b>	Siglos XVI-XVIII
<b>PROTECCIÓN ACTUAL:</b>	Conjunto Histórico de Garachico
<b>USO ACTUAL:</b>	Religioso
<b>DESCRIPCIÓN:</b>	Si bien la primera fábrica de este templo se remonta a principios del sidlo XVI, el edificio ha experimentado durante su historia y hasta fechas recientes numerosas reformas que han supuesto profundas modificaciones en su morfología. Como elementos que nos retrotraen a su pasado arquitectónico, conserva parte del artesanado de madera que puede datarse en la segunda mitad del siglo XVIII, al igual que el arco de cantería de medio punto que enmarca la entrada principal. En la actualidad el edificio se presenta como un único volumen ejecutado mediante muros de carga de mampostería ordinaria que soportan una cubierta inclinada a tres aguas rematada con teja curva, si bien es posible identificar una secuencia de ampliaciones realizadas hasta la primera mitad del siglo XX, con el fin de dotar al templo de nuevas dependencias. También debe señalarse la profunda remodelación experimentada por la fachada y la incorporación del campanario.

**IMAGEN 2**

*[Handwritten signature]*

*[Handwritten signature]*  
 Ayuntamiento de Garachico y Puerto de Condado  
 - 1 OCT 2012



PLANO DE SITUACIÓN	E:1/2.000	DATOS IDENTIFICATIVOS	EXP. 5	
		<b>DIRECCIÓN:</b> C/ San Pedro de Daute	<b>NÚCLEO:</b> San Pedro de Daute	
		<b>DENOMINACIÓN:</b> Vivienda tradicional en San Pedro de Daute	<b>PROPIEDAD:</b> Privado	
		<b>REFERENCIA CATASTRAL:</b> 38015A00200200	<b>CARACTERÍSTICAS</b>	
		<b>IMAGEN 1</b> 	<b>CRONOLOGÍA:</b> Siglo XIX	<b>PROTECCIÓN ACTUAL:</b> Ninguna
			<b>USO ACTUAL:</b> Sin Uso	<b>DESCRIPCIÓN:</b> El inmueble inventariado constituye una muestra relevante de arquitectura tradicional pues presenta suficientemente inalteradas las principales características definitorias de la tipología, sistemas constructivos, acabados y elementos formales propios de la misma. Debido a las profundas transformaciones que ha experimentado su entorno inmediato, el edificio aporta los valores propios del paisaje urbano del pasado.
<b>IMAGEN 2</b> 				

## PLANO DE SITUACIÓN

E:1/2.000



## DATOS IDENTIFICATIVOS

EXP. 6

DIRECCIÓN: Ctra. San Pedro-Las Cruces, s/n

NÚCLEO: Entorno de Las Cruces

DENOMINACIÓN:

Ermita de El Buen Pastor

PROPIEDAD:

Privado

REFERENCIA CATASTRAL:

000701400 CS23H

## IMAGEN 1



## CARACTERÍSTICAS

CRONOLOGÍA:

Siglo XVIII

PROTECCIÓN ACTUAL:

Integral (Nº 31 Catálogo NNSS)

USO ACTUAL:

Religioso

DESCRIPCIÓN:

El templo consiste en una única nave de planta rectangular construida mediante muros de carga de mampostería ordinaria que soportan una cubierta inclinada a cuatro aguas. La fachada es plana y el acceso, bajo arco de medio punto, se enmarca en cantería. El conjunto se remata con una espadaña de un sólo hueco. Adosado de manera perpendicular a la trasera del edificio principal se ubica otro volumen de planta rectangular y cubierta a dos aguas sobre hastiales de fábrica.

Recogido en el Diagnóstico del Patrimonio Cultural de Garachico elaborado por el Cabildo Insular de Tenerife con la referencia: Conjunto Ermita del Buen Pastor.

## IMAGEN 2



**PLANO DE SITUACIÓN** E:1/2.000



**DATOS IDENTIFICATIVOS** EXP. 7

**DIRECCIÓN:** Ctra. San Pedro-Las Cruces, nº 2

**NÚCLEO:** Entorno de San Pedro de Daute

**DENOMINACIÓN:** Hotel La Quinta

**PROPIEDAD:** Privado

**REFERENCIA CATASTRAL:** 000700100 CS23H

**IMAGEN 1**



**CARACTERÍSTICAS**

**CRONOLOGÍA:** Siglo XIX

**PROTECCIÓN ACTUAL:** Ambiental (Nº 30 Catálogo NNSS)

**USO ACTUAL:** Turístico rural

**DESCRIPCIÓN:**  
 A pesar de haber sufrido intervenciones recientes, el inmueble inventariado es una buena muestra de arquitectura tradicional pues conserva suficientemente inalteradas las principales características definitorias de la tipología, sistemas constructivos, acabados y elementos formales propios de la misma. Al mismo tiempo, por su ubicación, contribuye a aportar riqueza arquitectónica al entorno, configurando el paisaje rural característico.  
 Recogido en el Diagnóstico del Patrimonio Cultura del garachico elaborado por el Cabildo Insular de Tenerife con la referencia: San Pedro de Daute VI.

**IMAGEN 2**



4 OCT 2012

**PLANO DE SITUACIÓN** E:1/2.000



**DATOS IDENTIFICATIVOS** EXP. 8

**DIRECCIÓN:** Ctra. San Pedro-Las Cruces, s/n

**NÚCLEO:** Entorno de Las Cruces

**DENOMINACIÓN:** Hacienda de la Quinta Roja

**PROPIEDAD:** Pública

**REFERENCIA CATASTRAL:** 000200100 CS23H

**IMAGEN 1**



**CARACTERÍSTICAS**

**CRONOLOGÍA:** Siglos XVIII-XIX

**PROTECCIÓN ACTUAL:** Integral (Nº 29 Catálogo NNSS)

**USO ACTUAL:** Indefinido

**DESCRIPCIÓN:**  
 A pesar de haber sufrido intervenciones recientes, el inmueble inventariado es una muestra muy relevante de arquitectura tradicional en su variante más compleja y conserva suficientemente inalteradas las principales características definitorias de la tipología, sistemas constructivos, acabados y elementos formales propios de la misma. Al mismo tiempo, por su ubicación, contribuye a aportar riqueza arquitectónica al entorno, configurando el paisaje rural característico.  
 Recogido en el Diagnóstico del Patrimonio Cultural de Garachico elaborado por el Cabildo Insular de Tenerife con la referencia: Finca Quinta Roja.

**IMAGEN 2**



PLANO DE SITUACIÓN	E:1/2.000	DATOS IDENTIFICATIVOS	EXP. 9
		DIRECCIÓN: Ctra. San Pedro-Las Cruces, nº 5	
		NÚCLEO: Entorno San Pedro-Las Cruces	
		DENOMINACIÓN: Casa Brier	
		PROPIEDAD: Privado	
IMAGEN 1		REFERENCIA CATASTRAL: 000701300 CS23H	
		CARACTERÍSTICAS	
		CRONOLOGÍA: Siglos XVIII-XIX	
		PROTECCIÓN ACTUAL: Integral (Nº 28 Catálogo NNSS)	
		USO ACTUAL: Sin Uso	
IMAGEN 2		<p data-bbox="921 1411 1141 1439"><b>DESCRIPCIÓN:</b></p> <p data-bbox="921 1458 1541 1804">El inmueble inventariado es una muestra muy relevante de arquitectura tradicional en su variante más compleja pues conserva suficientemente inalteradas las principales características definitorias de la tipología, sistemas constructivos, acabados y elementos formales propios de la misma. Al mismo tiempo, por su ubicación, contribuye a aportar riqueza arquitectónica al entorno, configurando el paisaje rural característico.</p> <p data-bbox="921 1823 1541 1953">Recogido en el Diagnóstico del Patrimonio Cultural de Garachico elaborado por el Cabildo Insular de Tenerife con la referencia: Casa Brier.</p> <div data-bbox="905 1965 1120 2227">  </div> <div data-bbox="1169 1918 1409 2263">  </div>	
			



<b>DATOS IDENTIFICATIVOS</b>	<b>EXP. 10</b>
<b>DIRECCIÓN:</b>	Ctra. San Pedro-Las Cruces, s/n
<b>NÚCLEO:</b>	Entorno de Las Cruces
<b>DENOMINACIÓN:</b>	Vivienda tradicional en Las Cruces
<b>PROPIEDAD:</b>	Privado
<b>REFERENCIA CATASTRAL:</b>	38015A00300225



<b>CARACTERÍSTICAS</b>	
<b>CRONOLOGÍA:</b>	Siglo XIX
<b>PROTECCIÓN ACTUAL:</b>	Ninguna
<b>USO ACTUAL:</b>	Sin Uso



**DESCRIPCIÓN:**

A pesar de su mal estado de conservación, el inmueble inventariado es una buena muestra de arquitectura tradicional en su variante más humilde pues conserva suficientemente inalteradas las principales características definitorias de la tipología, sistemas constructivos, acabados y elementos formales propios de la misma. Al mismo tiempo, por su ubicación, contribuye a aportar riqueza arquitectónica al entorno, configurando el paisaje rural característico.

Recogido en el Diagnóstico del Patrimonio Cultural de Garachico elaborado por el Cabildo Insular de Tenerife con la referencia: San Pedro de Daute IX.






<p><b>PLANO DE SITUACIÓN</b> E:1/2.000</p>	<p><b>DATOS IDENTIFICATIVOS</b> EXP. 11</p>
	<p><b>DIRECCIÓN:</b> Ctra. San Pedro-Las Cruces, nº 13</p>
	<p><b>NÚCLEO:</b> Las Cruces</p>
	<p><b>DENOMINACIÓN:</b> Vivienda en Las Cruces</p>
	<p><b>PROPIEDAD:</b> Privado</p>
<p><b>IMAGEN 1</b></p>	<p><b>REFERENCIA CATASTRAL:</b> 5794106 CS2359S</p>
	<p><b>CARACTERÍSTICAS</b></p>
	<p><b>CRONOLOGÍA:</b> Primer cuarto Siglo XX</p>
	<p><b>PROTECCIÓN ACTUAL:</b> Ninguna</p>
	<p><b>USO ACTUAL:</b> Residencial</p>
<p><b>IMAGEN 2</b></p>	<p><b>DESCRIPCIÓN:</b>                      El inmueble inventariado constituye una valiosa muestra de vivienda de corte urbano propio de la adaptación a las técnicas tradicionales de los modelos estilísticos que se difunden en las poblaciones canarias en el periodo de transición del siglo XIX-XX. Al mismo tiempo, por su ubicación, contribuye a aportar riqueza arquitectónica al entorno, configurando el paisaje urbano característico.</p>
	



<p><b>PLANO DE SITUACIÓN</b> E:1/2.000</p>	<p><b>DATOS IDENTIFICATIVOS</b> EXP. 12</p>
	<p><b>DIRECCIÓN:</b> Ctra. San Pedro-Las Cruces, nº 15</p> <p><b>NÚCLEO:</b> Las Cruces</p> <p><b>DENOMINACIÓN:</b> Vivienda en Las Cruces</p> <p><b>PROPIEDAD:</b> Privado</p> <p><b>REFERENCIA CATASTRAL:</b> 5794105 CS2359S</p>
<p><b>IMAGEN 1</b></p>	<p><b>CARACTERÍSTICAS</b></p>
	<p><b>CRONOLOGÍA:</b> Primer cuarto Siglo XX</p> <p><b>PROTECCIÓN ACTUAL:</b> Ninguna</p> <p><b>USO ACTUAL:</b> Residencial</p> <p><b>DESCRIPCIÓN:</b> El inmueble inventariado constituye una valiosa muestra de vivienda de corte urbano propio de la adaptación a las técnicas tradicionales de los modelos estilísticos que se difunden en las poblaciones canarias en el período de transición del siglo XIX-XX. Al mismo tiempo, por su ubicación, contribuye a aportar riqueza arquitectónica al entorno, configurando el paisaje urbano característico.</p>
<p><b>IMAGEN 2</b></p>	  <p>- 1 OCT 2012</p>



PLANO DE SITUACIÓN	DATOS IDENTIFICATIVOS
<p style="text-align: right;">E: 1/2.000</p> 	<p style="text-align: right;"><b>EXP. 13</b></p> <p><b>DIRECCIÓN:</b> Ctra. San Pedro-Las Cruces, nº 17</p> <hr/> <p><b>NÚCLEO:</b> Las Cruces</p> <hr/> <p><b>DENOMINACIÓN:</b> Calvario de Las Cruces</p> <hr/> <p><b>PROPIEDAD:</b> Pública</p> <hr/> <p><b>REFERENCIA CATASTRAL:</b> 5794104 CS2359S</p>
IMAGEN 1	CARACTERÍSTICAS
	<p><b>CRONOLOGÍA:</b> Siglo XIX</p> <hr/> <p><b>PROTECCIÓN ACTUAL:</b> Lugar Singular (Nº 27 Catálogo NNSS)</p> <hr/> <p><b>USO ACTUAL:</b> Religioso</p> <hr/> <p><b>DESCRIPCIÓN:</b>                      Calvario cuyo monumento se prolonga en una plaza anterior cerrada mediante una baranda y puerta apoyada en piezas de fábrica, a la que se accede mediante una escalinata de cantería. Tanto por sus dimensiones como por su disposición, constituye un elemento de alto valor patrimonial que contribuye a aportar riqueza arquitectónica al entorno. Tradicionalmente se atribuye a su construcción el origen del topónimo que da nombre al núcleo en el que se ubica.                      Incluido en el Diagnóstico del Patrimonio Cultural de Garachico elaborado por el Cabildo Insular de Tenerife con la denominación: Las Cruces.</p>
IMAGEN 2	



**PLANO DE SITUACIÓN** E:1/2.000



**DATOS IDENTIFICATIVOS** EXP. 14

**DIRECCIÓN:** Ctra. San Pedro-Las Cruces, nº 19

**NÚCLEO:** Las Cruces

**DENOMINACIÓN:** Vivienda en Las Cruces

**PROPIEDAD:** Privado

**REFERENCIA CATASTRAL:** 5794103 CS2359S

**IMAGEN 1**



**CARACTERÍSTICAS**

**CRONOLOGÍA:** Primer cuarto Siglo XX

**PROTECCIÓN ACTUAL:** Ninguna

**USO ACTUAL:** Residencial

**DESCRIPCIÓN:**  
 El inmueble inventariado constituye una valiosa muestra de vivienda de corte urbano fruto de la adaptación a las técnicas tradicionales de los modelos estilísticos que se difunden en las poblaciones canarias en el período de transición del siglo XIX-XX. Al mismo tiempo, por su ubicación, contribuye a aportar riqueza arquitectónica al entorno, configurando el paisaje urbano característico.

**IMAGEN 2**



Two official stamps are present. The larger one is a circular stamp from the Ayuntamiento de la Villa y Cabecera de Garachico, Tenerife, with a signature across it. Below it is the date stamp: - 1 OCT 2012. To the right is a smaller, partially obscured circular stamp.

## PLANO DE SITUACIÓN

E:1/2.000



## DATOS IDENTIFICATIVOS

EXP. 15

DIRECCIÓN: Ctra. San Pedro-Las Cruces, nº 21

NÚCLEO:

Las Cruces

DENOMINACIÓN:

Vivienda en Las Cruces

PROPIEDAD:

Privado

REFERENCIA CATASTRAL:

5794102 CS2359S

## IMAGEN 1



## CARACTERÍSTICAS

CRONOLOGÍA:

Primer cuarto Siglo XX

PROTECCIÓN ACTUAL:

Ninguna

USO ACTUAL:

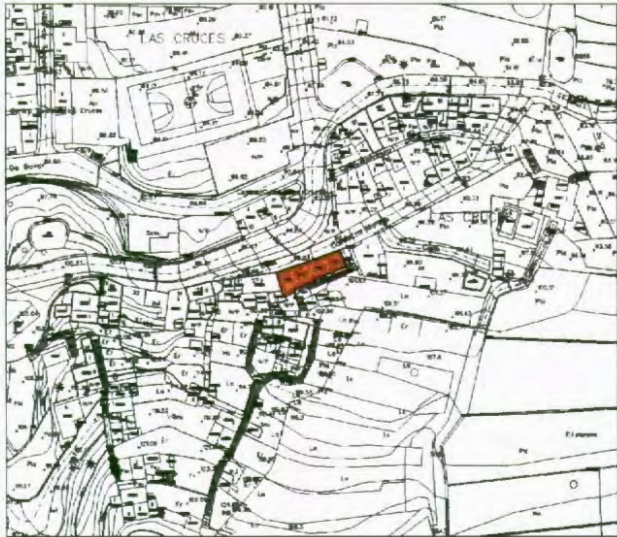



Residencial

DESCRIPCIÓN:

El inmueble inventariado constituye una valiosa muestra de vivienda de corte urbano fruto de la adaptación a las técnicas tradicionales de los modelos estilísticos que se difunden en las poblaciones canarias en el período de transición del siglo XIX-XX. Al mismo tiempo, por su ubicación, contribuye a aportar riqueza arquitectónica al entorno, configurando el paisaje urbano característico.

## IMAGEN 2



PLANO DE SITUACIÓN	E:1/2.000	DATOS IDENTIFICATIVOS	EXP. 16
		DIRECCIÓN: Ctra. San Pedro-Las Cruces, nº 25	
		NÚCLEO: Las Cruces	
		DENOMINACIÓN: Vivienda tradicional en Las Cruces	
		PROPIEDAD: Privado	
IMAGEN 1		REFERENCIA CATASTRAL: 5694807-08 CS2359S	
		CARACTERÍSTICAS	
		CRONOLOGÍA: Siglos XIX-XX	
		PROTECCIÓN ACTUAL: Ambiental (Nº 24 Catálogo NNSS)	
		USO ACTUAL: Residencial	
IMAGEN 2		<p data-bbox="921 1406 1542 1768"><b>DESCRIPCIÓN:</b> El inmueble inventariado constituye una buena muestra de arquitectura tradicional pues conserva suficientemente inalteradas las principales características definitorias de la tipología, sistemas constructivos, acabados y elementos formales propios de la misma. Al mismo tiempo, por su ubicación, contribuye a aportar riqueza arquitectónica al entorno, configurando el paisaje urbano característico.</p> 	
			

**PLANO DE SITUACIÓN** E: 1/2.000




<b>DATOS IDENTIFICATIVOS</b>	<b>EXP. 17</b>
<b>DIRECCIÓN:</b>	Ctra. San Pedro-Las Cruces, nº 27
<b>NÚCLEO:</b>	Las Cruces
<b>DENOMINACIÓN:</b>	Vivienda tradicional en Las Cruces
<b>PROPIEDAD:</b>	Privado
<b>REFERENCIA CATASTRAL:</b>	5694806 CS2359S

**IMAGEN 1**



<b>CARACTERÍSTICAS</b>	
<b>CRONOLOGÍA:</b>	Siglo XIX
<b>PROTECCIÓN ACTUAL:</b>	Ambiental (Nº 23 Catálogo NNSS)
<b>USO ACTUAL:</b>	Residencial
<b>DESCRIPCIÓN:</b>	El inmueble inventariado constituye una buena muestra de arquitectura tradicional pues conserva suficientemente inalteradas las principales características definitorias de la tipología, sistemas constructivos, acabados y elementos formales propios de la misma. Al mismo tiempo, por su ubicación, contribuye a aportar riqueza arquitectónica al entorno, configurando el paisaje urbano característico.

**IMAGEN 2**

**PLANO DE SITUACIÓN** E:1/2.000



**DATOS IDENTIFICATIVOS** EXP. 18

**DIRECCIÓN:** Ctra. San Pedro-Las Cruces, nº 29

**NÚCLEO:** Las Cruces

**DENOMINACIÓN:** Vivienda en Las Cruces

**PROPIEDAD:** Privado

**REFERENCIA CATASTRAL:** 5694705 CS2359S

**IMAGEN 1**



**CARACTERÍSTICAS**

**CRONOLOGÍA:** Primer cuarto Siglo XX

**PROTECCIÓN ACTUAL:** Ambiental (Nº21 Catálogo NNSS)

**USO ACTUAL:** Residencial

**IMAGEN 2**



**DESCRIPCIÓN:**  
 El inmueble inventariado constituye una valiosa muestra de vivienda de corte urbano fruto de la adaptación a las técnicas tradicionales de los modelos estilísticos que se difunden en las poblaciones canarias en el periodo de transición del siglo XIX-XX. Al mismo tiempo, por su ubicación, contribuye a aportar riqueza arquitectónica al entorno, configurando el paisaje urbano característico.

Ayuntamiento de la Villa y Poblado de Garachico  
 TENERIFE  
 1 OCT 2012

PLANO DE SITUACIÓN	E:1/2.000	DATOS IDENTIFICATIVOS	EXP. 19
		<b>DIRECCIÓN:</b> C/ Los Claveles, nº 6-8	
		<b>NÚCLEO:</b> Las Cruces	
		<b>DENOMINACIÓN:</b> Vivienda tradicional en Las Cruces	
		<b>PROPIEDAD:</b> Privado	
		<b>REFERENCIA CATASTRAL:</b> 5694809-10 CS2359S	
IMAGEN 1	CARACTERÍSTICAS		
	<b>CRONOLOGÍA:</b> Siglo XIX		
	<b>PROTECCIÓN ACTUAL:</b> Ninguna		
	<b>USO ACTUAL:</b> Residencial		
	<b>DESCRIPCIÓN:</b> El inmueble inventariado es una valiosa muestra de arquitectura tradicional pues conserva suficientemente inalteradas las principales características definitorias de la tipología, sistemas constructivos, acabados y elementos formales propios de la misma. Al mismo tiempo, por su ubicación, contribuye a aportar riqueza arquitectónica al entorno, configurando el paisaje urbano característico.		
IMAGEN 2			
			

**PLANO DE SITUACIÓN** E:1/2.000



**DATOS IDENTIFICATIVOS** EXP. 20

**DIRECCIÓN:** Ctra. Subida al Tanque, nº 35

**NÚCLEO:** Las Cruces

**DENOMINACIÓN:** Vivienda en Las Cruces

**PROPIEDAD:** Privado

**REFERENCIA CATASTRAL:** 5694702 CS2359S

**IMAGEN 1**



**CARACTERÍSTICAS**

**CRONOLOGÍA:** Primer cuarto Siglo XX

**PROTECCIÓN ACTUAL:** Ambiental (Nº 21 Catálogo NNSS)

**USO ACTUAL:** Residencial

**IMAGEN 2**




**DESCRIPCIÓN:**  
 El inmueble inventariado constituye una valiosa muestra de vivienda de corte urbano fruto de la adaptación a las técnicas tradicionales de los modelos estilísticos que se difunden en las poblaciones canarias en el período de transición del siglo XIX-XX. Al mismo tiempo, por su ubicación, contribuye a aportar riqueza arquitectónica al entorno, configurando el paisaje urbano característico.



- 1 OCT 2012



PLANO DE SITUACIÓN	E:1/2.000	DATOS IDENTIFICATIVOS	EXP. 21
		DIRECCIÓN: Ctra. Subida al Tanque, nº 35A	
		NÚCLEO: Las Cruces	
		DENOMINACIÓN: Vivienda en Las Cruces	
		PROPIEDAD: Privado	
REFERENCIA CATASTRAL: 5694701 CS2359S			
IMAGEN 1	CARACTERÍSTICAS		
	CRONOLOGÍA: Siglo XIX		
	PROTECCIÓN ACTUAL: Ninguna		
	USO ACTUAL: Sin Uso		
	DESCRIPCIÓN: A pesar de su mal estado de conservación, el inmueble inventariado es una muestra relevante de arquitectura tradicional pues conserva suficientemente inalteradas las principales características definitorias de la tipología y sistemas constructivos propios de la misma. Al mismo tiempo, por su ubicación, contribuye a aportar riqueza arquitectónica al entorno, configurando el paisaje urbano característico.		
IMAGEN 2	 <div style="text-align: right; margin-top: 20px;">   </div>		

**PLANO DE SITUACIÓN** E:1/2.000



**DATOS IDENTIFICATIVOS** EXP. 22

**DIRECCIÓN:** C/ Lomo Alto, nº 4

**NÚCLEO:** Las Cruces

**DENOMINACIÓN:** Vivienda en Las Cruces

**PROPIEDAD:** Privado

**REFERENCIA CATASTRAL:** 5594813 CS2359S

**IMAGEN 1**



**CARACTERÍSTICAS**

**CRONOLOGÍA:** Primer cuarto Siglo XX

**PROTECCIÓN ACTUAL:** Ninguna

**USO ACTUAL:** Residencial

**DESCRIPCIÓN:**  
 El inmueble inventariado constituye una valiosa muestra de vivienda de corte urbano fruto de la adaptación a las técnicas tradicionales de los modelos estilísticos que se difunden en las poblaciones canarias en el período de transición del siglo XIX-XX. Al mismo tiempo, por su ubicación, contribuye a aportar riqueza arquitectónica al entorno, configurando el paisaje urbano característico.

**IMAGEN 2**



1 OCT 2012

PLANO DE SITUACIÓN	E:1/2.000	DATOS IDENTIFICATIVOS	EXP. 23
		DIRECCIÓN: Ctra. San Pedro-Las Cruces, nº 41	
		NÚCLEO: Las Cruces	
		DENOMINACIÓN: Vivienda en Las Cruces	
		PROPIEDAD: Privado	
REFERENCIA CATASTRAL:		5594810 CS2359S	
IMAGEN 1	CARACTERÍSTICAS		
	CRONOLOGÍA: Primer cuarto Siglo XX		
	PROTECCIÓN ACTUAL: Ninguna		
	USO ACTUAL: Residencial		
	<p data-bbox="921 1399 1136 1435"><b>DESCRIPCIÓN:</b></p> <p data-bbox="921 1447 1542 1763">El inmueble inventariado constituye una valiosa muestra de vivienda de corte urbano fruto de la adaptación a las técnicas tradicionales de los modelos estilísticos que se difunden en las poblaciones canarias en el período de transición del siglo XIX-XX. Al mismo tiempo, por su ubicación, contribuye a aportar riqueza arquitectónica al entorno, configurando el paisaje urbano característico.</p> <div data-bbox="860 1811 1394 2203" style="text-align: right;">  <p data-bbox="1158 2161 1318 2203">- 1 OCT 2012</p> </div>		
IMAGEN 2			

**PLANO DE SITUACIÓN** E:1/2.000



**DATOS IDENTIFICATIVOS** EXP. 24

**DIRECCIÓN:** Ctra. San Pedro-Las Cruces, nº 41

**NÚCLEO:** Las Cruces

**DENOMINACIÓN:** Vivienda en Las Cruces

**PROPIEDAD:** Privado

**REFERENCIA CATASTRAL:** 5594809 CS2359S

**IMAGEN 1**



**CARACTERÍSTICAS**

**CRONOLOGÍA:** Primer cuarto Siglo XX

**PROTECCIÓN ACTUAL:** Ambiental (Nº 20 Catálogo NNSS)

**USO ACTUAL:** Residencial

**DESCRIPCIÓN:**  
El inmueble inventariado constituye una valiosa muestra de vivienda de corte urbano fruto de la adaptación a las técnicas tradicionales de los modelos estilísticos que se difunden en las poblaciones canarias en el período de transición del siglo XIX-XX. Al mismo tiempo, por su ubicación, contribuye a aportar riqueza arquitectónica al entorno, configurando el paisaje urbano característico.

**IMAGEN 2**



Handwritten signature and official blue ink stamps from the Ayuntamiento de la Villa y Puerto de Garachico, Tenerife.

- 1 OCT 2012

## PLANO DE SITUACIÓN

E:1/2.000



## DATOS IDENTIFICATIVOS

EXP. 25

DIRECCIÓN: Ctra. San Pedro-Las Cruces, nº 43

NÚCLEO: Las Cruces

DENOMINACIÓN:  
Vivienda en Las Cruces

PROPIEDAD: Privado

REFERENCIA CATASTRAL:  
5594808 CS2359S

## IMAGEN 1



## CARACTERÍSTICAS

CRONOLOGÍA:  
Siglos XIX-XXPROTECCIÓN ACTUAL:  
Ambiental (Nº 19 Catálogo NNSS)USO ACTUAL:  
Residencial

DESCRIPCIÓN:  
El inmueble inventariado constituye una valiosa muestra de vivienda de corte urbano fruto de la adaptación a las técnicas tradicionales de los modelos estilísticos que se difunden en las poblaciones canarias en el período de transición del siglo XIX-XX. Al mismo tiempo, por su ubicación, contribuye a aportar riqueza arquitectónica al entorno, configurando el paisaje urbano característico.

## IMAGEN 2



<p><b>PLANO DE SITUACIÓN</b> <span style="float: right;">E:1/2.000</span></p>	<p><b>DATOS IDENTIFICATIVOS</b> <span style="float: right;">EXP. 26</span></p>
	<p><b>DIRECCIÓN:</b> Ctra. San Pedro-Las Cruces, nº 53</p>
	<p><b>NÚCLEO:</b> Las Cruces</p>
	<p><b>DENOMINACIÓN:</b> Vivienda en Las Cruces</p>
	<p><b>PROPIEDAD:</b> Privado</p>
<p><b>IMAGEN 1</b></p>	<p><b>REFERENCIA CATASTRAL:</b> 5494904 CS2359S</p>
	<p><b>CARACTERÍSTICAS</b></p>
	<p><b>CRONOLOGÍA:</b> Primer cuarto del siglo XX</p>
	<p><b>PROTECCIÓN ACTUAL:</b> Ninguna</p>
	<p><b>USO ACTUAL:</b> Residencial</p>
<p><b>IMAGEN 2</b></p>	<p><b>DESCRIPCIÓN:</b>                      El inmueble inventariado constituye una valiosa muestra de vivienda de corte urbano fruto de la adaptación a las técnicas tradicionales de los modelos estilísticos que se difunden en las poblaciones canarias en el período de transición del siglo XIX-XX. Al mismo tiempo, por su ubicación, contribuye a aportar riqueza arquitectónica al entorno, configurando el paisaje urbano característico.</p>
	

  
 - 1 OCT 2012

PLANO DE SITUACIÓN	E:1/2.000	DATOS IDENTIFICATIVOS	EXP. 27
		DIRECCIÓN: Ctra. San Pedro-Las Cruces, nº 55	
		NÚCLEO: Las Cruces	
		DENOMINACIÓN: Vivienda en Las Cruces	
		PROPIEDAD: Privado	
		REFERENCIA CATASTRAL: 5494903 CS2359S	
IMAGEN 1	CARACTERÍSTICAS		
	CRONOLOGÍA: Primer cuarto del siglo XX		
	PROTECCIÓN ACTUAL: Ambiental (Nº 15 Catálogo NNSS)		
	USO ACTUAL: Residencial		
	<p data-bbox="921 1399 1141 1435"><b>DESCRIPCIÓN:</b></p> <p data-bbox="921 1447 1542 1763">El inmueble inventariado constituye una valiosa muestra de vivienda de corte urbano fruto de la adaptación a las técnicas tradicionales de los modelos estilísticos que se difunden en las poblaciones canarias en el período de transición del siglo XIX-XX. Al mismo tiempo, por su ubicación, contribuye a aportar riqueza arquitectónica al entorno, configurando el paisaje urbano característico.</p>		
IMAGEN 2	  		

**PLANO DE SITUACIÓN** E:1/2.000



**DATOS IDENTIFICATIVOS** EXP. 28

**DIRECCIÓN:** Ctra. San Pedro-Las Cruces, nº 57

**NÚCLEO:** Las Cruces

**DENOMINACIÓN:** Vivienda en Las Cruces

**PROPIEDAD:** Privado

**REFERENCIA CATASTRAL:** 5494902 CS2359S

**IMAGEN 1**



**CARACTERÍSTICAS**

**CRONOLOGÍA:** Primer cuarto del siglo XX

**PROTECCIÓN ACTUAL:** Ninguna

**USO ACTUAL:** Residencial

**DESCRIPCIÓN:**  
 El inmueble inventariado constituye una valiosa muestra de vivienda de corte urbano fruto de la adaptación a las técnicas tradicionales de los modelos estilísticos que se difunden en las poblaciones canarias en el período de transición del siglo XIX-XX. Al mismo tiempo, por su ubicación, contribuye a aportar riqueza arquitectónica al entorno, configurando el paisaje urbano característico.

**IMAGEN 2**



- 1 OCT 2012





<b>DATOS IDENTIFICATIVOS</b>	<b>EXP. 29</b>
<b>DIRECCIÓN:</b>	Ctra. San Pedro-Las Cruces, nº 59
<b>NÚCLEO:</b>	Las Cruces
<b>DENOMINACIÓN:</b>	Vivienda en Las Cruces
<b>PROPIEDAD:</b>	Privado
<b>REFERENCIA CATASTRAL:</b>	5493301 CS2359S

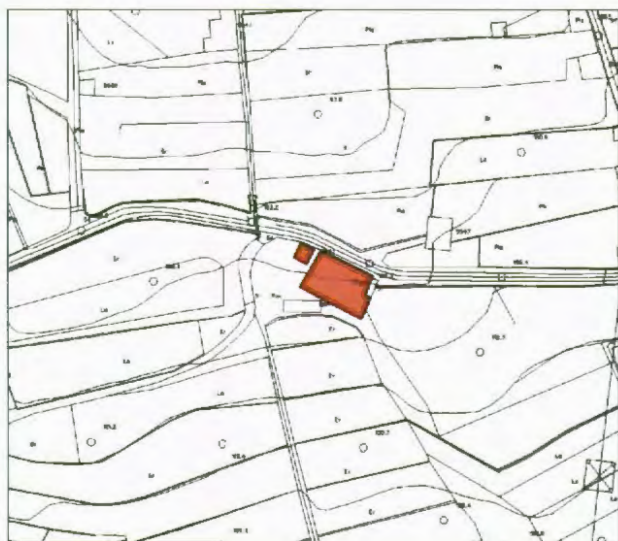


<b>CARACTERÍSTICAS</b>	
<b>CRONOLOGÍA:</b>	Primer cuarto del siglo XX
<b>PROTECCIÓN ACTUAL:</b>	Ninguna
<b>USO ACTUAL:</b>	Residencial



**DESCRIPCIÓN:**  
 El inmueble inventariado constituye una valiosa muestra de vivienda de corte urbano fruto de la adaptación a las técnicas tradicionales de los modelos estilísticos que se difunden en las poblaciones canarias en el período de transición del siglo XIX-XX. Al mismo tiempo, por su ubicación, contribuye a aportar riqueza arquitectónica al entorno, configurando el paisaje urbano característico.

**PLANO DE SITUACIÓN** E:1/2.000



**DATOS IDENTIFICATIVOS** EXP. 30

**DIRECCIÓN:** C/ San Juan de la Degollada, nº 3

**NÚCLEO:** Entorno Las Cruces-Camino Viejo

**DENOMINACIÓN:**  
Vivienda en el Camino Viejo

**PROPIEDAD:** Privado

**REFERENCIA CATASTRAL:**  
38015A00300143

**IMAGEN 1**



**CARACTERÍSTICAS**

**CRONOLOGÍA:**  
Primer cuarto del siglo XX

**PROTECCIÓN ACTUAL:**  
Integral (Nº 13 Catálogo NNSS)




**USO ACTUAL:**  
Residencial

**DESCRIPCIÓN:**  
El inmueble inventariado es una excelente muestra de la popularización de cierto eclecticismo que experimenta la arquitectura canaria entre la segunda mitad del siglo XIX y principios del XX como consecuencia de influencias llegadas desde el norte de Europa. Destacan en este caso la terminación de los acabados, en especial las carpinterías de la galería que recorre la crujía de fachada. Se trata de una de las muestras más singulares de patrimonio edificado del municipio.

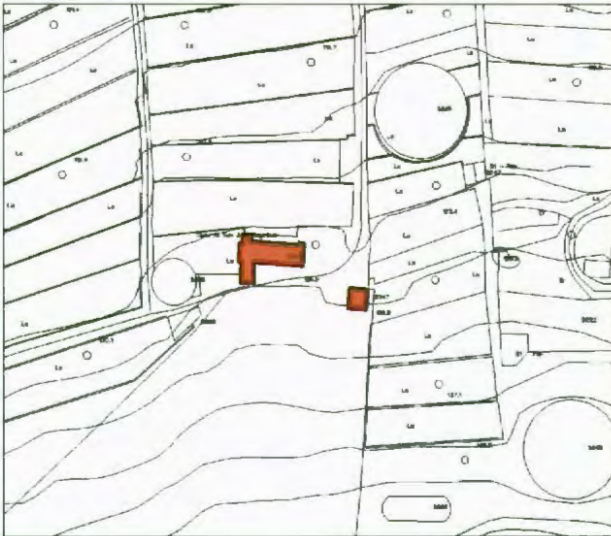



Incluido en el Diagnóstico del Patrimonio Cultural de Garachico elaborado por el Cabildo Insular de Tenerife con la denominación: Camino Viejo XIII.

**IMAGEN 2**



PLANO DE SITUACIÓN	E:1/2.000	DATOS IDENTIFICATIVOS	EXP. 31
		DIRECCIÓN: C/ San Juan de la Degollada, nº 8	
		NÚCLEO: Entorno Las Cruces-Camino Viejo	
		DENOMINACIÓN: Casa Rosada	
		PROPIEDAD: Privado	
REFERENCIA CATASTRAL:		38015A00200048	
IMAGEN 1	CARACTERÍSTICAS		
		CRONOLOGÍA: Primer cuarto del siglo XX	
		PROTECCIÓN ACTUAL: Integral (Nº 14 Catálogo NNSS)	
		USO ACTUAL: Residencial	
IMAGEN 2	<p data-bbox="921 1406 1141 1439"><b>DESCRIPCIÓN:</b></p> <p data-bbox="921 1454 1542 1839">El conjunto inventariado constituye una valiosa muestra de vivienda fruto de la adaptación a las técnicas tradicionales de los modelos estilísticos que se difunden en las poblaciones canarias en el período de transición del siglo XIX-XX. Al mismo tiempo, es representativo de un modelo constructivo asociado a las labores agrícolas y por su ubicación, contribuye a aportar riqueza arquitectónica al entorno, configurando el paisaje rural característico.</p> <p data-bbox="921 1851 1542 1987">Incluido en el Diagnóstico del Patrimonio Cultural de Garachico elaborado por el Cabildo Insular de Tenerife con la denominación: Camino Viejo VIII.</p>		
			

<b>PLANO DE SITUACIÓN</b>	<b>DATOS IDENTIFICATIVOS</b> <b>EXP. 32</b>
	<p><b>DIRECCIÓN:</b> C/ San Juan de la Degollada, nº 3</p> <p><b>NÚCLEO:</b> Entorno Las Cruces-Camino Viejo</p> <p><b>DENOMINACIÓN:</b> Vivienda en el Camino Viejo</p> <p><b>PROPIEDAD:</b> Público</p> <p><b>REFERENCIA CATASTRAL:</b> 38015A00200042</p>
<b>IMAGEN 1</b>	<b>CARACTERÍSTICAS</b>
	<p><b>CRONOLOGÍA:</b> Siglos XIX-XX</p> <p><b>PROTECCIÓN ACTUAL:</b> Ambiental (Nº 12 Catálogo NNSS)</p> <p><b>USO ACTUAL:</b> Sin Uso</p> <p><b>DESCRIPCIÓN:</b> El inmueble inventariado es una buena muestra de arquitectura tradicional pues conserva suficientemente inalteradas las principales características definitorias de la tipología, sistemas constructivos, acabados y elementos formales propios de la misma. Al mismo tiempo, por su ubicación, contribuye a aportar riqueza arquitectónica al entorno, configurando el paisaje rural característico. Incluido en el Diagnóstico del Patrimonio Cultural de Garachico elaborado por el Cabildo Insular de Tenerife con la denominación: Camino Viejo VI.</p>
<b>IMAGEN 2</b>	
	

<p><b>PLANO DE SITUACIÓN</b> <span style="float: right;">E:1/2.000</span></p>	<p><b>DATOS IDENTIFICATIVOS</b> <span style="float: right;">EXP. 33</span></p>
	<p><b>DIRECCIÓN:</b> C/ San Juan de la Degollada, s/n</p>
	<p><b>NÚCLEO:</b> Entorno Las Cruces-Camino Viejo</p>
	<p><b>DENOMINACIÓN:</b> Casa de San Juan Degollado</p>
	<p><b>PROPIEDAD:</b> Privado</p>
<p><b>IMAGEN 1</b></p>	<p><b>REFERENCIA CATASTRAL:</b> 38015A00300134</p>
	<p><b>CARACTERÍSTICAS</b></p>
	<p><b>CRONOLOGÍA:</b> Siglo XIX</p>
<p><b>IMAGEN 2</b></p>	<p><b>PROTECCIÓN ACTUAL:</b> Ninguna</p>
	<p><b>USO ACTUAL:</b> Sin Uso</p>
	<p><b>DESCRIPCIÓN:</b> El inmueble inventariado constituye una buena muestra de arquitectura tradicional pues conserva suficientemente inalteradas las principales características definitorias de la tipología, sistemas constructivos, acabados y elementos formales propios de la misma. Al mismo tiempo, por su ubicación, contribuye a aportar riqueza arquitectónica al entorno, configurando el paisaje rural característico. Incluido en el Diagnóstico del Patrimonio Cultural de Garachico elaborado por el Cabildo Insular de Tenerife con la denominación: Camino Viejo III.</p> <div style="text-align: right;">  </div>