

PLAN PARCIAL "LA HONDURA" EN LAS ERAS


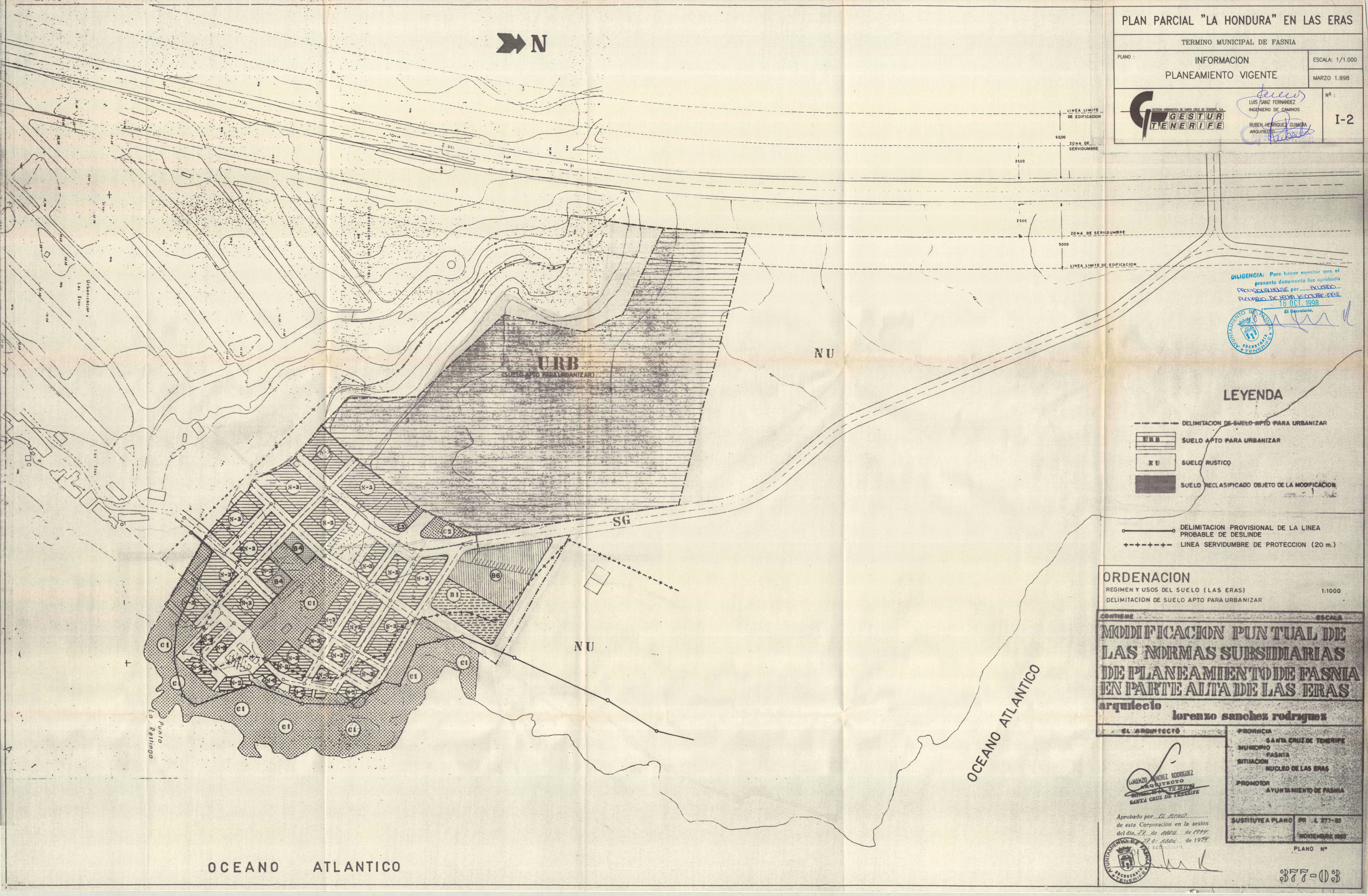

TERMINO MUNICIPAL DE FASNIA

PLANO : INFORMACION ESCALA: 1/1.000  
 PLANEAMIENTO VIGENTE MARZO 1.998



LUIS SANZ FERNANDEZ  
 INGENIERO DE CAMINOS  
 RUBEN HENRIQUEZ GUMERA  
 ARQUITECTO

Nº :  
 I-2



DILIGENCIA: Para hacer constar que el presente documento fue aprobado provisionalmente por el Ayuntamiento de Fasnía el día 16 de Octubre de 1998.  
 16 OCT. 1998  
 El Secretario.



LEYENDA

- DELIMITACION DE SUELO APTO PARA URBANIZAR
- URB SUELO APTO PARA URBANIZAR
- RU SUELO RUSTICO
- SUELO RECLASIFICADO OBJETO DE LA MODIFICACION
- DELIMITACION PROVISIONAL DE LA LINEA PROBABLE DE DESLINDE
- ++++ LINEA SERVIDUMBRE DE PROTECCION (20 m.)

ORDENACION  
 REGIMEN Y USOS DEL SUELO (LAS ERAS) ESCALA: 1:1000  
 DELIMITACION DE SUELO APTO PARA URBANIZAR

CONTIENE ESCALA  
**MODIFICACION PUNTUAL DE LAS NORMAS SUBSIDIARIAS DE PLANEAMIENTO DE FASNIA EN PARTE ALTA DE LAS ERAS**

arquitecto **lorenzo sanchez rodriguez**

EL ARQUITECTO	PROVINCIA SANTA CRUZ DE TENERIFE
	MUNICIPIO FASNIA
	SITUACION NUCLEO DE LAS ERAS
	PROMOTOR AYUNTAMIENTO DE FASNIA
SUSTITUYE PLANO PR 4 377-83	
NOVIEMBRE 1993	
PLANO Nº	

Aprobado por el Ayuntamiento de Fasnía en la sesión del día 27 de octubre de 1998.  
 27 de octubre de 1998  
 SECRETARÍA

OCEANO ATLANTICO

OCEANO ATLANTICO

377-03