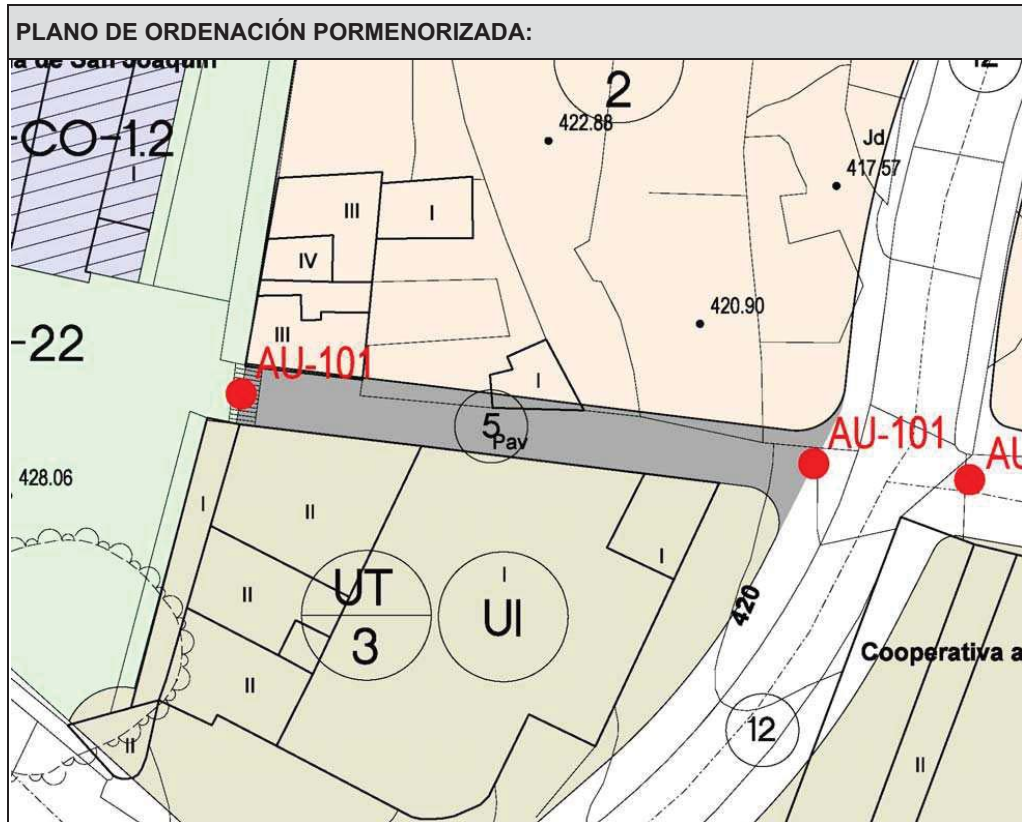


<b>PLAN GENERAL DE ORDENACIÓN DE FASNIA</b>	<b>ACTUACIONES URBANÍSTICAS AISLADAS</b>	<b>AU-101</b>	<b>Hoja 85</b>
---	--	---------------	----------------

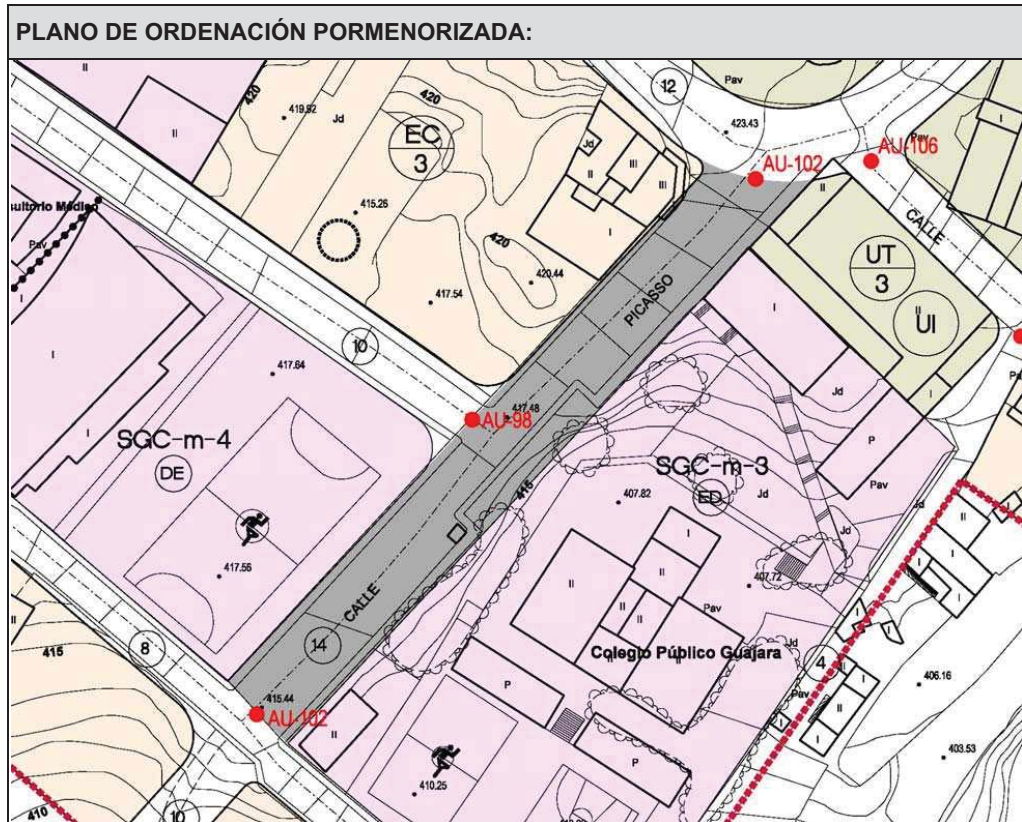


<b>DATOS</b>			
CATEGORIZACIÓN DEL SUELO:		Suelo Urbano Consolidado por la Urbanización (SUCU).	
SITUACIÓN:	Fasnias Casco	LOCALIZACIÓN:	c/ Cementerio
LONGITUD:	47,42 m	ANCHO VÍA:	Vía 5 m.
PROGRAMACIÓN:	2010-2012.	COSTE ESTIMADO:	17.918 €
ORG. FINANCIADOR:	.	FUENTE FINANCIACIÓN:	Ayto. Fasnias

<b>GESTIÓN ACTUACIONES URBANÍSTICAS AISLADAS (art. 187 al 195 RGU-D.183/2004).</b>	
- EJECUCIÓN:	Obras Públicas Ordinarias.
- OBTENCIÓN DEL SUELO:	Convenio Urbanístico, expropiación u ocupación directa (art. 113 al 120; 150 y 151 del RGU).

<b>CARACTERÍSTICAS DE LA ACTUACIÓN</b>
- Completar urbanización y la totalidad de las Instalaciones

<b>PLAN GENERAL DE ORDENACIÓN DE FASNIA</b>	<b>ACTUACIONES URBANÍSTICAS AISLADAS</b>	<b>AU-102</b>	<b>Hoja 86</b>
---	--	---------------	----------------

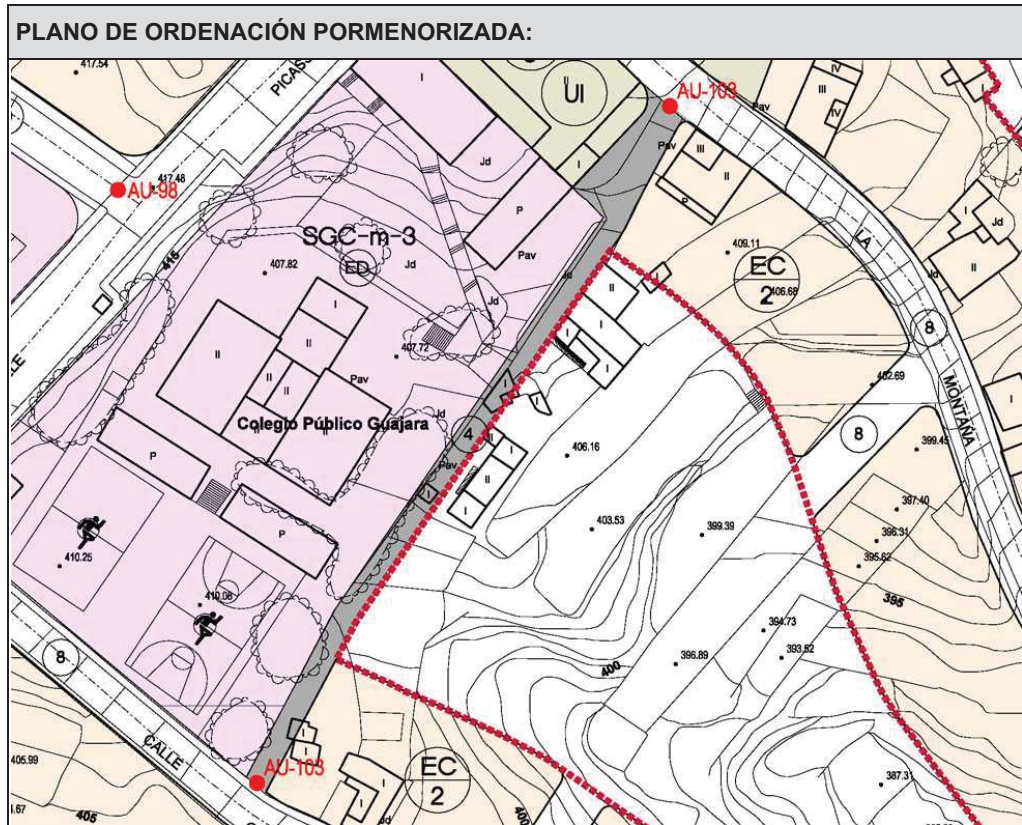


<b>DATOS</b>			
CATEGORIZACIÓN DEL SUELO:		Suelo Urbano Consolidado por la Urbanización (SUCU).	
SITUACIÓN:	El Cercado	LOCALIZACIÓN:	c/ Pablo Ruiz Picasso
LONGITUD:	120,22 m	ANCHO VÍA:	Vía 14 m.
PROGRAMACIÓN:	2010-2012	COSTE ESTIMADO:	121.853 €
ORG. FINANCIADOR:		FUENTE FINANCIACIÓN:	Ayto. Fasnía

<b>GESTIÓN ACTUACIONES URBANÍSTICAS AISLADAS (art. 187 al 195 RGU-D.183/2004).</b>	
- EJECUCIÓN:	Obras Públicas Ordinarias.
- OBTENCIÓN DEL SUELO:	Convenio Urbanístico, expropiación u ocupación directa (art. 113 al 120; 150 y 151 del RGU).

<b>CARACTERÍSTICAS DE LA ACTUACIÓN</b>
- Mejora de Pavimentación y completar la totalidad de las Instalaciones.

<b>PLAN GENERAL DE ORDENACIÓN DE FASNIA</b>	<b>ACTUACIONES URBANÍSTICAS AISLADAS</b>	<b>AU-103</b>	<b>Hoja 87</b>
---	--	---------------	----------------



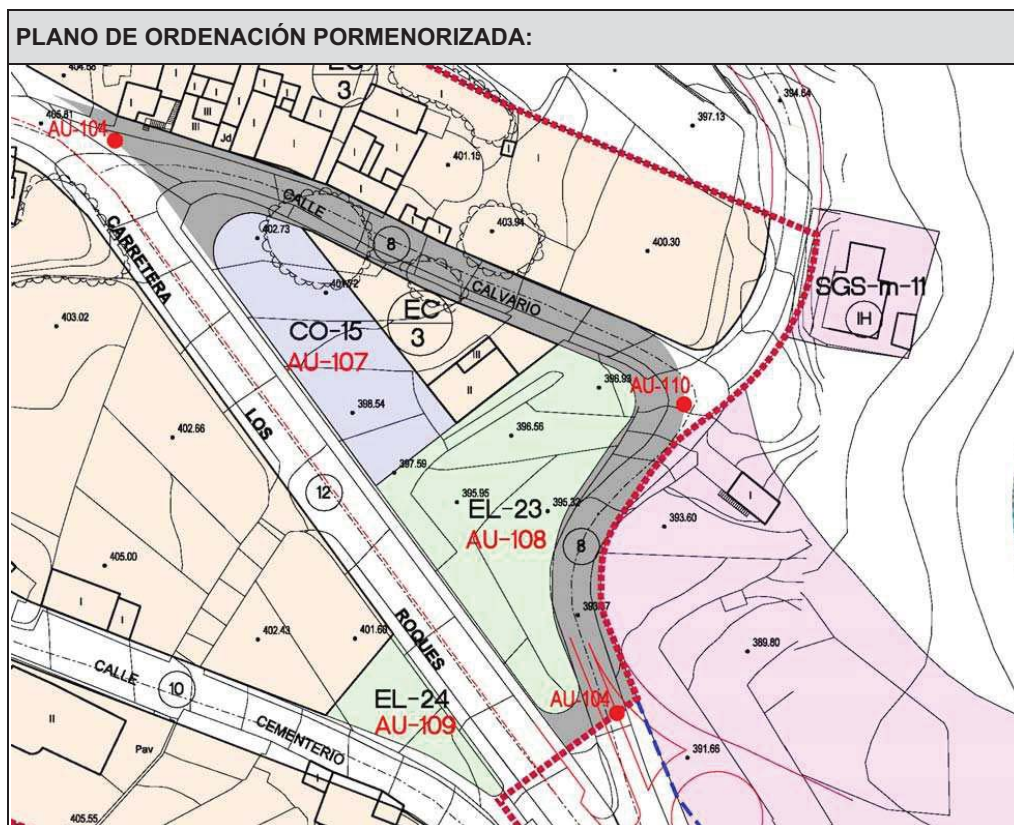
<b>DATOS</b>			
CATEGORIZACIÓN DEL SUELO:		Suelo Urbano Consolidado por la Urbanización (SUCU).	
SITUACIÓN:	El Cercado	LOCALIZACIÓN:	trasera colegio Público Guajara.
LONGITUD:	129,85 m	ANCHO VÍA:	Vía 4 m.
PROGRAMACIÓN:	2013-2016	COSTE ESTIMADO:	131.206 €
ORG. FINANCIADOR:	.	FUENTE FINANCIACIÓN:	Ayto. Fasnía

<b>GESTIÓN ACTUACIONES URBANÍSTICAS AISLADAS (art. 187 al 195 RGU-D.183/2004).</b>	
- EJECUCIÓN:	Obras Públicas Ordinarias.
- OBTENCIÓN DEL SUELO:	Convenio Urbanístico, expropiación u ocupación directa (art. 113 al 120; 150 y 151 del RGU).

<b>CARACTERÍSTICAS DE LA ACTUACIÓN</b>
- Ejecución de nueva vía peatonal,



<b>PLAN GENERAL DE ORDENACIÓN DE FASNIA</b>	<b>ACTUACIONES URBANÍSTICAS AISLADAS</b>	<b>AU-104</b>	<b>Hoja 88</b>
---	--	---------------	----------------

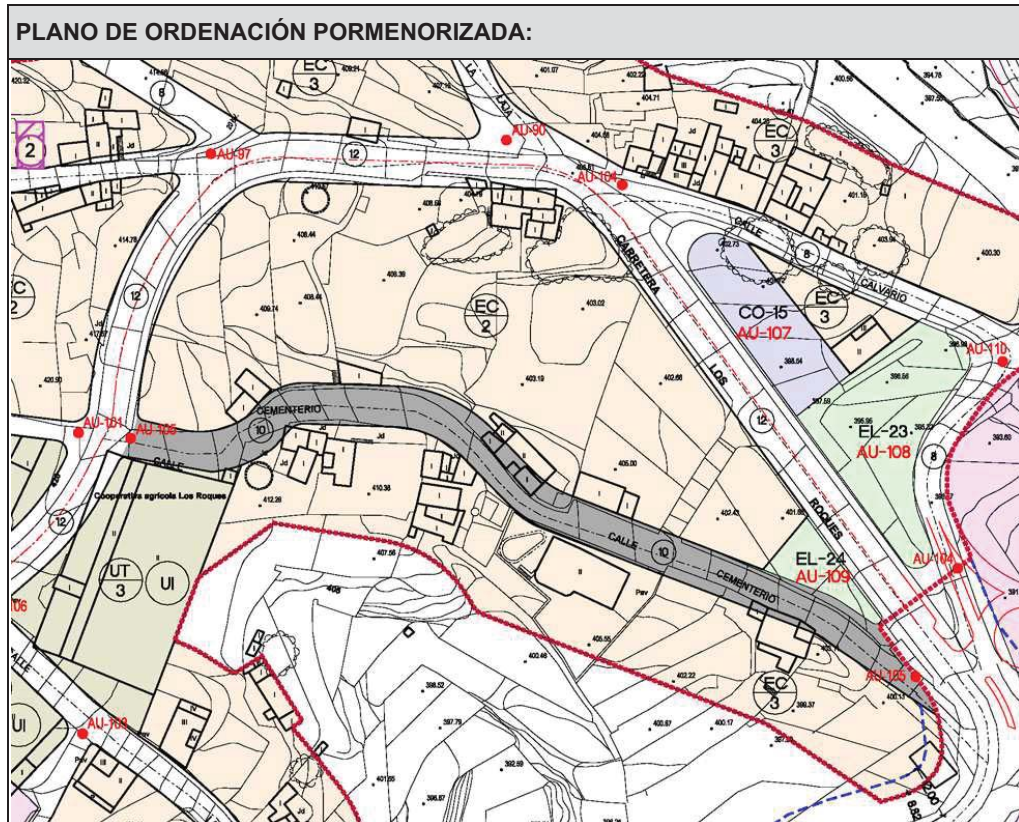


<b>DATOS</b>			
CATEGORIZACIÓN DEL SUELO:		Suelo Urbano Consolidado por la Urbanización (SUCU).	
SITUACIÓN:	El Calvario	LOCALIZACIÓN:	c/ El Calvario
LONGITUD:	158,27 m	ANCHO VÍA:	Vía 8 m.
PROGRAMACIÓN:	2017-2020	COSTE ESTIMADO:	105.913 €
ORG. FINANCIADOR:		FUENTE FINANCIACIÓN:	Ayto. Fasnia

<b>GESTIÓN ACTUACIONES URBANÍSTICAS AISLADAS (art. 187 al 195 RGU-D.183/2004).</b>	
- EJECUCIÓN:	Obras Públicas Ordinarias.
- OBTENCIÓN DEL SUELO:	Convenio Urbanístico, expropiación u ocupación directa (art. 113 al 120; 150 y 151 del RGU).

<b>CARACTERÍSTICAS DE LA ACTUACIÓN</b>
- . Completar urbanización y la totalidad de las Instalaciones

<b>PLAN GENERAL DE ORDENACIÓN DE FASNIA</b>	<b>ACTUACIONES URBANÍSTICAS AISLADAS</b>	<b>AU-105</b>	<b>Hoja 89</b>
---	--	---------------	----------------



<b>DATOS</b>			
CATEGORIZACIÓN DEL SUELO:		Suelo Urbano Consolidado por la Urbanización (SUCU)	
SITUACIÓN:	Fasnía	LOCALIZACIÓN:	c/ Cementerio
LONGITUD:	214,86 m	ANCHO VÍA:	Vía 10 m.
PROGRAMACIÓN:	2010-2012.	COSTE ESTIMADO:	232.321 €
ORG. FINANCIADOR:		FUENTE FINANCIACIÓN:	Ayto. Fasnia

<b>GESTIÓN ACTUACIONES URBANÍSTICAS AISLADAS (art. 187 al 195 RGU-D.183/2004).</b>	
- EJECUCIÓN:	Obras Públicas Ordinarias.
- OBTENCIÓN DEL SUELO:	Convenio Urbanístico, expropiación u ocupación directa (art. 113 al 120; 150 y 151 del RGU).

<b>CARACTERÍSTICAS DE LA ACTUACIÓN</b>
- Completar urbanización y la totalidad de las Instalaciones.

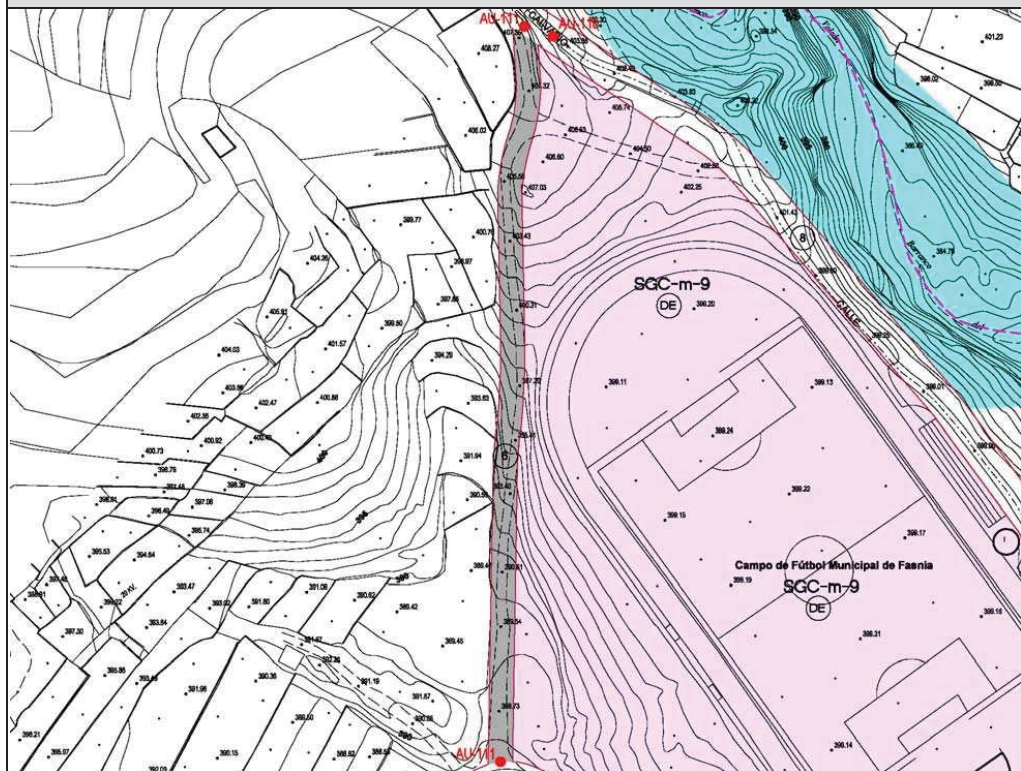


PLAN GENERAL DE ORDENACIÓN DE FASNIA	ACTUACIONES URBANÍSTICAS AISLADAS	PLANO DE ORDENACIÓN PORMENORIZADA:	AU-106	HOJA 90
<b>DATOS ECONÓMICOS Y FINANCIEROS</b> PROGRAMACIÓN: 2010-2012 COSTE ESTIMADO: 223.095 € FUENTE FINANCIACIÓN: Ayto. Fasnía			<b>GESTIÓN (art. 187-195 RGU-D.183/2004)</b> Obras Públicas Ordinarias Completar Urbanización.	
<b>EMPLAZAMIENTO Y DIMENSIÓN</b> CATEGORIZACIÓN DEL SUELO: Suelo Urbano Consolidado por la Urbanización (SUCU) LOCALIZACIÓN: Fasnía Casco, c/ La Montaña. ANCHOVÍA: Vía 8 m. LONGITUD: 237,54 m		<b>CARACTERÍSTICAS DE LA ACTUACIÓN</b> Mejora de Pavimentación y completar la totalidad de las instalaciones.		



PLAN GENERAL DE ORDENACIÓN DE FASNIA	ACTUACIONES URBANÍSTICAS AISLADAS	PLANO DE ORDENACIÓN PORMENORIZADA:	AU-110	HOJA 91	
<b>EMPLAZAMIENTO Y DIMENSIÓN</b> CATEGORIZACIÓN DEL SUELO: Suelo Urbano Consolidado por la Urbanización (SUUCU) LOCALIZACIÓN: c/ Calvario hacia Campo de Fútbol Municipal LONGITUD: 581,90 m		<b>DATOS ECONÓMICOS Y FINANCIEROS</b> PROGRAMACIÓN: 2013-2016 FUENTE FINANCIACIÓN: Vía 8 m. COSTE ESTIMADO: 365.394 €		<b>GESTIÓN (art. 187-195 RGU-D.183/2004)</b> EJECUCIÓN: Obras Públicas Ordinarias OBTENCIÓN DEL SUELO: Convenio Urbanístico, expropiación u ocupación directa (art. 113 al 120; 150 y 151 del RGU).	<b>CARACTERÍSTICAS DE LA ACTUACIÓN</b> Completar Urbanización. Mejora de Pavimentación y completar la totalidad de las instalaciones.

<b>PLAN GENERAL DE ORDENACIÓN DE FASNIA</b>	<b>ACTUACIONES URBANÍSTICAS AISLADAS</b>	<b>AU-111</b>	<b>Hoja 92</b>
---	--	---------------	----------------

**PLANO DE ORDENACIÓN PORMENORIZADA:****DATOS**

CATEGORIZACIÓN DEL SUELO:		Suelo Rústico de Protección Agrícola (SRPAG-1).	
SITUACIÓN:	Fasnia	LOCALIZACIÓN:	perimetral Campo de Fútbol
LONGITUD:	179,62 m	ANCHO VÍA:	Vía 6 m.
PROGRAMACIÓN:	2017-2020.	COSTE ESTIMADO:	97.131 €.
ORG. FINANCIADOR:		FUENTE FINANCIACIÓN:	Ayto. Fasnia

**GESTIÓN ACTUACIONES URBANÍSTICAS AISLADAS (art. 187 al 195 RGU-D.183/2004).**

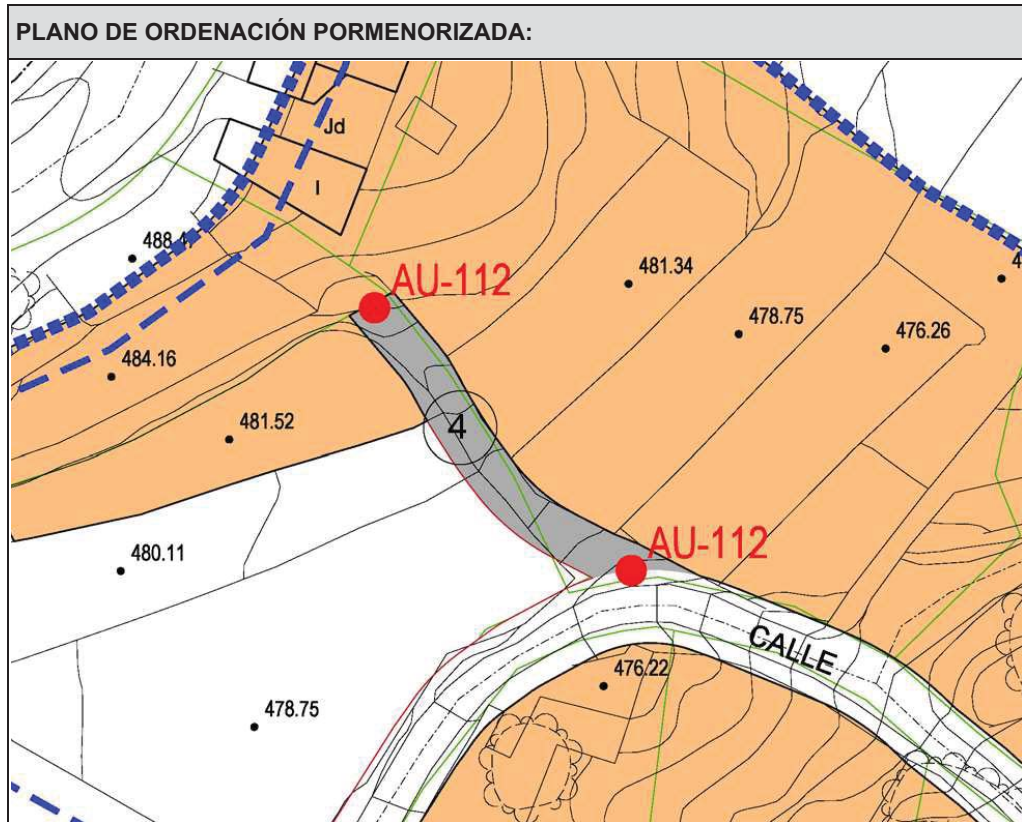
- EJECUCIÓN: Obras Públicas Ordinarias.
- OBTENCIÓN DEL SUELO: Convenio Urbanístico, expropiación u ocupación directa (art. 113 al 120; 150 y 151 del RGU).

**CARACTERÍSTICAS DE LA ACTUACIÓN**

- Vía de nueva creación



<b>PLAN GENERAL DE ORDENACIÓN DE FASNIA</b>	<b>ACTUACIONES URBANÍSTICAS AISLADAS</b>	<b>AU-112</b>	<b>Hoja 93</b>
---	--	---------------	--------------------

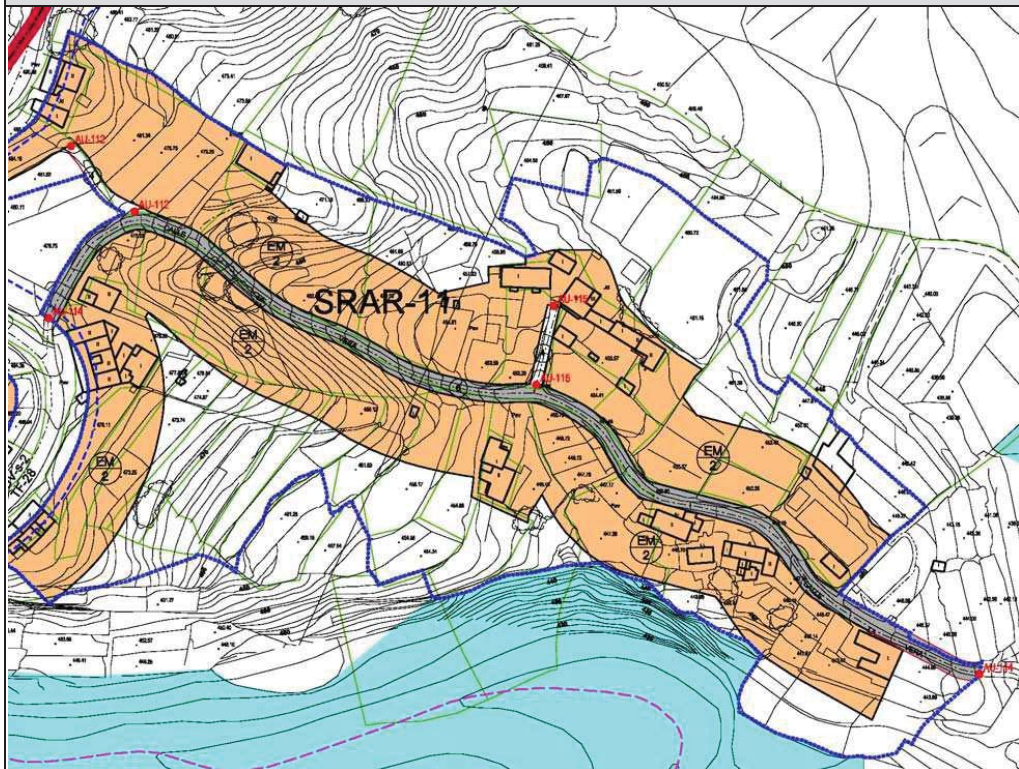


<b>DATOS</b>			
CATEGORIZACIÓN DEL SUELO:		Suelo Rústico de Asentamiento Rural (SRAR-11).	
SITUACIÓN:	La Chacay	LOCALIZACIÓN:	c/ La Vera.
LONGITUD:	30,66 m	ANCHO VÍA:	Vía 4 m.
PROGRAMACIÓN:	2017-2020.	COSTE ESTIMADO:	Asignación privada. Remate de urbanización

<b>GESTIÓN ACTUACIONES URBANÍSTICAS AISLADAS (art. 187 al 195 RGU-D.183/2004).</b>
- EJECUCIÓN:
- OBTENCIÓN DEL SUELO:

<b>CARACTERÍSTICAS DE LA ACTUACIÓN</b>
- . Completar urbanización y la totalidad de las Instalaciones

<b>PLAN GENERAL DE ORDENACIÓN DE FASNIA</b>	<b>ACTUACIONES URBANÍSTICAS AISLADAS</b>	<b>AU-114</b>	<b>Hoja 94</b>
---	--	---------------	----------------

**PLANO DE ORDENACIÓN PORMENORIZADA:****DATOS**

CATEGORIZACIÓN DEL SUELO:		Suelo Rústico de Asentamiento Rural (SRAR-11).	
SITUACIÓN:	La Hera	LOCALIZACIÓN:	transversal calle La Vera
LONGITUD:	420,34 m	ANCHO VÍA:	Vía 6 m.
PROGRAMACIÓN:	2013-2016.	COSTE ESTIMADO:	204.605 €
ORG. FINANCIADOR:		FUENTE FINANCIACIÓN:	Ayto. Fasnía

**GESTIÓN ACTUACIONES URBANÍSTICAS AISLADAS (art. 187 al 195 RGU-D.183/2004).**

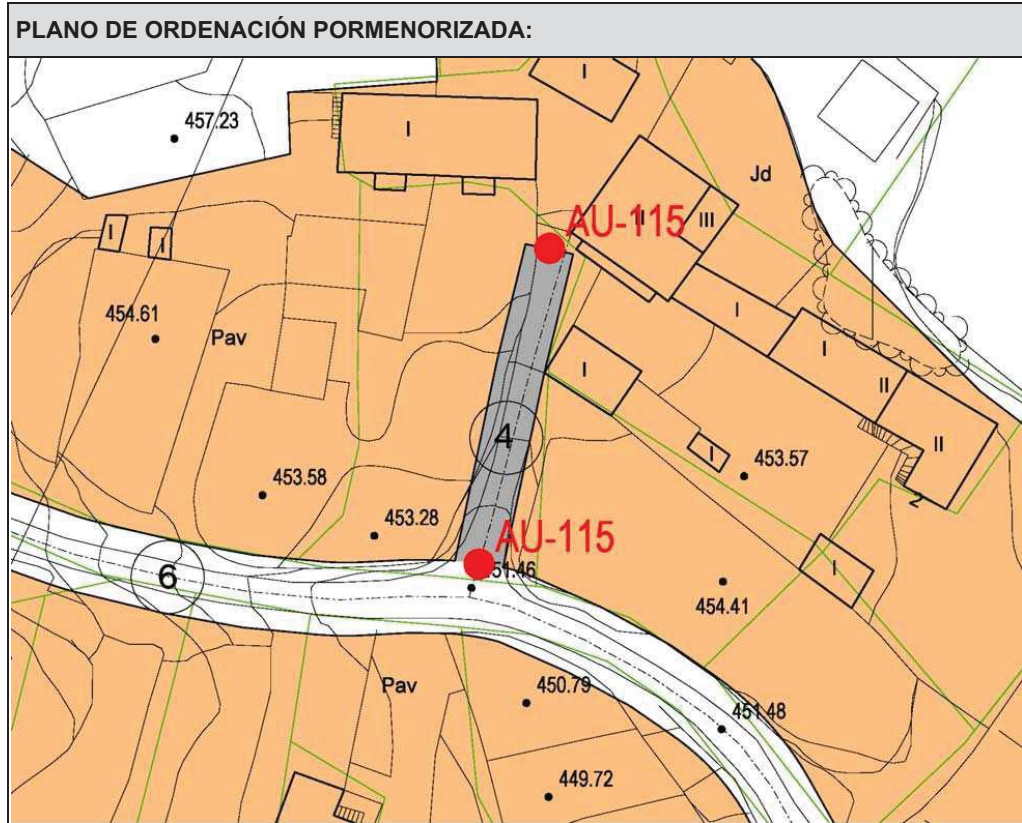
- EJECUCIÓN: Obras Públicas Ordinarias.
- OBTENCIÓN DEL SUELO: Convenio Urbanístico, expropiación u ocupación directa (art. 113 al 120; 150 y 151 del RGU).

**CARACTERÍSTICAS DE LA ACTUACIÓN**

- Completar urbanización y la totalidad de las Instalaciones.



<b>PLAN GENERAL DE ORDENACIÓN DE FASNIA</b>	<b>ACTUACIONES URBANÍSTICAS AISLADAS</b>	<b>AU-115</b>	<b>Hoja 95</b>
---	--	---------------	----------------

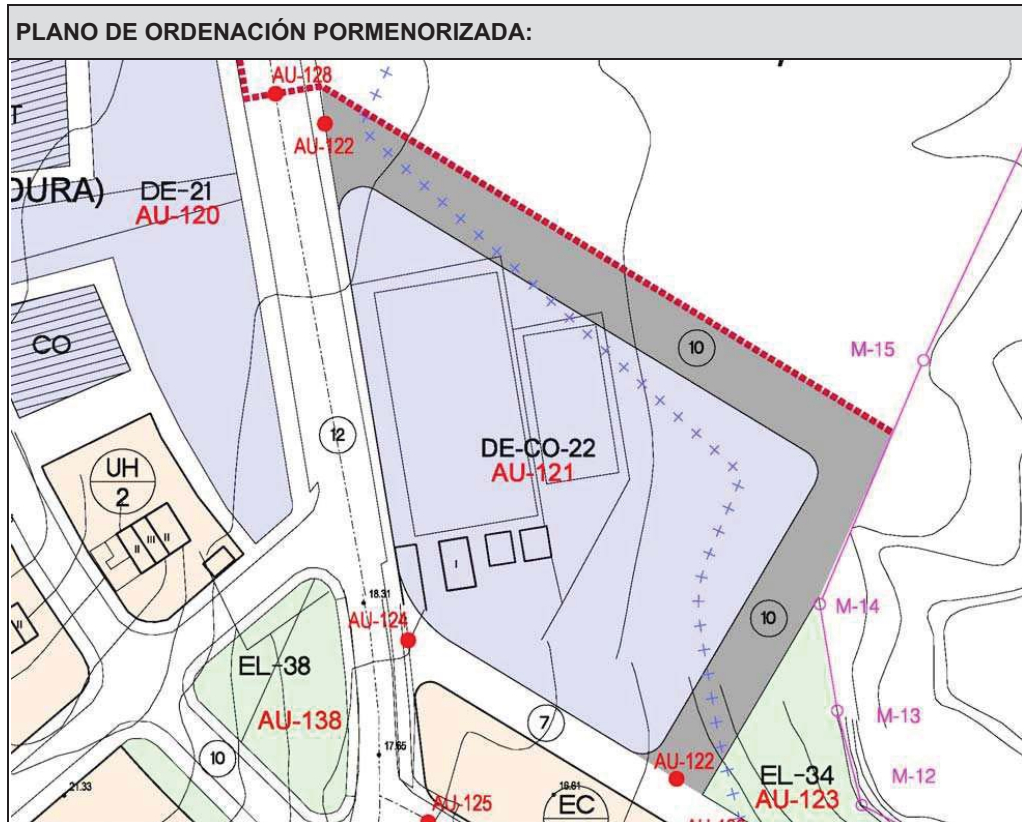


<b>DATOS</b>			
CATEGORIZACIÓN DEL SUELO:		Suelo Rústico de Asentamiento Rural (SRAR-11).	
SITUACIÓN:	La Chacay	LOCALIZACIÓN:	transversal c/ La Vera
LONGITUD:	26,56 m	ANCHO VÍA:	Vía 4 m.
PROGRAMACIÓN:	2013-2016.	COSTE ESTIMADO:	Asignación privada. Remate de urbanización

<b>GESTIÓN ACTUACIONES URBANÍSTICAS AISLADAS (art. 187 al 195 RGU-D.183/2004).</b>
- EJECUCIÓN: - OBTENCIÓN DEL SUELO:     ).

<b>CARACTERÍSTICAS DE LA ACTUACIÓN</b>
- Completar urbanización y la totalidad de las Instalaciones.

PLAN GENERAL DE ORDENACIÓN DE FASNIA	ACTUACIONES URBANÍSTICAS AISLADAS	AU-122	Hoja 96
--------------------------------------	-----------------------------------	--------	---------



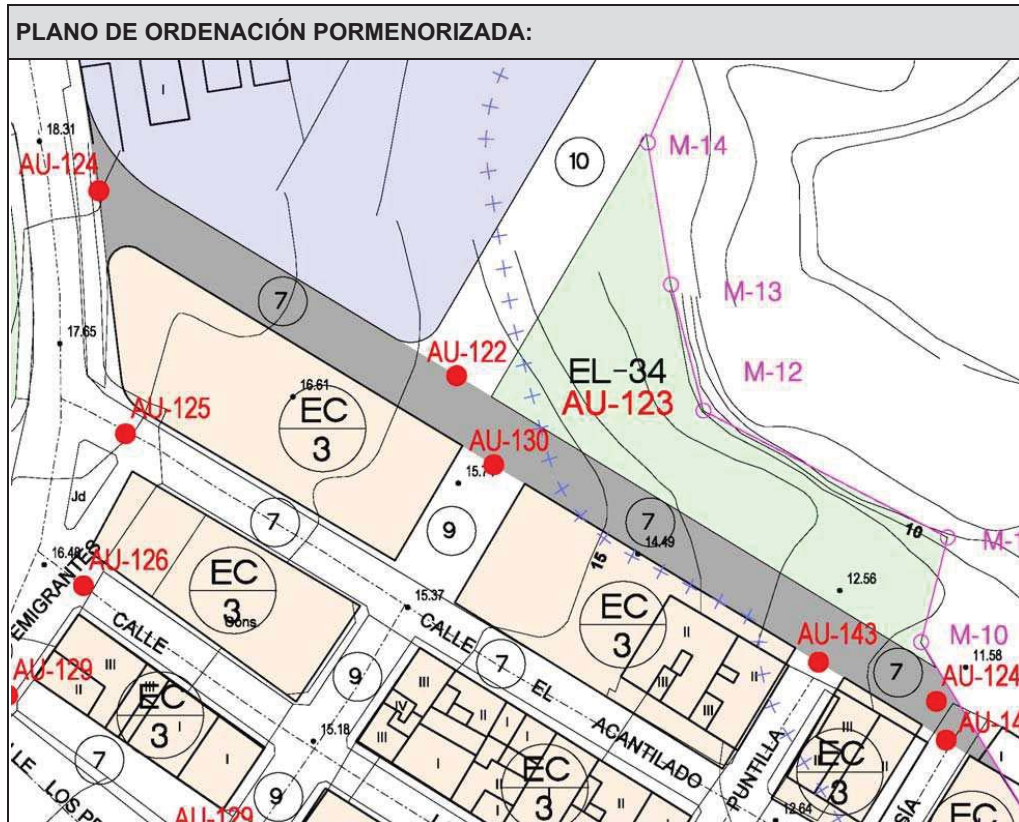
DATOS			
CATEGORIZACIÓN DEL SUELO:		Suelo Urbano Consolidado por la Urbanización (SUCU)	
SITUACIÓN:	Las Eras	LOCALIZACIÓN:	Vía cinturón dotación DE/CO- 22.
LONGITUD:	166,46 m	ANCHO VÍA:	Vía 10 m.
PROGRAMACIÓN:	2013-2016.	COSTE ESTIMADO:	420.143 €
ORG. FINANCIADOR:		FUENTE FINANCIACIÓN:	Ayto. Fasnía

GESTIÓN ACTUACIONES URBANÍSTICAS AISLADAS (art. 187 al 195 RGU-D.183/2004).	
- EJECUCIÓN:	Obras Públicas Ordinarias.
- OBTENCIÓN DEL SUELO:	Convenio Urbanístico, expropiación u ocupación directa (art. 113 al 120; 150 y 151 del RGU).

CARACTERÍSTICAS DE LA ACTUACIÓN
- Ejecución Vía transversal cinturón dotación DE/CO- 22



<b>PLAN GENERAL DE ORDENACIÓN DE FASNIA</b>	<b>ACTUACIONES URBANÍSTICAS AISLADAS</b>	<b>AU-124</b>	<b>Hoja 97</b>
---	--	---------------	----------------

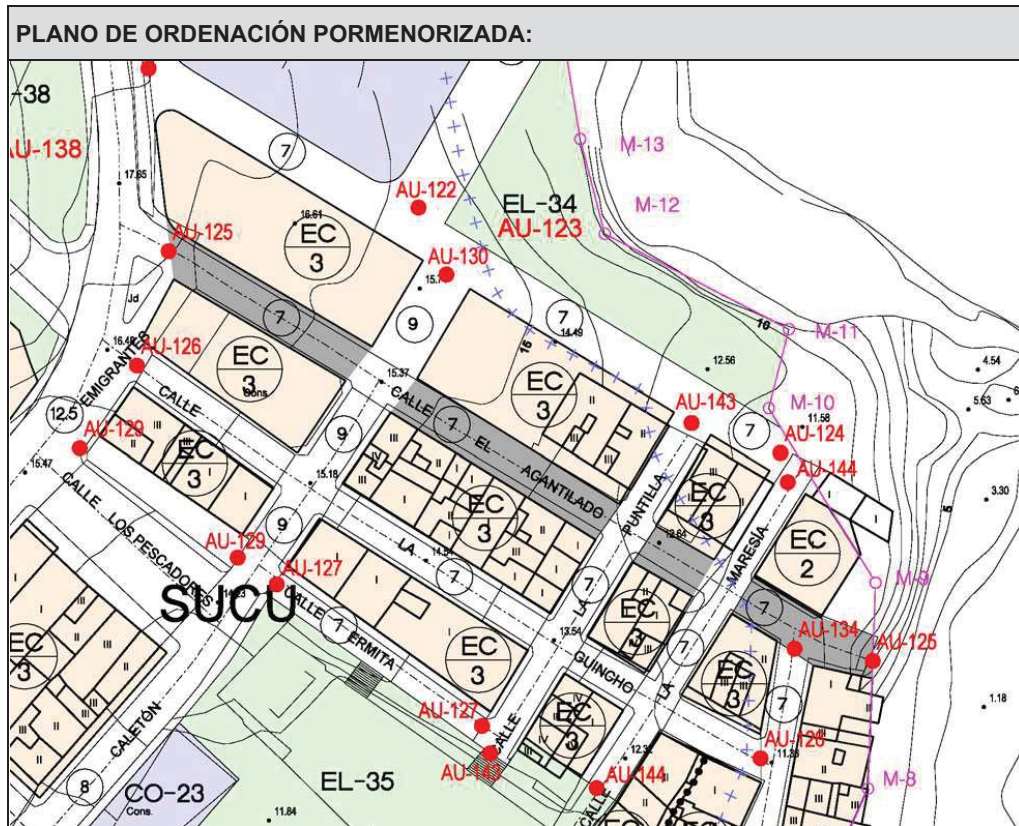


<b>DATOS</b>			
CATEGORIZACIÓN DEL SUELO:		Suelo Urbano Consolidado por la Urbanización (SUCU)	
SITUACIÓN:	Las Eras	LOCALIZACIÓN:	Vía transversal cinturón dotación DE/CO- 22..
LONGITUD:	283,73 m	ANCHO VÍA:	Vía 12 m.
PROGRAMACIÓN:	2013-2016.	COSTE ESTIMADO:	422.240 €
ORG. FINANCIADOR:		FUENTE FINANCIACIÓN:	Ayto. Fasnia

<b>GESTIÓN ACTUACIONES URBANÍSTICAS AISLADAS (art. 187 al 195 RGU-D.183/2004).</b>	
- EJECUCIÓN:	Obras Públicas Ordinarias.
- OBTENCIÓN DEL SUELO:	Convenio Urbanístico, expropiación u ocupación directa (art. 113 al 120; 150 y 151 del RGU).

<b>CARACTERÍSTICAS DE LA ACTUACIÓN</b>
- Completar urbanización y la totalidad de las Instalaciones.

<b>PLAN GENERAL DE ORDENACIÓN DE FASNIA</b>	<b>ACTUACIONES URBANÍSTICAS AISLADAS</b>	<b>AU-125</b>	<b>Hoja 98</b>
---	--	---------------	----------------



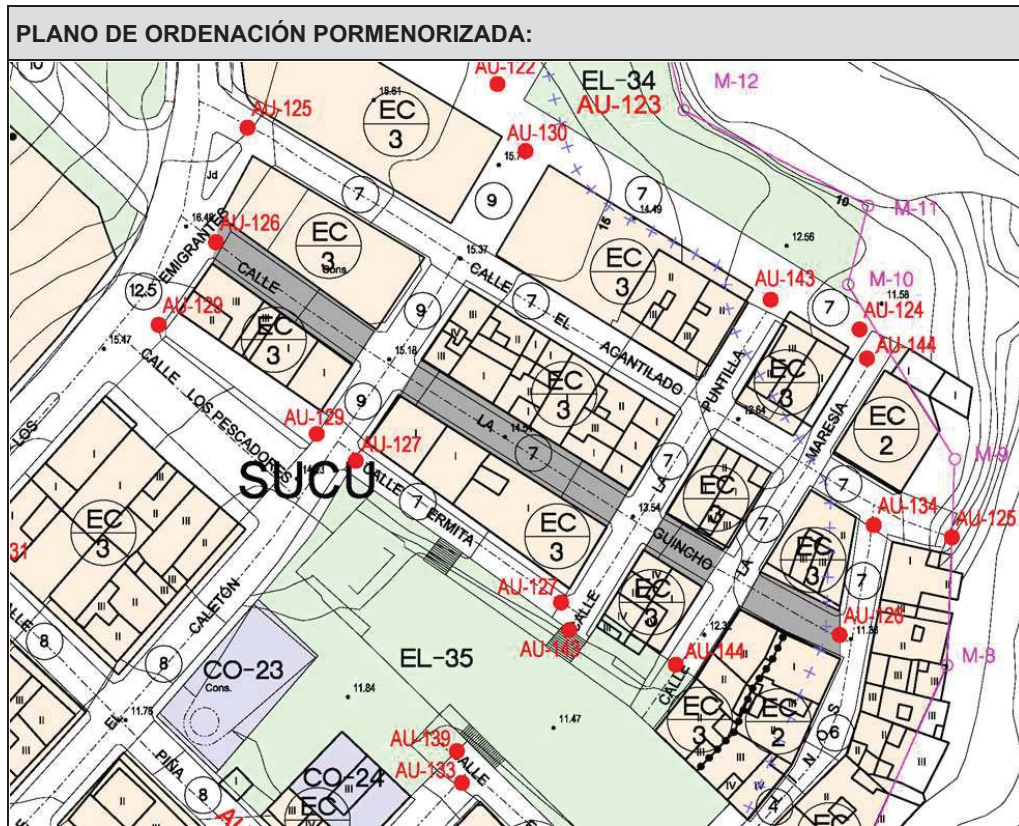
<b>DATOS</b>			
CATEGORIZACIÓN DEL SUELO:		Suelo Urbano Consolidado por la Urbanización (SUCU)	
SITUACIÓN:	Las Eras	LOCALIZACIÓN:	c/ El Acantilado.
LONGITUD:	113,69 m	ANCHO VÍA:	Vía 7 m.
PROGRAMACIÓN:	2010-2012.	COSTE ESTIMADO:	57.833 €
ORG. FINANCIADOR:		FUENTE FINANCIACIÓN:	Ayto. Fasnia

<b>GESTIÓN ACTUACIONES URBANÍSTICAS AISLADAS (art. 187 al 195 RGU-D.183/2004).</b>	
- EJECUCIÓN:	Obras Públicas Ordinarias.
- OBTENCIÓN DEL SUELO:	Convenio Urbanístico, expropiación u ocupación directa (art. 113 al 120; 150 y 151 del RGU).

<b>CARACTERÍSTICAS DE LA ACTUACIÓN</b>
- Mejora de Pavimentación y completar la totalidad de las Instalaciones.



<b>PLAN GENERAL DE ORDENACIÓN DE FASNIA</b>	<b>ACTUACIONES URBANÍSTICAS AISLADAS</b>	<b>AU-126</b>	<b>Hoja 99</b>
---	--	---------------	----------------

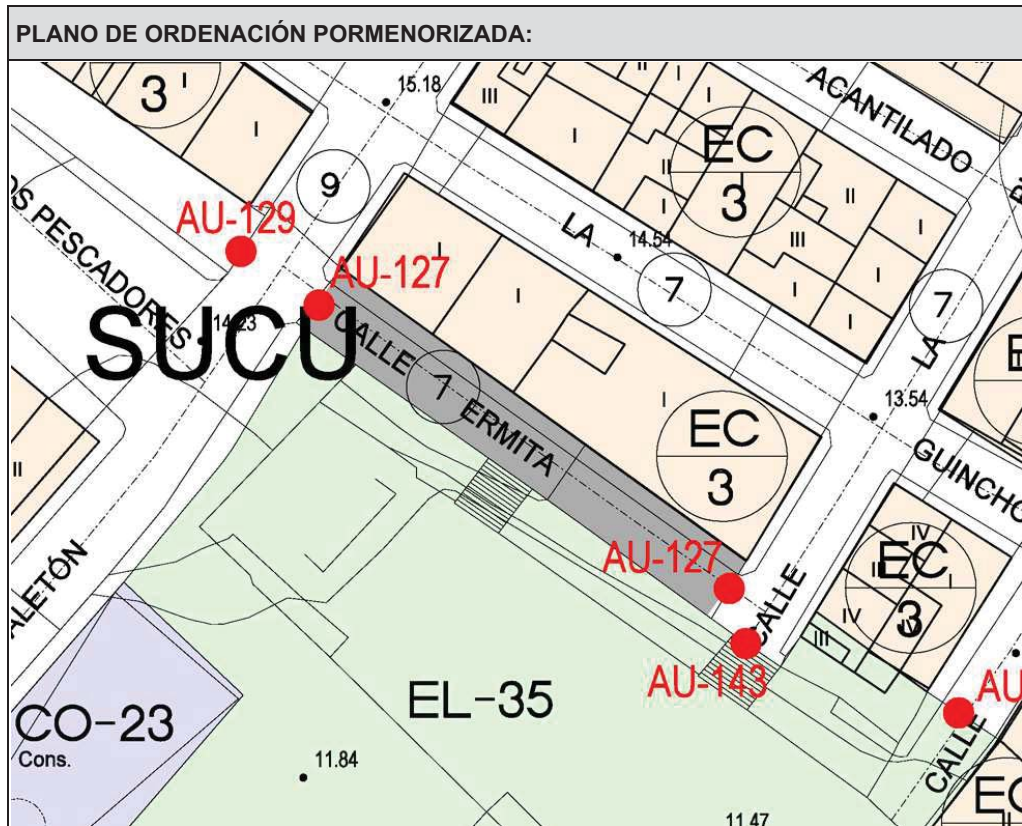


<b>DATOS</b>			
CATEGORIZACIÓN DEL SUELO:		Suelo Urbano Consolidado por la Urbanización (SUCU)	
SITUACIÓN:	Las Eras	LOCALIZACIÓN:	c/ El Guincho.
LONGITUD:	104,53 m	ANCHO VÍA:	Vía 7 m.
PROGRAMACIÓN:	2010-2012	COSTE ESTIMADO:	53.174 €
ORG. FINANCIADOR:		FUENTE FINANCIACIÓN:	Ayto. Fasnía

<b>GESTIÓN ACTUACIONES URBANÍSTICAS AISLADAS (art. 187 al 195 RGU-D.183/2004).</b>	
- EJECUCIÓN:	Obras Públicas Ordinarias.
- OBTENCIÓN DEL SUELO:	Convenio Urbanístico, expropiación u ocupación directa (art. 113 al 120; 150 y 151 del RGU).

<b>CARACTERÍSTICAS DE LA ACTUACIÓN</b>
- Mejora de Pavimentación y completar la totalidad de las Instalaciones.

PLAN GENERAL DE ORDENACIÓN DE FASNIA	ACTUACIONES URBANÍSTICAS AISLADAS	AU-127	Hoja 100
--------------------------------------	-----------------------------------	--------	----------



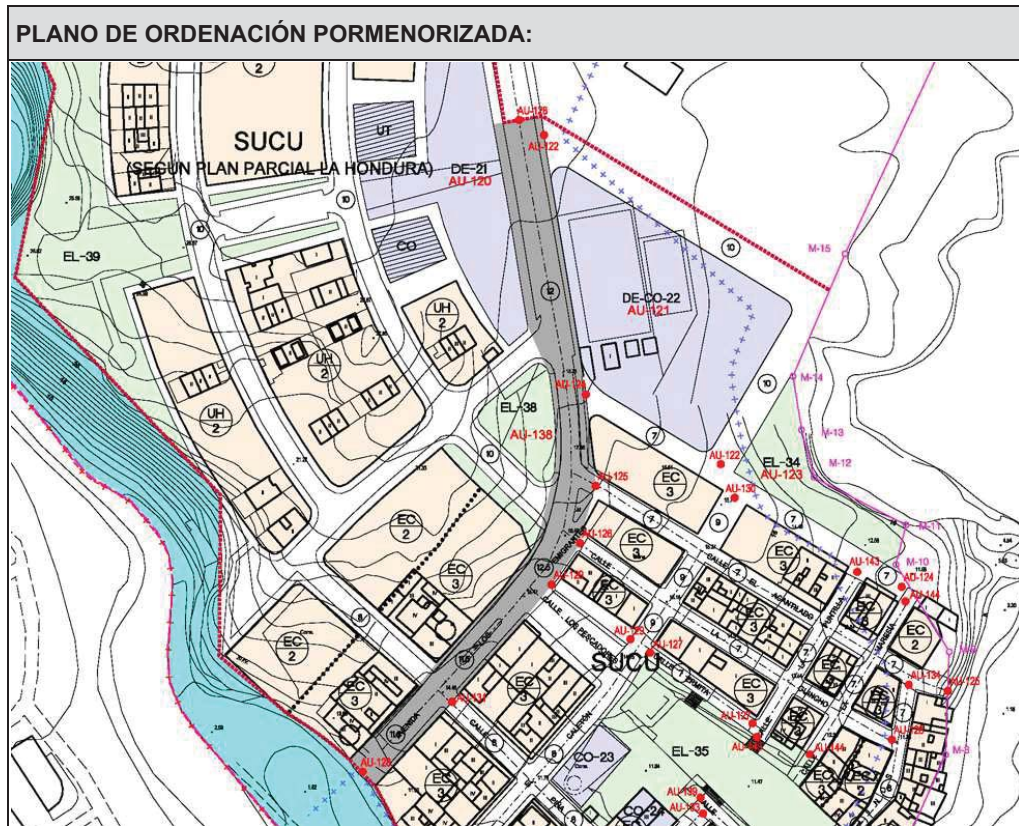
DATOS			
CATEGORIZACIÓN DEL SUELO:		Suelo Urbano Consolidado por la Urbanización (SUCU)	
SITUACIÓN:	Las Eras	LOCALIZACIÓN:	c/ La Ermita
LONGITUD:	43,05 m	ANCHO VÍA:	Vía 11,5 m.
PROGRAMACIÓN:	2010-2012.	COSTE ESTIMADO:	22.286 €
ORG. FINANCIADOR:		FUENTE FINANCIACIÓN:	Ayto. Fasnía

GESTIÓN ACTUACIONES URBANÍSTICAS AISLADAS (art. 187 al 195 RGU-D.183/2004).	
- EJECUCIÓN:	Obras Públicas Ordinarias.
- OBTENCIÓN DEL SUELO:	Convenio Urbanístico, expropiación u ocupación directa (art. 113 al 120; 150 y 151 del RGU).

CARACTERÍSTICAS DE LA ACTUACIÓN
- Mejora de Pavimentación y completar la totalidad de las Instalaciones.



<b>PLAN GENERAL DE ORDENACIÓN DE FASNIA</b>	<b>ACTUACIONES URBANÍSTICAS AISLADAS</b>	<b>AU-128</b>	<b>Hoja 101</b>
---	--	---------------	-----------------

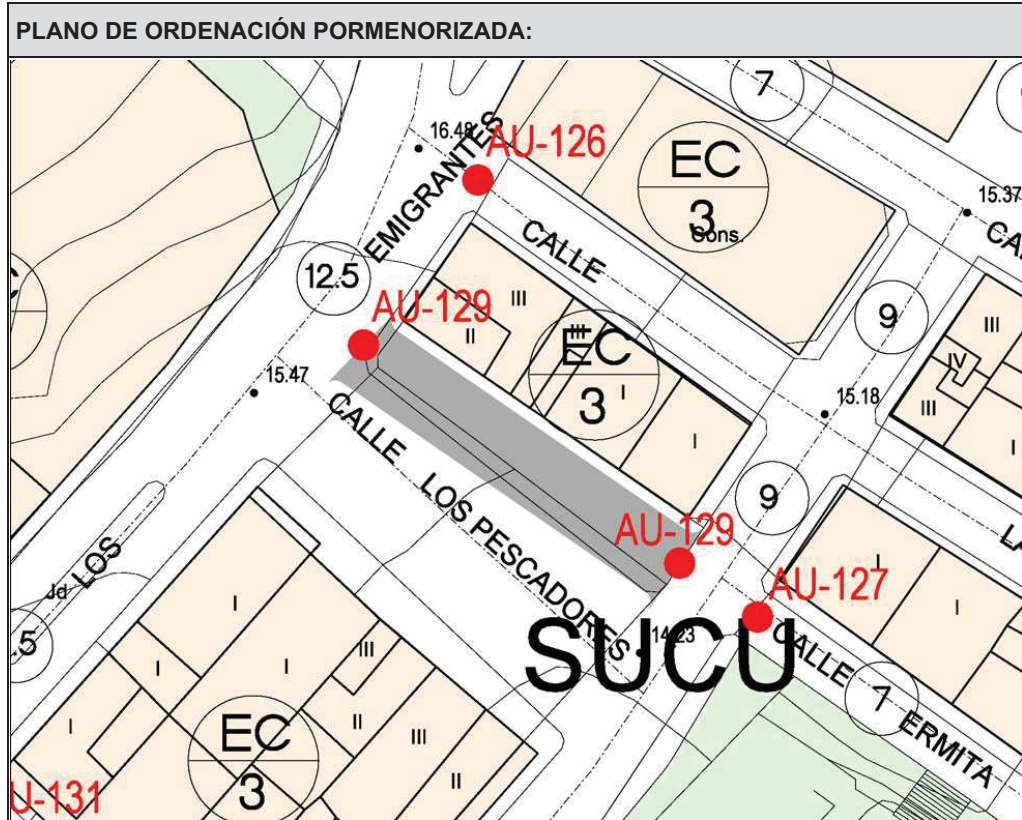


<b>DATOS</b>			
CATEGORIZACIÓN DEL SUELO:		Suelo Urbano Consolidado por la Urbanización (SUCU)	
SITUACIÓN:	Las Eras	LOCALIZACIÓN:	Avda. Los Emigrantes
LONGITUD:	238,73 m	ANCHO VÍA:	Vía 11.5; 12 y 12.5 m.
PROGRAMACIÓN:	2010-2012.	COSTE ESTIMADO:	205.937 €
ORG. FINANCIADOR:		FUENTE FINANCIACIÓN:	Ayto. Fasnia

<b>GESTIÓN ACTUACIONES URBANÍSTICAS AISLADAS (art. 187 al 195 RGU-D.183/2004).</b>	
- EJECUCIÓN:	Obras Públicas Ordinarias.
- OBTENCIÓN DEL SUELO:	Convenio Urbanístico, expropiación u ocupación directa (art. 113 al 120; 150 y 151 del RGU).

<b>CARACTERÍSTICAS DE LA ACTUACIÓN</b>
- Mejora de Pavimentación, completar la totalidad de las Instalaciones.

PLAN GENERAL DE ORDENACIÓN DE FASNIA	ACTUACIONES URBANÍSTICAS AISLADAS	AU-129	Hoja 102
--------------------------------------	-----------------------------------	--------	----------



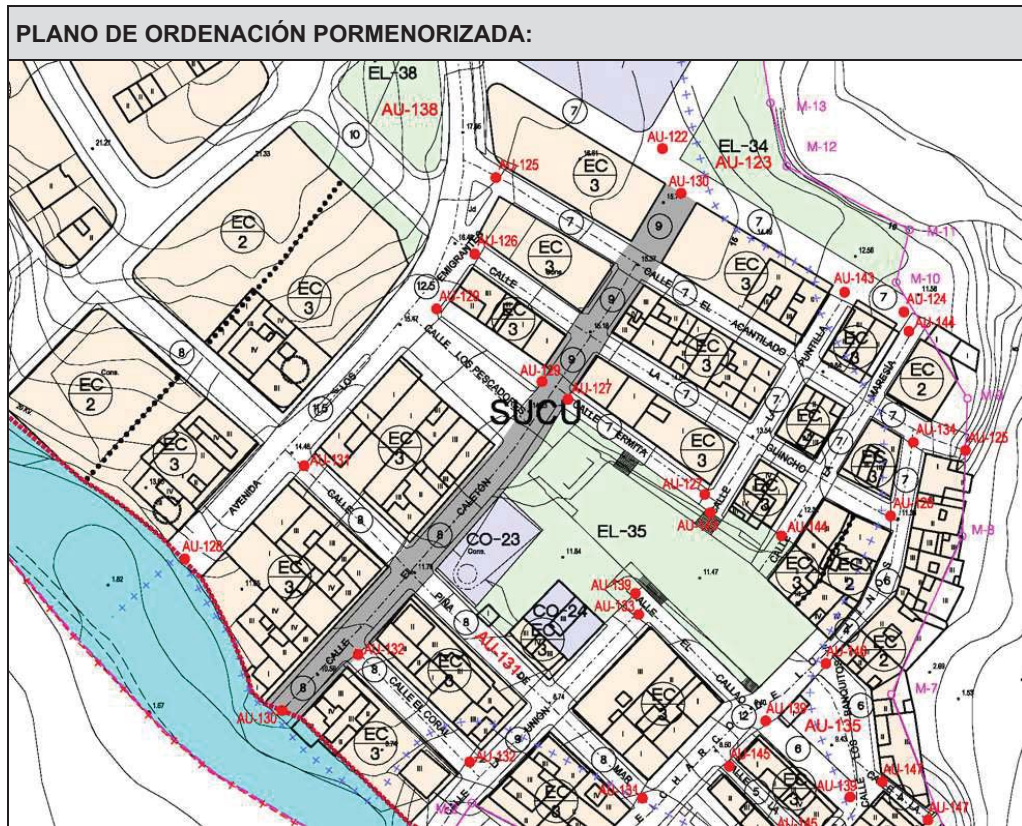
DATOS			
CATEGORIZACIÓN DEL SUELO:		Suelo Urbano Consolidado por la Urbanización (SUCU)	
SITUACIÓN:	Las Eras	LOCALIZACIÓN:	c/ Los Pescadores
LONGITUD:	31,39 m	ANCHO VÍA:	Vía 7 m.
PROGRAMACIÓN:	2010-2012.	COSTE ESTIMADO:	45.751 €
ORG. FINANCIADOR:		FUENTE FINANCIACIÓN:	Ayto. Fasnía

GESTIÓN ACTUACIONES URBANÍSTICAS AISLADAS (art. 187 al 195 RGU-D.183/2004).	
- EJECUCIÓN:	Obras Públicas Ordinarias.
- OBTENCIÓN DEL SUELO:	Convenio Urbanístico, expropiación u ocupación directa (art. 113 al 120; 150 y 151 del RGU).

CARACTERÍSTICAS DE LA ACTUACIÓN
- Mejora de Pavimentación y completar la totalidad de las Instalaciones.



<b>PLAN GENERAL DE ORDENACIÓN DE FASNIA</b>	<b>ACTUACIONES URBANÍSTICAS AISLADAS</b>	<b>AU-130</b>	<b>Hoja 103</b>
---	--	---------------	-----------------

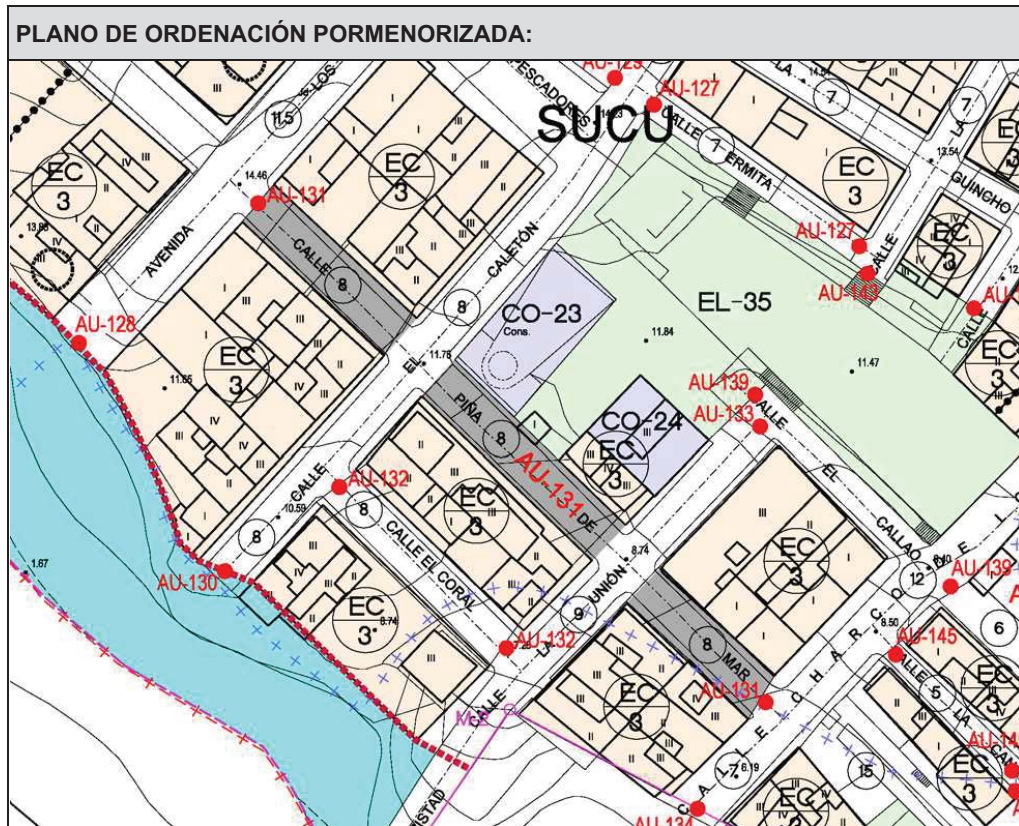


<b>DATOS</b>			
CATEGORIZACIÓN DEL SUELO:		Suelo Urbano Consolidado por la Urbanización (SUCU)	
SITUACIÓN:	Las Eras	LOCALIZACIÓN:	c/ El Caletón
LONGITUD:	160,63 m	ANCHO VÍA:	Vía 8 y 9 m.
PROGRAMACIÓN:	2013-2016	COSTE ESTIMADO:	126.149 €
ORG. FINANCIADOR:		FUENTE FINANCIACIÓN:	Ayto. Fasnía

<b>GESTIÓN ACTUACIONES URBANÍSTICAS AISLADAS (art. 187 al 195 RGU-D.183/2004).</b>	
- EJECUCIÓN:	Obras Públicas Ordinarias.
- OBTENCIÓN DEL SUELO:	Convenio Urbanístico, expropiación u ocupación directa (art. 113 al 120; 150 y 151 del RGU).

<b>CARACTERÍSTICAS DE LA ACTUACIÓN</b>
- Mejora de Pavimentación y completar la totalidad de las Instalaciones.

<b>PLAN GENERAL DE ORDENACIÓN DE FASNIA</b>	<b>ACTUACIONES URBANÍSTICAS AISLADAS</b>	<b>AU-131</b>	<b>Hoja 104</b>
---	--	---------------	-----------------



<b>DATOS</b>			
CATEGORIZACIÓN DEL SUELO:		Suelo Urbano Consolidado por la Urbanización (SUCU)	
SITUACIÓN:	Las Eras	LOCALIZACIÓN:	c/ Piña de mar.
LONGITUD:	104,19 m	ANCHO VÍA:	Vía 8 m.
PROGRAMACIÓN:	2013-2016	COSTE ESTIMADO:	60.572 €
ORG. FINANCIADOR:		FUENTE FINANCIACIÓN:	Ayto. Fasnía

<b>GESTIÓN ACTUACIONES URBANÍSTICAS AISLADAS (art. 187 al 195 RGU-D.183/2004).</b>	
- EJECUCIÓN:	Obras Públicas Ordinarias.
- OBTENCIÓN DEL SUELO:	Convenio Urbanístico, expropiación u ocupación directa (art. 113 al 120; 150 y 151 del RGU).

<b>CARACTERÍSTICAS DE LA ACTUACIÓN</b>
- Mejora de Pavimentación y completar la totalidad de las Instalaciones.



<b>PLAN GENERAL DE ORDENACIÓN DE FASNIA</b>	<b>ACTUACIONES URBANÍSTICAS AISLADAS</b>	<b>AU-132</b>	<b>Hoja 105</b>
---	--	---------------	-----------------

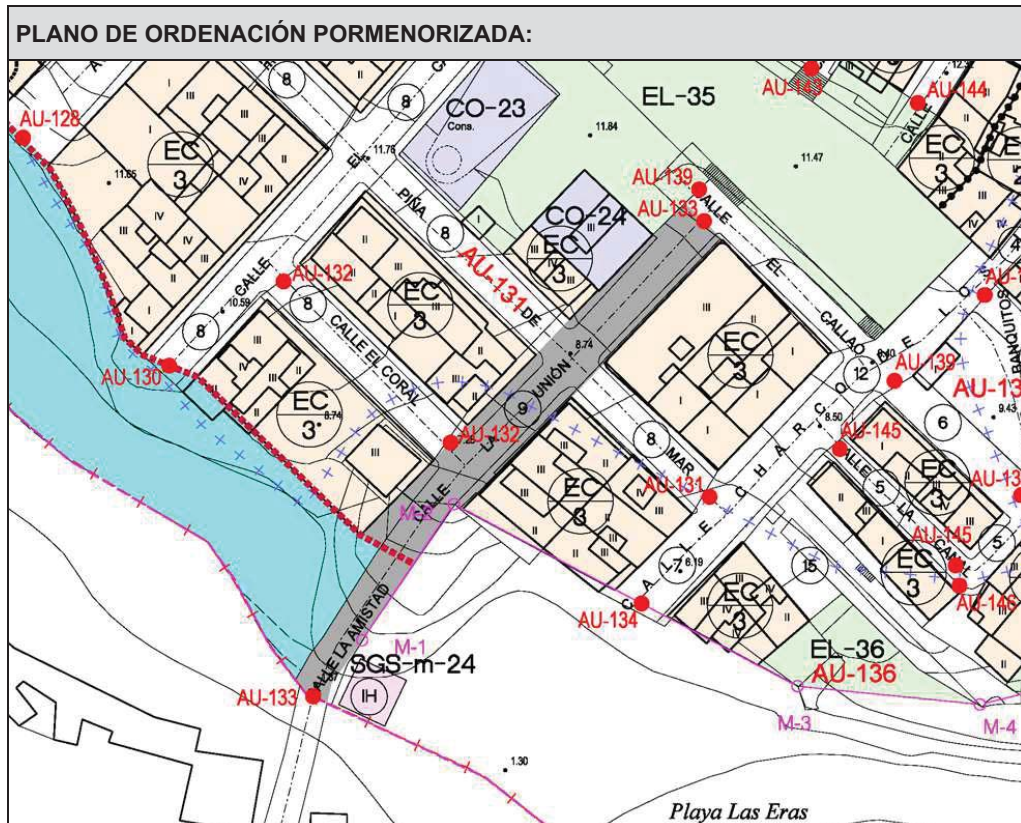


<b>DATOS</b>			
CATEGORIZACIÓN DEL SUELO:		Suelo Urbano Consolidado por la Urbanización (SUCU)	
SITUACIÓN:	Las Eras	LOCALIZACIÓN:	c/ El Coral
LONGITUD:	37,94 m	ANCHO VÍA:	Vía 8 m.
PROGRAMACIÓN:	2013-2016.	COSTE ESTIMADO:	22.433 €
ORG. FINANCIADOR:		FUENTE FINANCIACIÓN:	Ayto. Fasnia

<b>GESTIÓN ACTUACIONES URBANÍSTICAS AISLADAS (art. 187 al 195 RGU-D.183/2004).</b>	
- EJECUCIÓN:	Obras Públicas Ordinarias.
- OBTENCIÓN DEL SUELO:	Convenio Urbanístico, expropiación u ocupación directa (art. 113 al 120; 150 y 151 del RGU).

<b>CARACTERÍSTICAS DE LA ACTUACIÓN</b>
- Mejora de Pavimentación y completar la totalidad de las Instalaciones.

PLAN GENERAL DE ORDENACIÓN DE FASNIA	ACTUACIONES URBANÍSTICAS AISLADAS	AU-133	Hoja 106
--------------------------------------	-----------------------------------	--------	----------



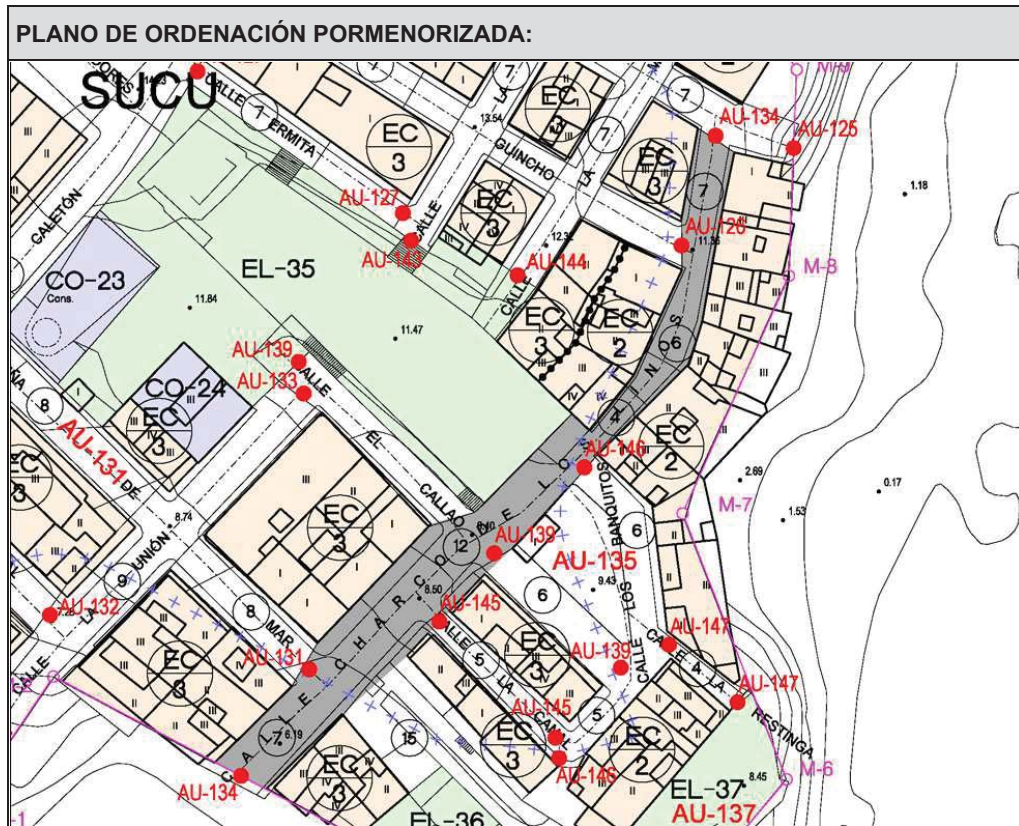
DATOS			
CATEGORIZACIÓN DEL SUELO:		Suelo Urbano Consolidado por la Urbanización (SUCU)	
SITUACIÓN:	Las Eras	LOCALIZACIÓN:	c/ La Amistad-La Unión.
LONGITUD:	101,18 m	ANCHO VÍA:	Vía 9 m.
PROGRAMACIÓN:	2013-2016.	COSTE ESTIMADO:	51.470 €
ORG. FINANCIADOR:		FUENTE FINANCIACIÓN:	Ayto. Fasnía

GESTIÓN ACTUACIONES URBANÍSTICAS AISLADAS (art. 187 al 195 RGU-D.183/2004).	
- EJECUCIÓN:	Obras Públicas Ordinarias.
- OBTENCIÓN DEL SUELO:	Convenio Urbanístico, expropiación u ocupación directa (art. 113 al 120; 150 y 151 del RGU).

CARACTERÍSTICAS DE LA ACTUACIÓN
- Mejora de Pavimentación y completar la totalidad de las Instalaciones.



<b>PLAN GENERAL DE ORDENACIÓN DE FASNIA</b>	<b>ACTUACIONES URBANÍSTICAS AISLADAS</b>	<b>AU-134</b>	<b>Hoja 107</b>
---	--	---------------	-----------------

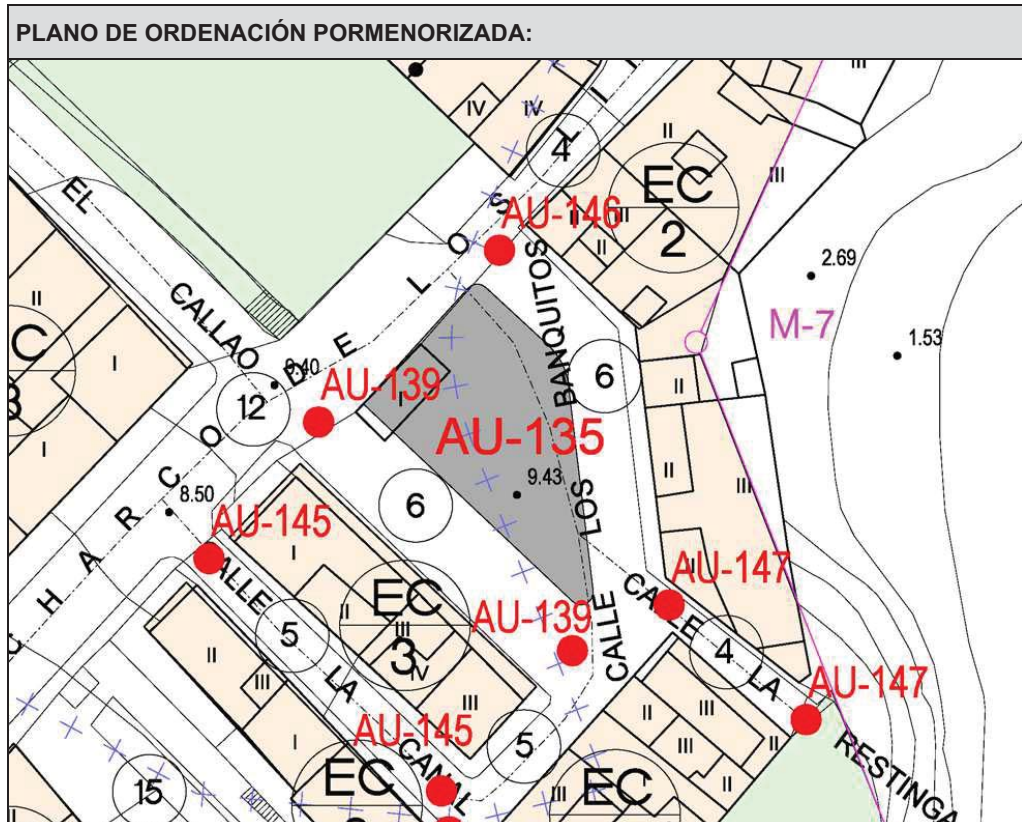


<b>DATOS</b>			
CATEGORIZACIÓN DEL SUELO:		Suelo Urbano Consolidado por la Urbanización (SUCU)	
SITUACIÓN:	Las Eras	LOCALIZACIÓN:	c/ charco de los Linos Las Eras.
LONGITUD:	135,24 m	ANCHO VÍA:	Vía 4; 6;7 y 12 m.
PROGRAMACIÓN:	2013-2016	COSTE ESTIMADO:	90.079 €
ORG. FINANCIADOR:		FUENTE FINANCIACIÓN:	Ayto. Fasnía

<b>GESTIÓN ACTUACIONES URBANÍSTICAS AISLADAS (art. 187 al 195 RGU-D.183/2004).</b>	
- EJECUCIÓN:	Obras Públicas Ordinarias.
- OBTENCIÓN DEL SUELO:	Convenio Urbanístico, expropiación u ocupación directa (art. 113 al 120; 150 y 151 del RGU).

<b>CARACTERÍSTICAS DE LA ACTUACIÓN</b>
- Mejora de Pavimentación y completar la totalidad de las Instalaciones.

PLAN GENERAL DE ORDENACIÓN DE FASNIA	ACTUACIONES URBANÍSTICAS AISLADAS	AU-135	Hoja 108
--------------------------------------	-----------------------------------	--------	----------



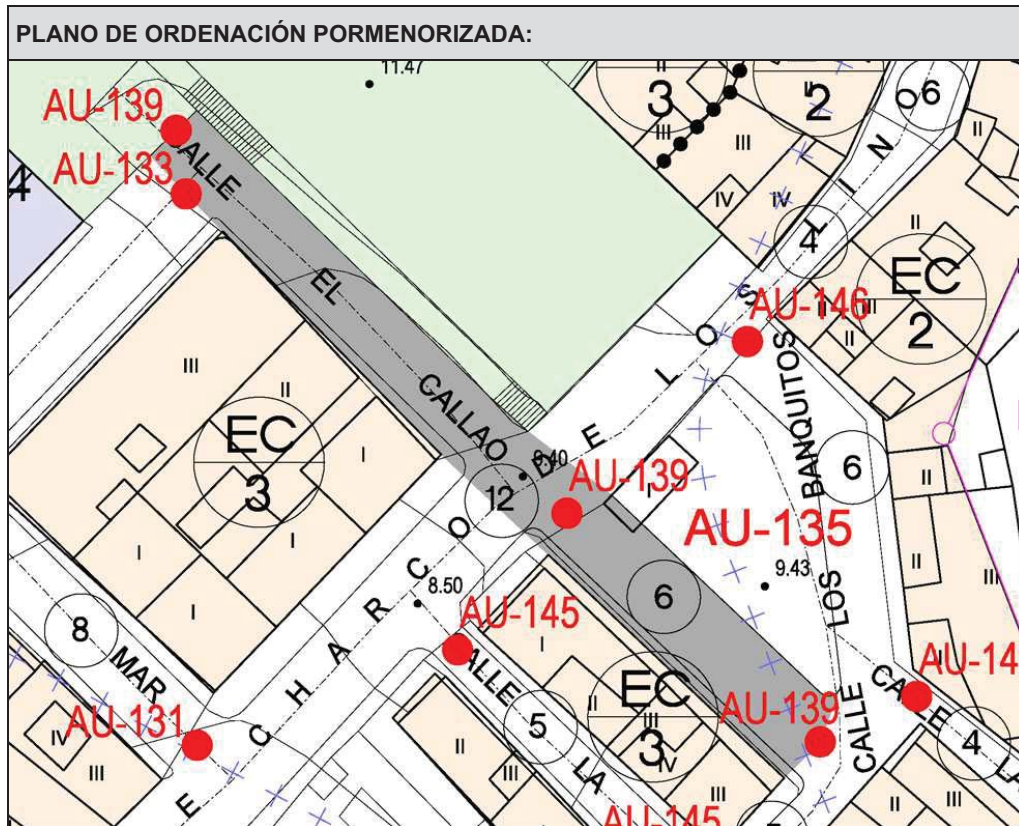
DATOS			
CATEGORIZACIÓN DEL SUELO:		Suelo Urbano Consolidado por la Urbanización (SUCU)	
SITUACIÓN:	Las Eras	LOCALIZACIÓN:	c/ La Canal, Los Barquitos y La Restinga.
PERÍMETRO:	67,90 m	ANCHO VÍA:	-
PROGRAMACIÓN:	2013-2016	COSTE ESTIMADO:	46.457 €
ORG. FINANCIADOR:		FUENTE FINANCIACIÓN:	Ayto. Fasnía

GESTIÓN ACTUACIONES URBANÍSTICAS AISLADAS (art. 187 al 195 RGU-D.183/2004).	
- EJECUCIÓN:	Obras Públicas Ordinarias.
- OBTENCIÓN DEL SUELO:	Convenio Urbanístico, expropiación u ocupación directa (art. 113 al 120; 150 y 151 del RGU).

CARACTERÍSTICAS DE LA ACTUACIÓN
- Mejora de Pavimentación y completar la totalidad de las Instalaciones del espacio libre y aparcamientos.



<b>PLAN GENERAL DE ORDENACIÓN DE FASNIA</b>	<b>ACTUACIONES URBANÍSTICAS AISLADAS</b>	<b>AU-139</b>	<b>Hoja 109</b>
---	--	---------------	-----------------

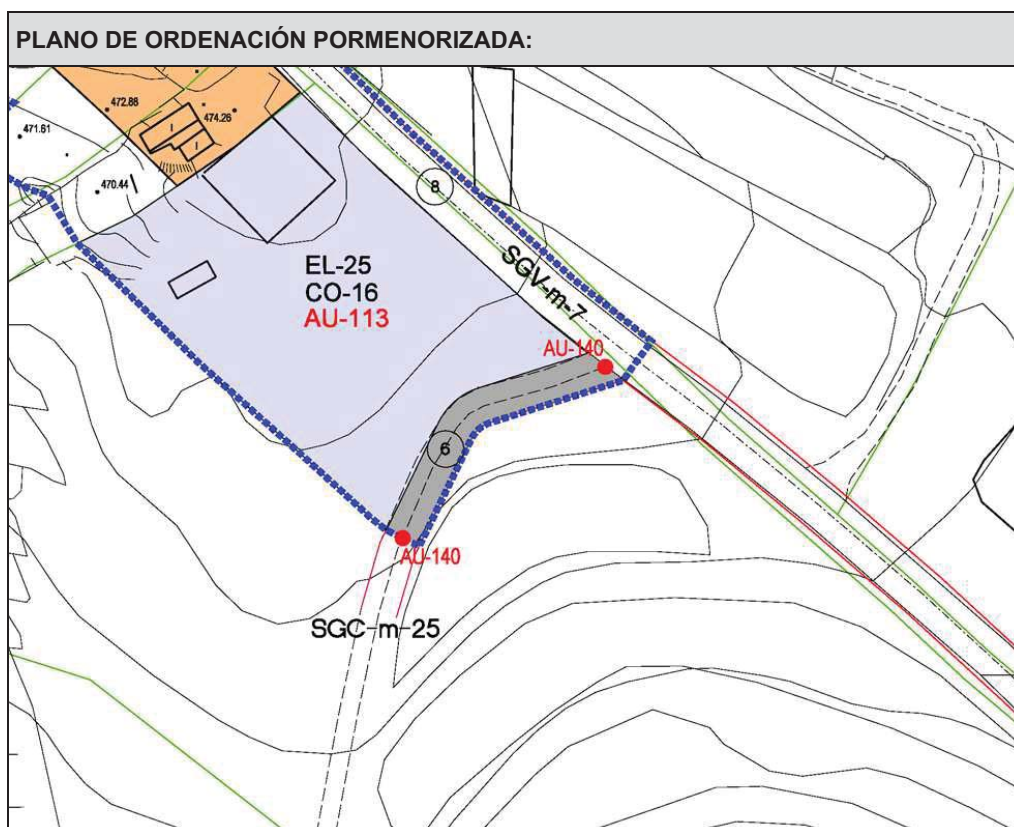


<b>DATOS</b>			
CATEGORIZACIÓN DEL SUELO:		Suelo Urbano Consolidado por la Urbanización (SUCU)	
SITUACIÓN:	Las Eras	LOCALIZACIÓN:	c/ El Callao.
LONGITUD:	63,76 m	ANCHO VÍA:	Vía 6 m.
PROGRAMACIÓN:	2013-2016	COSTE ESTIMADO:	112.772 €
ORG. FINANCIADOR:		FUENTE FINANCIACIÓN:	Ayto. Fasnia

<b>GESTIÓN ACTUACIONES URBANÍSTICAS AISLADAS (art. 187 al 195 RGU-D.183/2004).</b>	
- EJECUCIÓN:	Obras Públicas Ordinarias.
- OBTENCIÓN DEL SUELO:	Convenio Urbanístico, expropiación u ocupación directa (art. 113 al 120; 150 y 151 del RGU).

<b>CARACTERÍSTICAS DE LA ACTUACIÓN</b>
- Mejora de Pavimentación y completar la totalidad de las Instalaciones.

<b>PLAN GENERAL DE ORDENACIÓN DE FASNIA</b>	<b>ACTUACIONES URBANÍSTICAS AISLADAS</b>	<b>AU-140</b>	<b>Hoja 110</b>
---	--	---------------	-----------------



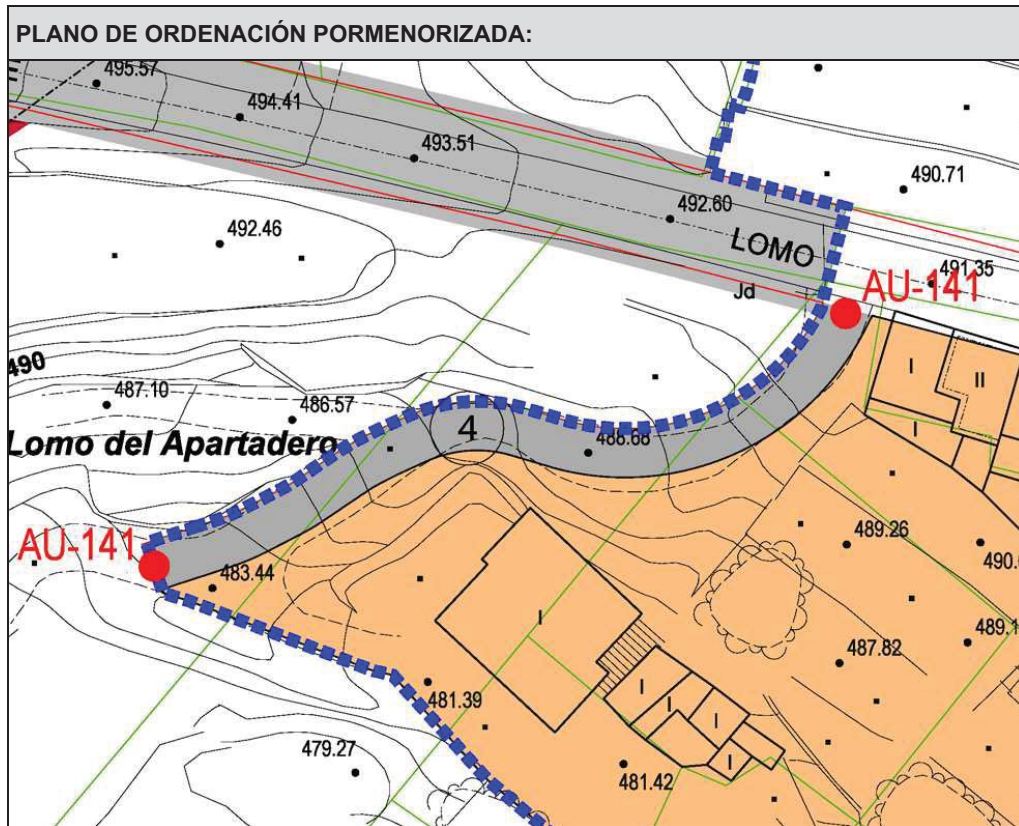
<b>DATOS</b>			
CATEGORIZACIÓN DEL SUELO:		Suelo Rústico de Asentamiento Rural (SRAR-10)	
SITUACIÓN:	Lomo Apartadero	LOCALIZACIÓN:	Vía de inicio c/ lomo la Tose
LONGITUD:	88,21 m	ANCHO VÍA:	Vía 6 m.
PROGRAMACIÓN:	2017-2020	COSTE ESTIMADO:	156.017€
ORG. FINANCIADOR:		FUENTE FINANCIACIÓN:	Ayto. Fasnia

<b>GESTIÓN ACTUACIONES URBANÍSTICAS AISLADAS (art. 187 al 195 RGU-D.183/2004).</b>	
- EJECUCIÓN:	Obras Públicas Ordinarias.
- OBTENCIÓN DEL SUELO:	Convenio Urbanístico, expropiación u ocupación directa (art. 113 al 120; 150 y 151 del RGU).

<b>CARACTERÍSTICAS DE LA ACTUACIÓN</b>
- Mejora de Pavimentación y completar la totalidad de las Instalaciones.



<b>PLAN GENERAL DE ORDENACIÓN DE FASNIA</b>	<b>ACTUACIONES URBANÍSTICAS AISLADAS</b>	<b>AU-141</b>	<b>Hoja 111</b>
---	--	---------------	-----------------



<b>DATOS</b>			
CATEGORIZACIÓN DEL SUELO:		Suelo Rústico de Asentamiento Rural (SRAR-10)	
SITUACIÓN:	Lomo Apartadero	LOCALIZACIÓN:	c/ Lomo la Tose.
LONGITUD:	63,89 m	ANCHO VÍA:	Vía 4 m.
PROGRAMACIÓN:	2017-2020	COSTE ESTIMADO:	113.002 €
ORG. FINANCIADOR:		FUENTE FINANCIACIÓN:	Ayto. Fasnía

<b>GESTIÓN ACTUACIONES URBANÍSTICAS AISLADAS (art. 187 al 195 RGU-D.183/2004).</b>	
- EJECUCIÓN:	Obras Públicas Ordinarias.
- OBTENCIÓN DEL SUELO:	Convenio Urbanístico, expropiación u ocupación directa (art. 113 al 120; 150 y 151 del RGU).

<b>CARACTERÍSTICAS DE LA ACTUACIÓN</b>
- Urbanización completa y ejecución de las Instalaciones.

<b>PLAN GENERAL DE ORDENACIÓN DE FASNIA</b>	<b>ACTUACIONES URBANÍSTICAS AISLADAS</b>	<b>AU-143</b>	<b>Hoja 112</b>
---	--	---------------	-----------------

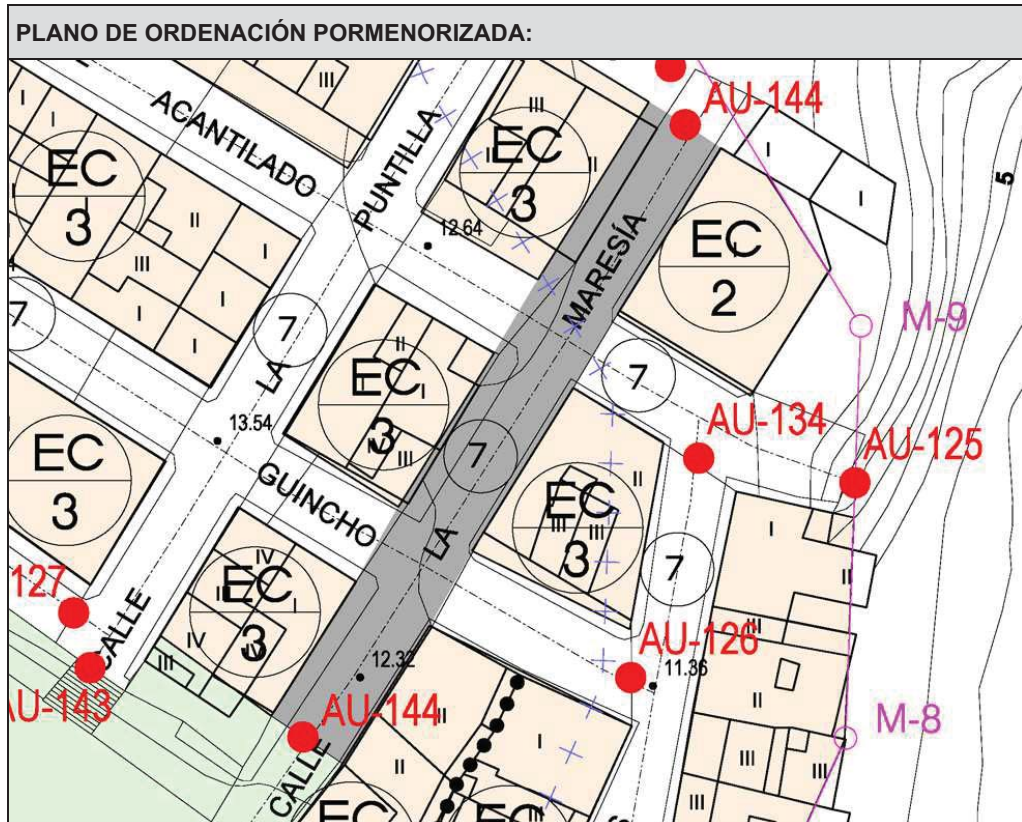


<b>DATOS</b>			
CATEGORIZACIÓN DEL SUELO:		Suelo Urbano Consolidado por la Urbanización (SUCU)	
SITUACIÓN:	Las Eras	LOCALIZACIÓN:	c/ La Puntilla
LONGITUD:	59 m	ANCHO VÍA:	Vía 7 m.
PROGRAMACIÓN:	2017-2020.	COSTE ESTIMADO:	104.335 €
ORG. FINANCIADOR:		FUENTE FINANCIACIÓN:	Ayto. Fasnía

<b>GESTIÓN ACTUACIONES URBANÍSTICAS AISLADAS (art. 187 al 195 RGU-D.183/2004).</b>	
- EJECUCIÓN:	Obras Públicas Ordinarias.
- OBTENCIÓN DEL SUELO:	Convenio Urbanístico, expropiación u ocupación directa (art. 113 al 120; 150 y 151 del RGU).

<b>CARACTERÍSTICAS DE LA ACTUACIÓN</b>
- Mejora de Pavimentación y completar la totalidad de las Instalaciones.

<b>PLAN GENERAL DE ORDENACIÓN DE FASNIA</b>	<b>ACTUACIONES URBANÍSTICAS AISLADAS</b>	<b>AU-144</b>	<b>Hoja 113</b>
---	--	---------------	-----------------



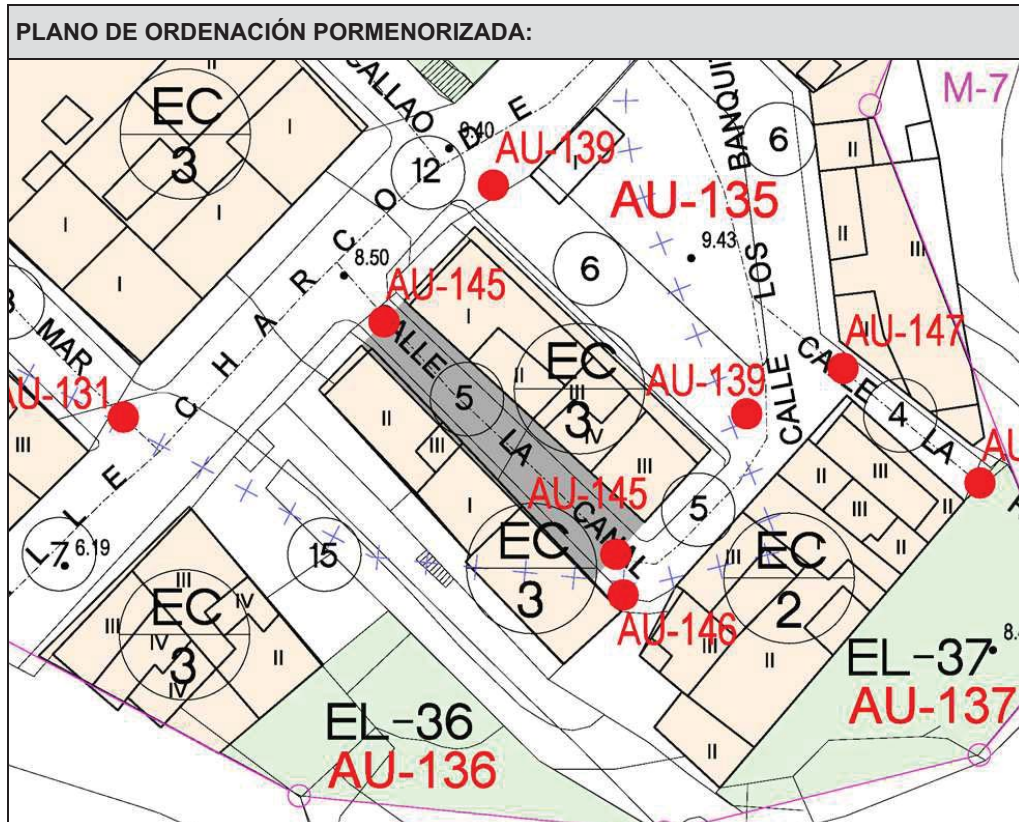
<b>DATOS</b>			
CATEGORIZACIÓN DEL SUELO:		Suelo Urbano Consolidado por la Urbanización (SUCU)	
SITUACIÓN:	Las Eras	LOCALIZACIÓN:	c/ La Marina
LONGITUD:	58,99 m	ANCHO VÍA:	Vía 7 m.
PROGRAMACIÓN:	2017-2020.	COSTE ESTIMADO:	104.335 €
ORG. FINANCIADOR:		FUENTE FINANCIACIÓN:	Ayto. Fasnía

<b>GESTIÓN ACTUACIONES URBANÍSTICAS AISLADAS (art. 187 al 195 RGU-D.183/2004).</b>	
- EJECUCIÓN:	Obras Públicas Ordinarias.
- OBTENCIÓN DEL SUELO:	Convenio Urbanístico, expropiación u ocupación directa (art. 113 al 120; 150 y 151 del RGU).

<b>CARACTERÍSTICAS DE LA ACTUACIÓN</b>
- Mejora de Pavimentación y completar la totalidad de las Instalaciones.



<b>PLAN GENERAL DE ORDENACIÓN DE FASNIA</b>	<b>ACTUACIONES URBANÍSTICAS AISLADAS</b>	<b>AU-145</b>	<b>Hoja 114</b>
---	--	---------------	-----------------

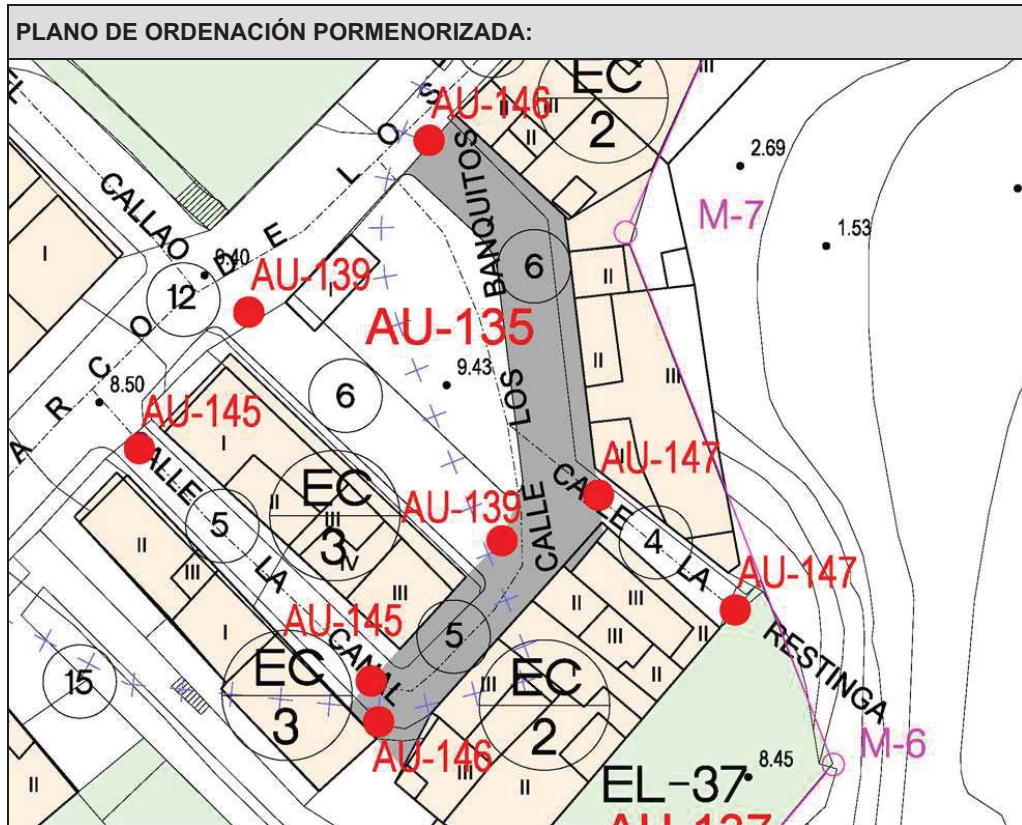


<b>DATOS</b>			
CATEGORIZACIÓN DEL SUELO:		Suelo Urbano Consolidado por la Urbanización (SUCU)	
SITUACIÓN:	Las Eras	LOCALIZACIÓN:	c/ La Canal
LONGITUD:	26,82 m	ANCHO VÍA:	Vía 5 m.
PROGRAMACIÓN:	2017-2020.	COSTE ESTIMADO:	47.436 €
ORG. FINANCIADOR:		FUENTE FINANCIACIÓN:	Ayto. Fasnía

<b>GESTIÓN ACTUACIONES URBANÍSTICAS AISLADAS (art. 187 al 195 RGU-D.183/2004).</b>	
- EJECUCIÓN:	Obras Públicas Ordinarias.
- OBTENCIÓN DEL SUELO:	Convenio Urbanístico, expropiación u ocupación directa (art. 113 al 120; 150 y 151 del RGU).

<b>CARACTERÍSTICAS DE LA ACTUACIÓN</b>
- Mejora de Pavimentación y completar la totalidad de las Instalaciones.

PLAN GENERAL DE ORDENACIÓN DE FASNIA	ACTUACIONES URBANÍSTICAS AISLADAS	AU-146	Hoja 115
--------------------------------------	-----------------------------------	--------	----------

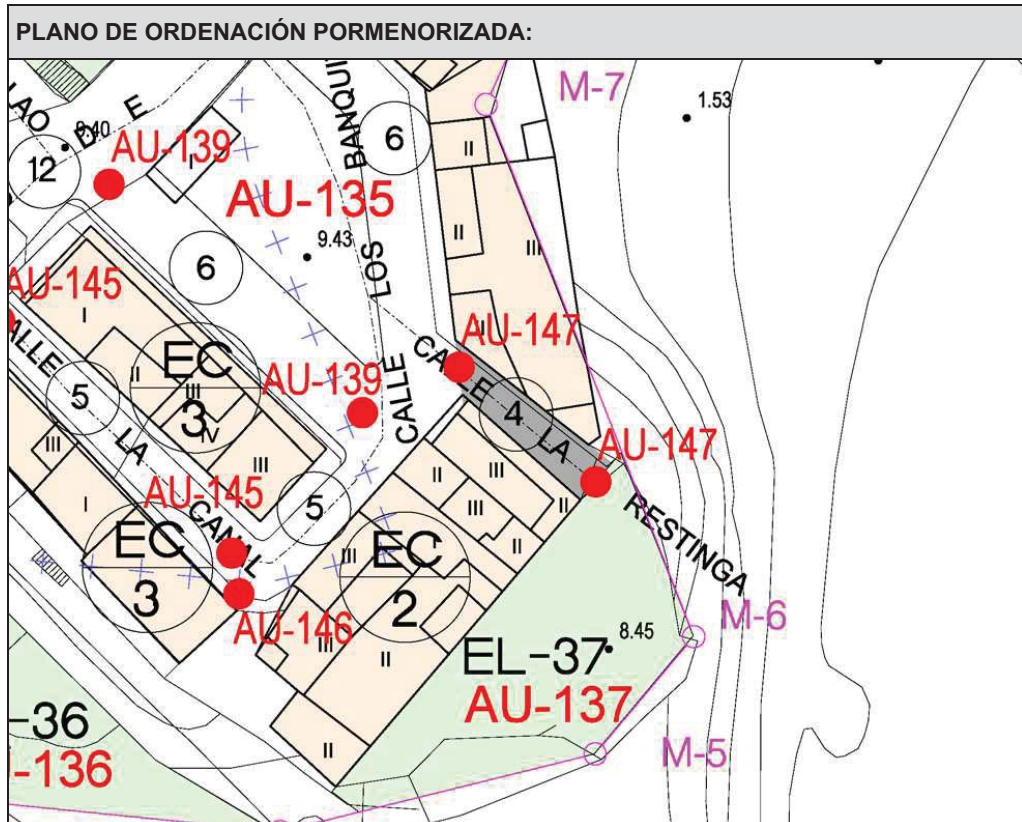


DATOS			
CATEGORIZACIÓN DEL SUELO:		Suelo Urbano Consolidado por la Urbanización (SUCU)	
SITUACIÓN:	Las Eras	LOCALIZACIÓN:	c/ La Marina
LONGITUD:	56,74 m	ANCHO VÍA:	Vía 5 y 6 m.
PROGRAMACIÓN:	2017-2020.	COSTE ESTIMADO:	100.356 €
ORG. FINANCIADOR:		FUENTE FINANCIACIÓN:	Ayto. Fasnía

GESTIÓN ACTUACIONES URBANÍSTICAS AISLADAS (art. 187 al 195 RGU-D.183/2004).	
- EJECUCIÓN:	Obras Públicas Ordinarias.
- OBTENCIÓN DEL SUELO:	Convenio Urbanístico, expropiación u ocupación directa (art. 113 al 120; 150 y 151 del RGU).

CARACTERÍSTICAS DE LA ACTUACIÓN
- Mejora de Pavimentación y completar la totalidad de las Instalaciones.

PLAN GENERAL DE ORDENACIÓN DE FASNIA	ACTUACIONES URBANÍSTICAS AISLADAS	AU-147	Hoja 116
--------------------------------------	-----------------------------------	--------	----------



DATOS			
CATEGORIZACIÓN DEL SUELO:		Suelo Urbano Consolidado por la Urbanización (SUCU)	
SITUACIÓN:	Las Eras	LOCALIZACIÓN:	c/ La Restinga
LONGITUD:	14,59 m	ANCHO VÍA:	Vía 4 m.
PROGRAMACIÓN:	2017-2020.	COSTE ESTIMADO:	25.805 €
ORG. FINANCIADOR:		FUENTE FINANCIACIÓN:	Ayto. Fasnía

GESTIÓN ACTUACIONES URBANÍSTICAS AISLADAS (art. 187 al 195 RGU-D.183/2004).	
- EJECUCIÓN:	Obras Públicas Ordinarias.
- OBTENCIÓN DEL SUELO:	Convenio Urbanístico, expropiación u ocupación directa (art. 113 al 120; 150 y 151 del RGU).

CARACTERÍSTICAS DE LA ACTUACIÓN
- Mejora de Pavimentación y completar la totalidad de las Instalaciones.