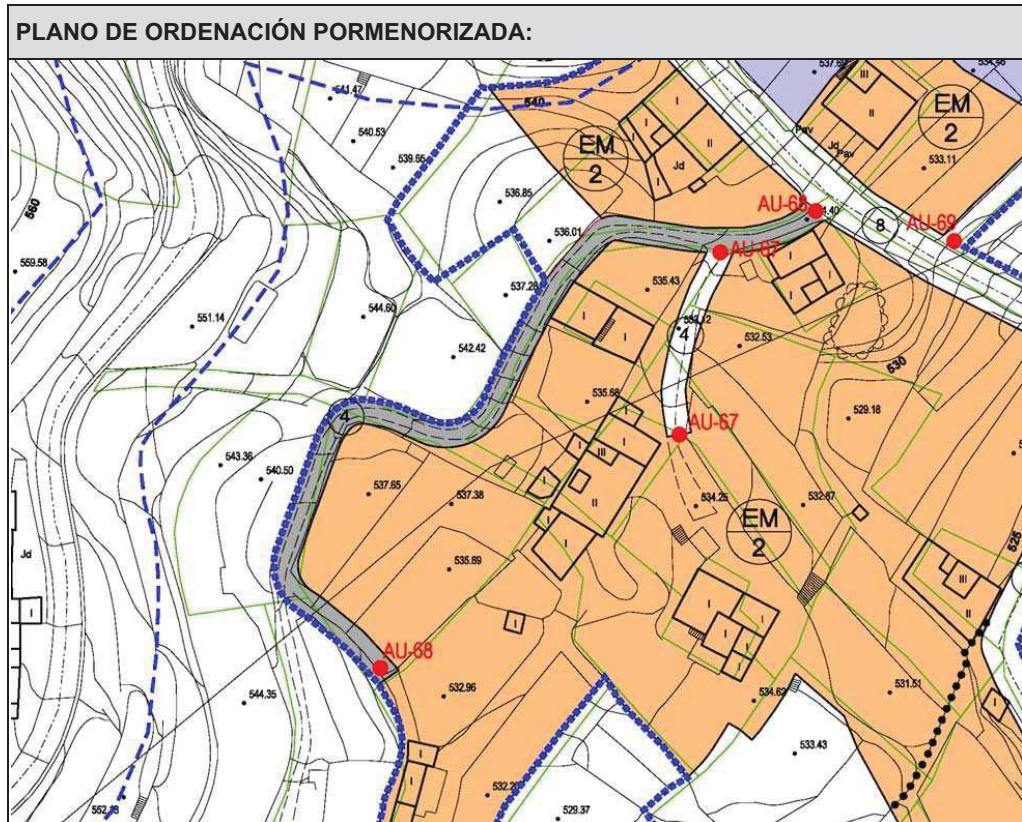


<b>PLAN GENERAL DE ORDENACIÓN DE FASNIA</b>	<b>ACTUACIONES URBANÍSTICAS AISLADAS</b>	<b>AU-68</b>	<b>Hoja 55</b>
---	--	--------------	----------------

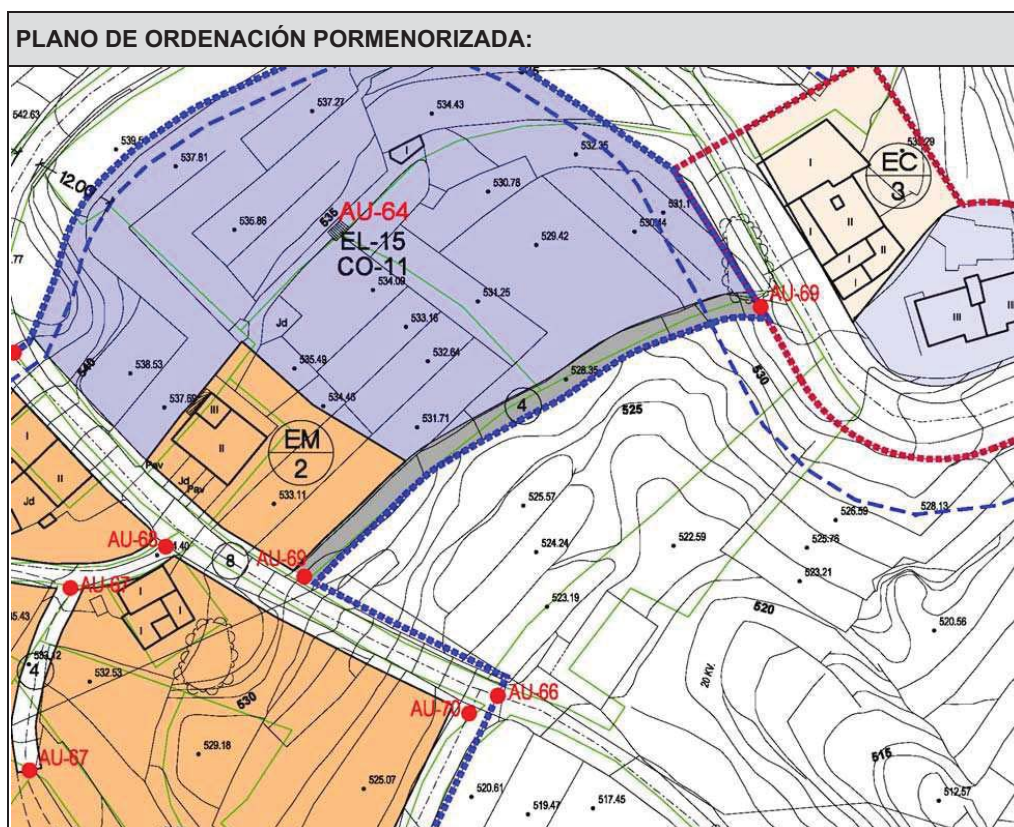


<b>DATOS</b>			
CATEGORIZACIÓN DEL SUELO:		Suelo Rústico de Asentamiento Rural (SRAR-9).	
SITUACIÓN:	La Aldea..	LOCALIZACIÓN:	Cmno. Real La Zarza.
LONGITUD:	147,47 m.	ANCHO VÍA:	Vía 4 m.
PROGRAMACIÓN:	2013-2016.	COSTE ESTIMADO:	Asignación privada. Remate de urbanización

<b>GESTIÓN ACTUACIONES URBANÍSTICAS AISLADAS (art. 187 al 195 RGU-D.183/2004).</b>	
- EJECUCIÓN:	-
- OBTENCIÓN DEL SUELO:	-

<b>CARACTERÍSTICAS DE LA ACTUACIÓN</b>
- Completar Urbanización. - Mejora de Pavimentación y completar la totalidad de las Instalaciones.

<b>PLAN GENERAL DE ORDENACIÓN DE FASNIA</b>	<b>ACTUACIONES URBANÍSTICAS AISLADAS</b>	<b>AU-69</b>	<b>Hoja 56</b>
---	--	--------------	----------------



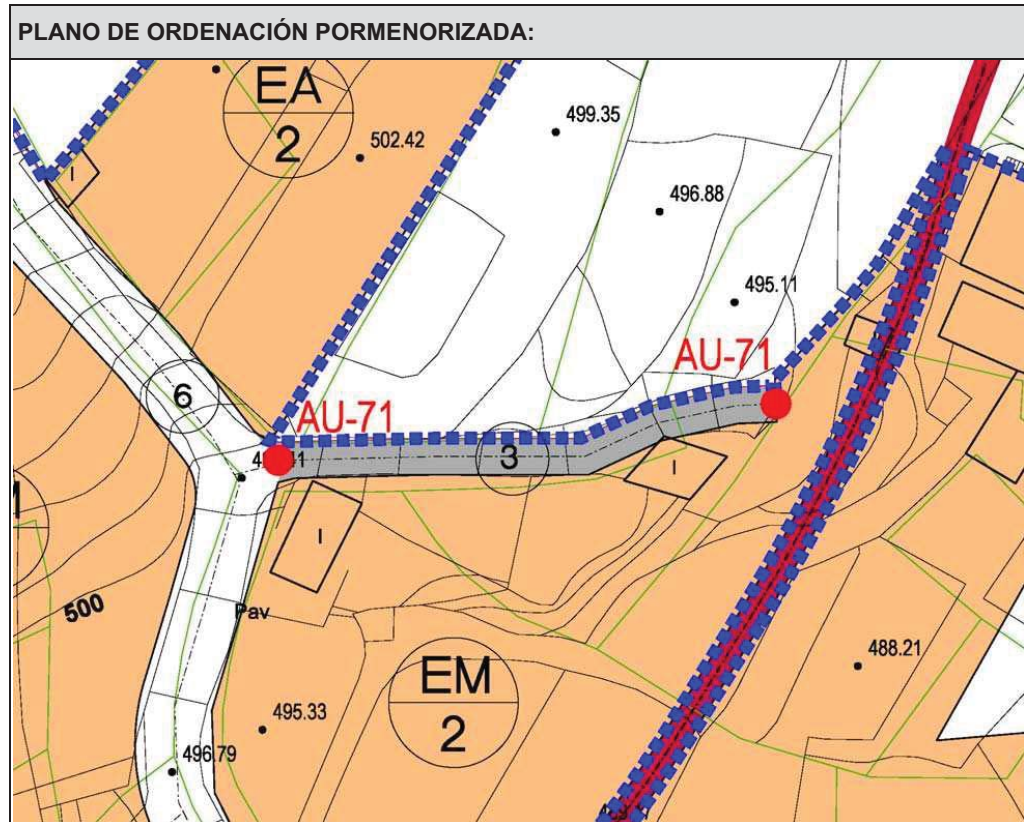
<b>DATOS</b>			
CATEGORIZACIÓN DEL SUELO:		Suelo Rústico de Asentamiento Rural (SRAR-9)	
SITUACIÓN:	El Rincón	LOCALIZACIÓN:	transversal calle El Rincón
LONGITUD:	89,11 m	ANCHO VÍA:	Vía 4 m.
PROGRAMACIÓN:	2013-2016	COSTE ESTIMADO:	43.082 €
ORG. FINANCIADOR:		FUENTE FINANCIACIÓN:	Ayto. Fasnía

<b>GESTIÓN ACTUACIONES URBANÍSTICAS AISLADAS (art. 187 al 195 RGU-D.183/2004).</b>	
- EJECUCIÓN:	Obras Públicas Ordinarias.
- OBTENCIÓN DEL SUELO:	Convenio Urbanístico, expropiación u ocupación directa (art. 113 al 120; 150 y 151 del RGU).

<b>CARACTERÍSTICAS DE LA ACTUACIÓN</b>
- Mejora en la conexión carretera TF-532 / calle transversal a la calle Rincón

PLAN GENERAL DE ORDENACIÓN DE FASNIA	ACTUACIONES URBANÍSTICAS AISLADAS	PLANO DE ORDENACIÓN PORMENORIZADA:	AU-70	HOJA 57
<b>EMPLAZAMIENTO Y DIMENSIÓN</b> CATEGORIZACIÓN DEL SUELO: Suelo Rústico de Asentamiento Rural (SRAR-9). LONGITUD: 511,41 m		LOCALIZACIÓN: c/ La Aldea ANCHOVÍA: Vía 6 m.	<b>DATOS ECONÓMICOS Y FINANCIEROS</b> PROGRAMACIÓN: 2010-2016 FUENTE FINANCIACIÓN: Ayto. Fasnia	
<b>EMPRESA</b> SRAR-9		<b>GESTIÓN (art. 187.195 RGU-D.183/2004)</b> OBRAS PÙBLICAS ORDINARIAS OBTENCIÓN DEL SUELO: Convenio Urbanístico, expropiación u ocupación directa (art. 113 al 120; 150 y 151 del RGU).		
<b>CARACTERÍSTICAS DE LA ACTUACIÓN</b> EJECUCIÓN: Obras Pùblicas Ordinarias COMPLETAR URBANIZACIÓN. MEJORA DE PAVIMENTACIÓN Y COMPLETAR LA TOTALIDAD DE LAS INSTALACIONES.				

<b>PLAN GENERAL DE ORDENACIÓN DE FASNIA</b>	<b>ACTUACIONES URBANÍSTICAS AISLADAS</b>	<b>AU-71</b>	<b>Hoja 58</b>
---	--	--------------	----------------

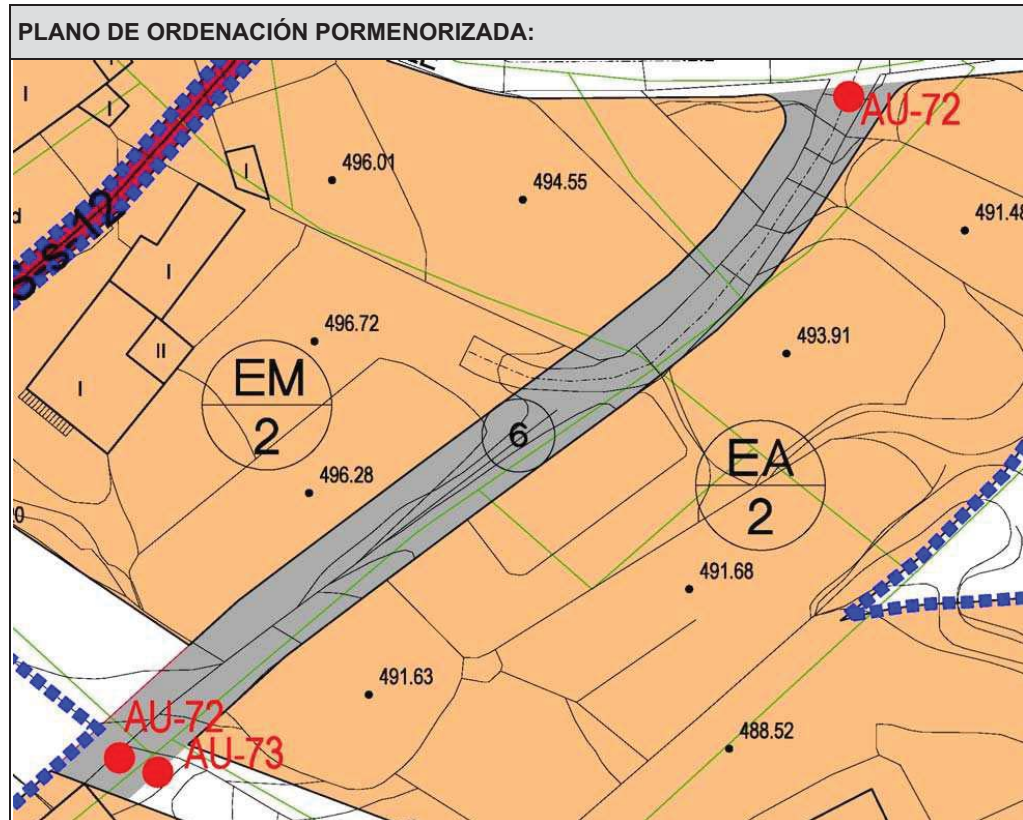


<b>DATOS</b>			
CATEGORIZACIÓN DEL SUELO:		Suelo Rústico de Asentamiento Rural (SRAR-9).	
SITUACIÓN:	La Aldea.	LOCALIZACIÓN:	c/ Aldea
LONGITUD:	41,69 m.	ANCHO VÍA:	Vía 3 m.
PROGRAMACIÓN:	2017-2020.	COSTE ESTIMADO:	Asignación privada. Remate de urbanización

<b>GESTIÓN ACTUACIONES URBANÍSTICAS AISLADAS (art. 187 al 195 RGU-D.183/2004).</b>	
- EJECUCIÓN:	Obras Públicas Ordinarias.
- OBTENCIÓN DEL SUELO:	Convenio Urbanístico, expropiación u ocupación directa (art. 113 al 120; 150 y 151 del RGU).

<b>CARACTERÍSTICAS DE LA ACTUACIÓN</b>
- Completar urbanización y la totalidad de las Instalaciones.

<b>PLAN GENERAL DE ORDENACIÓN DE FASNIA</b>	<b>ACTUACIONES URBANÍSTICAS AISLADAS</b>	<b>AU-72</b>	<b>Hoja 59</b>
---	--	--------------	----------------

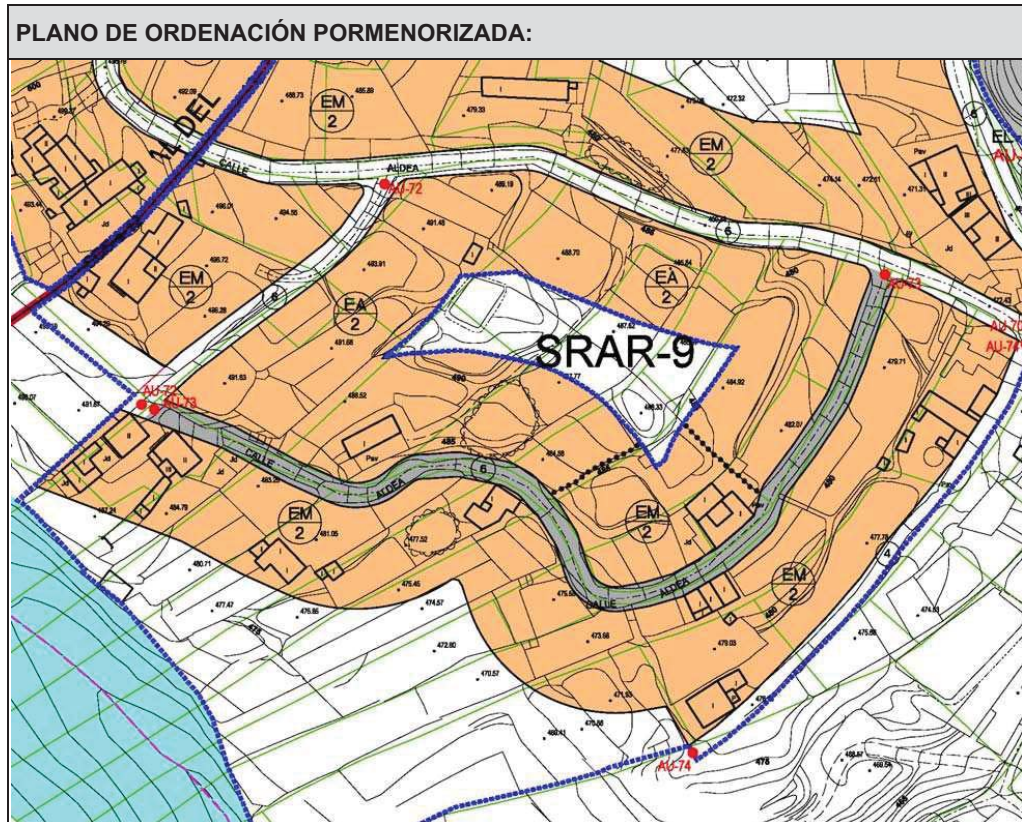


<b>DATOS</b>			
CATEGORIZACIÓN DEL SUELO:		Suelo Rústico de Asentamiento Rural (SRAR-9)	
SITUACIÓN:	La Aldea	LOCALIZACIÓN:	c/ Aldea
LONGITUD:	81,52 m.	ANCHO VÍA:	Vía 6 m.
PROGRAMACIÓN:	2017-2020.	COSTE ESTIMADO:	58.846 €
ORG. FINANCIADOR:		FUENTE FINANCIACIÓN:	Ayto. Fasnía

<b>GESTIÓN ACTUACIONES URBANÍSTICAS AISLADAS (art. 187 al 195 RGU-D.183/2004).</b>	
- EJECUCIÓN:	Obras Públicas Ordinarias.
- OBTENCIÓN DEL SUELO:	Convenio Urbanístico, expropiación u ocupación directa (art. 113 al 120; 150 y 151 del RGU).

<b>CARACTERÍSTICAS DE LA ACTUACIÓN</b>
- Completar Urbanización.
- Mejora de Pavimentación y completar la totalidad de las Instalaciones.

<b>PLAN GENERAL DE ORDENACIÓN DE FASNIA</b>	<b>ACTUACIONES URBANÍSTICAS AISLADAS</b>	<b>AU-73</b>	<b>Hoja 60</b>
---	--	--------------	----------------

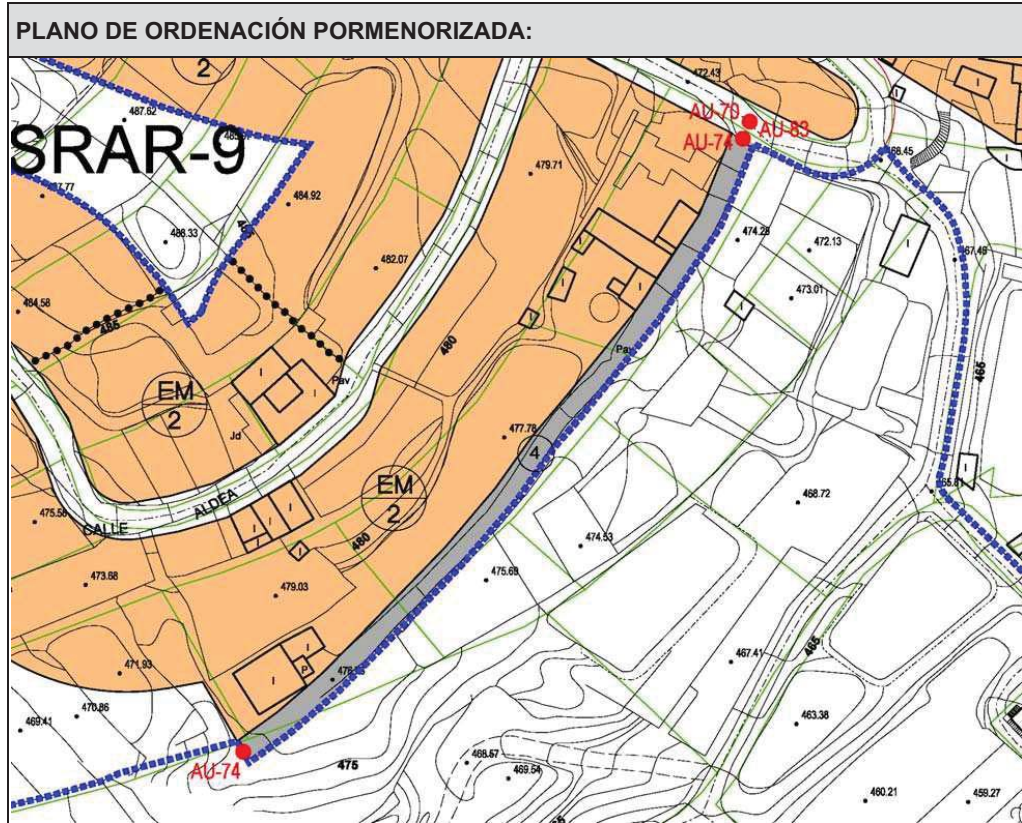


<b>DATOS</b>			
CATEGORIZACIÓN DEL SUELO:		Suelo Rústico de Asentamiento Rural (SRAR-9)	
SITUACIÓN:	Aldea	LOCALIZACIÓN:	c/ Aldea
LONGITUD:	247,47 m.	ANCHO VÍA:	Vía 6 m.
PROGRAMACIÓN:	2017-2020	COSTE ESTIMADO:	178.639 €
ORG. FINANCIADOR:		FUENTE FINANCIACIÓN:	Ayto. Fasnía

<b>GESTIÓN ACTUACIONES URBANÍSTICAS AISLADAS (art. 187 al 195 RGU-D.183/2004).</b>	
- EJECUCIÓN:	Obras Públicas Ordinarias.
- OBTENCIÓN DEL SUELO:	Convenio Urbanístico, expropiación u ocupación directa (art. 113 al 120; 150 y 151 del RGU).

<b>CARACTERÍSTICAS DE LA ACTUACIÓN</b>
- Mejora y ampliación de vía

<b>PLAN GENERAL DE ORDENACIÓN DE FASNIA</b>	<b>ACTUACIONES URBANÍSTICAS AISLADAS</b>	<b>AU-74</b>	<b>Hoja 61</b>
---	--	--------------	----------------



<b>DATOS</b>			
CATEGORIZACIÓN DEL SUELO:		Suelo Rústico de Asentamiento Rural (SRAR-9).	
SITUACIÓN:	La Aldea.	LOCALIZACIÓN:	c/ Aldea.
LONGITUD:	131,25 m	ANCHO VÍA:	Vía 4 m.
PROGRAMACIÓN:	2017-2020.	COSTE ESTIMADO:	40.729 €
ORG. FINANCIADOR:		FUENTE FINANCIACIÓN:	Ayto. Fasnía

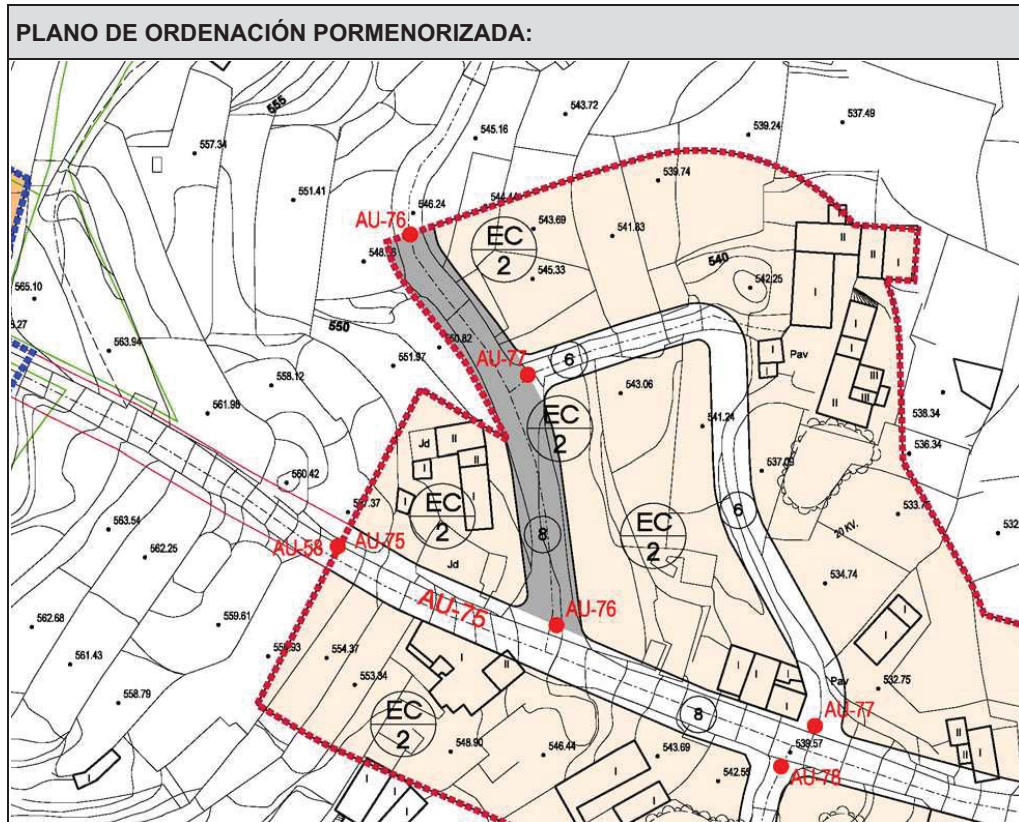
<b>GESTIÓN ACTUACIONES URBANÍSTICAS AISLADAS (art. 187 al 195 RGU-D.183/2004).</b>	
- EJECUCIÓN:	Obras Públicas Ordinarias.
- OBTENCIÓN DEL SUELO:	Convenio Urbanístico, expropiación u ocupación directa (art. 113 al 120; 150 y 151 del RGU).

<b>CARACTERÍSTICAS DE LA ACTUACIÓN</b>
- Completar Urbanización.
- Mejora de Pavimentación y completar la totalidad de las Instalaciones.

PLAN GENERAL DE ORDENACIÓN DE FASNIA	ACTUACIONES URBANÍSTICAS AISLADAS	PLANO DE ORDENACIÓN PORMENORIZADA:	AU-75	HOJA 62	
<b>EMPLAZAMIENTO Y DIMENSIÓN</b> CATEGORIZACIÓN DEL SUELO: Suelo Urbano Consolidado por la Urbanización (SUCU) LONGITUD: 514,59 m		<b>DATOS ECONÓMICOS Y FINANCIEROS</b> PROGRAMACIÓN: 2010-2016 COSTE ESTIMADO: 573.965 € FUENTE FINANCIACIÓN:		<b>GESTIÓN (art. 187-195 RGU- D.183/2004)</b> OBRAS P. PÚBLICAS ORDINARIAS	<b>CARACTERÍSTICAS DE LA ACTUACIÓN</b> Completar Urbanización. Mejora de Pavimentación y completar la totalidad de las instalaciones.
LOCALIZACIÓN: c/ Las Vistas ANCHOVÍA: Vía 8 m.		OBTENCIÓN DEL SUELO: Convenio Urbanístico, expropiación u ocupación directa (art. 113 al 120; 150 y 151 del RGU).		EJECUCIÓN:	



<b>PLAN GENERAL DE ORDENACIÓN DE FASNIA</b>	<b>ACTUACIONES URBANÍSTICAS AISLADAS</b>	<b>AU-76</b>	<b>Hoja 63</b>
---	--	--------------	----------------

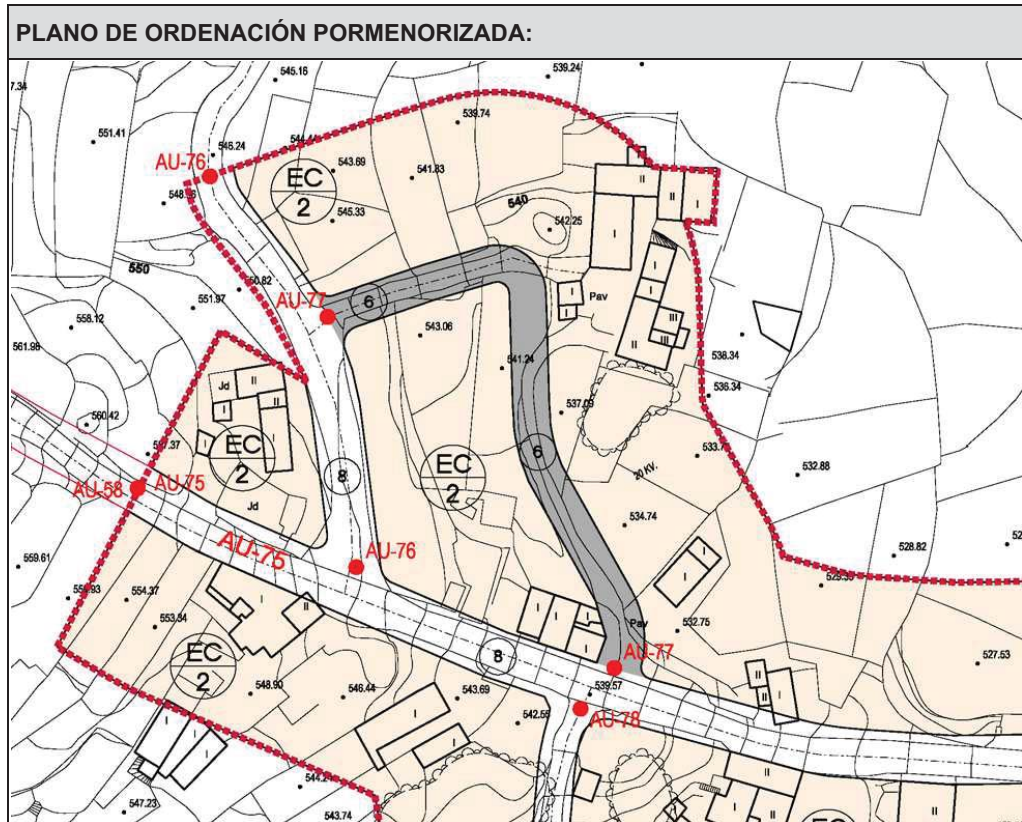


<b>DATOS</b>			
CATEGORIZACIÓN DEL SUELO:		Suelo Urbano Consolidado por la Urbanización (SUCU)	
SITUACIÓN:	Las Vistas	LOCALIZACIÓN:	transversal calle Las Vistas
LONGITUD:	69,81 m	ANCHO VÍA:	Vía 8 m.
PROGRAMACIÓN:	2017-2020	COSTE ESTIMADO:	65.944 €
ORG. FINANCIADOR:		FUENTE FINANCIACIÓN:	Ayto. Fasnia

<b>GESTIÓN ACTUACIONES URBANÍSTICAS AISLADAS (art. 187 al 195 RGU-D.183/2004).</b>	
- EJECUCIÓN:	Obras Públicas Ordinarias.
- OBTENCIÓN DEL SUELO:	Convenio Urbanístico, expropiación u ocupación directa (art. 113 al 120; 150 y 151 del RGU).

<b>CARACTERÍSTICAS DE LA ACTUACIÓN</b>
- Completar urbanización y la totalidad de las Instalaciones.

<b>PLAN GENERAL DE ORDENACIÓN DE FASNIA</b>	<b>ACTUACIONES URBANÍSTICAS AISLADAS</b>	<b>AU-77</b>	<b>Hoja 64</b>
---	--	--------------	----------------

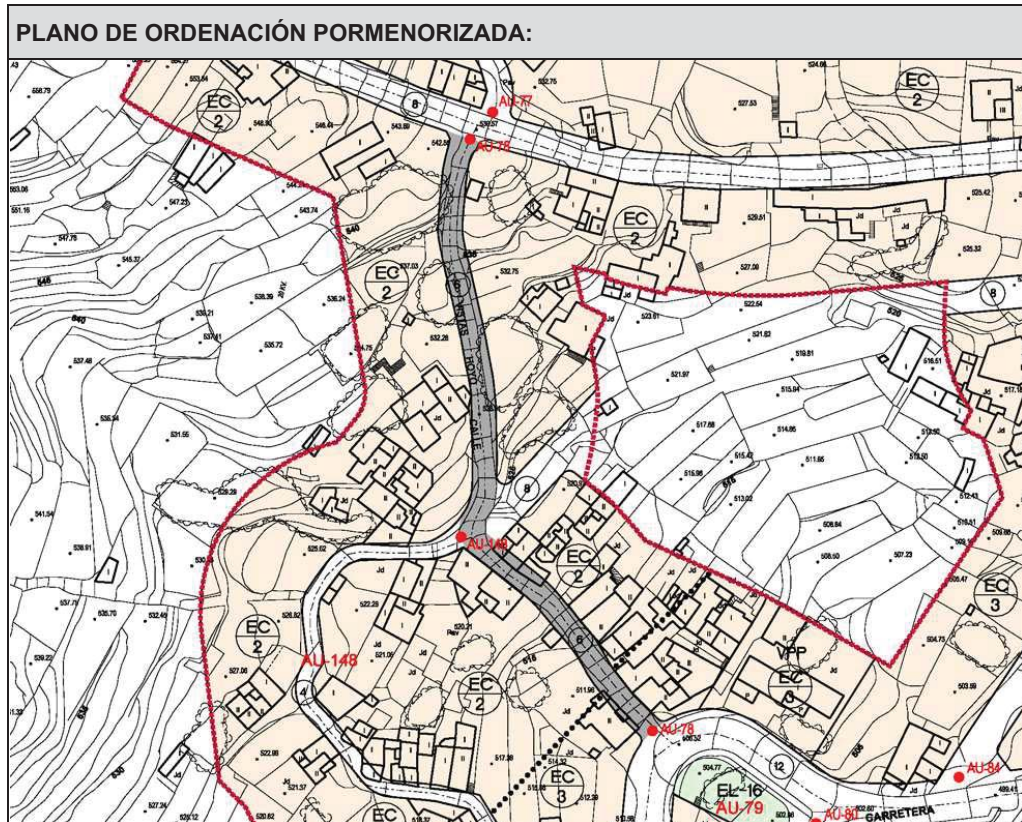


<b>DATOS</b>			
CATEGORIZACIÓN DEL SUELO:		Suelo Urbano Consolidado por la Urbanización (SUCU)	
SITUACIÓN:	Las Vistas.	LOCALIZACIÓN:	transversal calle Las Vistas.
LONGITUD:	101,82 m.	ANCHO VÍA:	Vía 6 m.
PROGRAMACIÓN:	2017-2020.	COSTE ESTIMADO:	120.627 €
ORG. FINANCIADOR:	.	FUENTE FINANCIACIÓN:	Ayto. Fasnía

<b>GESTIÓN ACTUACIONES URBANÍSTICAS AISLADAS (art. 187 al 195 RGU-D.183/2004).</b>	
- EJECUCIÓN:	Obras Públicas Ordinarias.
- OBTENCIÓN DEL SUELO:	Convenio Urbanístico, expropiación u ocupación directa (art. 113 al 120; 150 y 151 del RGU).

<b>CARACTERÍSTICAS DE LA ACTUACIÓN</b>
- Completar urbanización y la totalidad de las Instalaciones.

<b>PLAN GENERAL DE ORDENACIÓN DE FASNIA</b>	<b>ACTUACIONES URBANÍSTICAS AISLADAS</b>	<b>AU-78</b>	<b>Hoja 65</b>
---	--	--------------	----------------

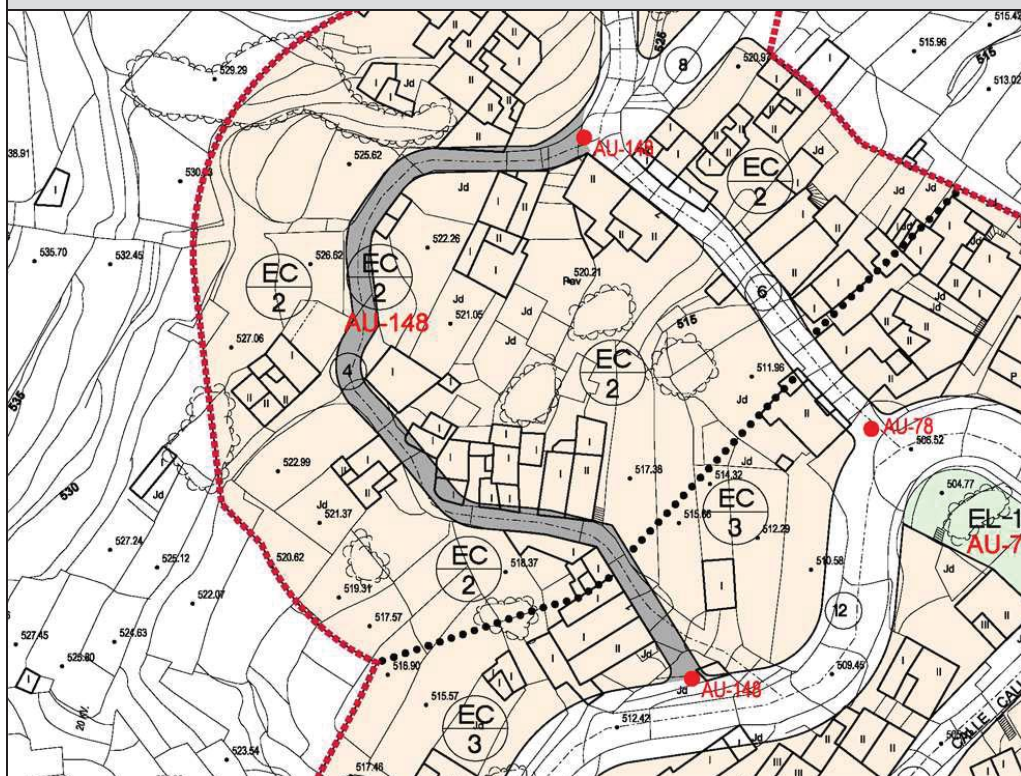


<b>DATOS</b>			
CATEGORIZACIÓN DEL SUELO:		Suelo Urbano Consolidado por la Urbanización (SUCU)	
SITUACIÓN:	Fasnia	LOCALIZACIÓN:	c/ El Hoyo
LONGITUD:	165,27 m	ANCHO VÍA:	Vía 6 m.
PROGRAMACIÓN:	2013-2016.	COSTE ESTIMADO:	160.006 €.
ORG. FINANCIADOR:.		FUENTE FINANCIACIÓN:	Ayto. Fasnia

<b>GESTIÓN ACTUACIONES URBANÍSTICAS AISLADAS (art. 187 al 195 RGU-D.183/2004).</b>	
- EJECUCIÓN:	Obras Públicas Ordinarias.
- OBTENCIÓN DEL SUELO:	Convenio Urbanístico, expropiación u ocupación directa (art. 113 al 120; 150 y 151 del RGU).

<b>CARACTERÍSTICAS DE LA ACTUACIÓN</b>
- Completar urbanización y la totalidad de las Instalaciones

<b>PLAN GENERAL DE ORDENACIÓN DE FASNIA</b>	<b>ACTUACIONES URBANÍSTICAS AISLADAS</b>	<b>AU-148</b>	<b>Hoja 66</b>
---	--	---------------	----------------

**PLANO DE ORDENACIÓN PORMENORIZADA:****DATOS**

CATEGORIZACIÓN DEL SUELO:		Suelo Urbano Consolidado por la Urbanización (SUCU)	
SITUACIÓN:	Fasnia	LOCALIZACIÓN:	c/ Hoyo Vista.
LONGITUD:	147,50 m	ANCHO VÍA:	Vía 4 m.
PROGRAMACIÓN:	2013-2016.	COSTE ESTIMADO:	56.391€
ORG. FINANCIADOR:		FUENTE FINANCIACIÓN:	Ayto. Fasnia

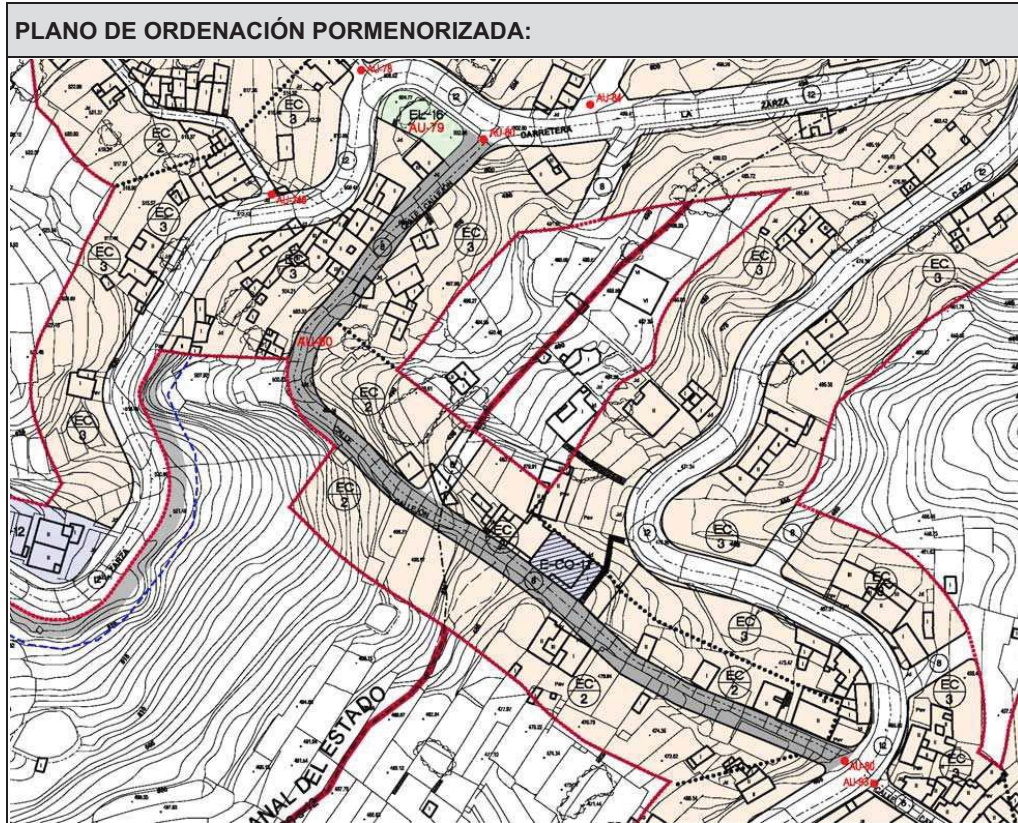
**GESTIÓN ACTUACIONES URBANÍSTICAS AISLADAS (art. 187 al 195 RGU-D.183/2004).**

- EJECUCIÓN:	Obras Públicas Ordinarias.
- OBTENCIÓN DEL SUELO:	Convenio Urbanístico, expropiación u ocupación directa (art. 113 al 120; 150 y 151 del RGU). -

**CARACTERÍSTICAS DE LA ACTUACIÓN**

- Mejora de Pavimentación y completar la totalidad de las Instalaciones.

<b>PLAN GENERAL DE ORDENACIÓN DE FASNIA</b>	<b>ACTUACIONES URBANÍSTICAS AISLADAS</b>	<b>AU-80</b>	<b>Hoja 67</b>
---	--	--------------	----------------

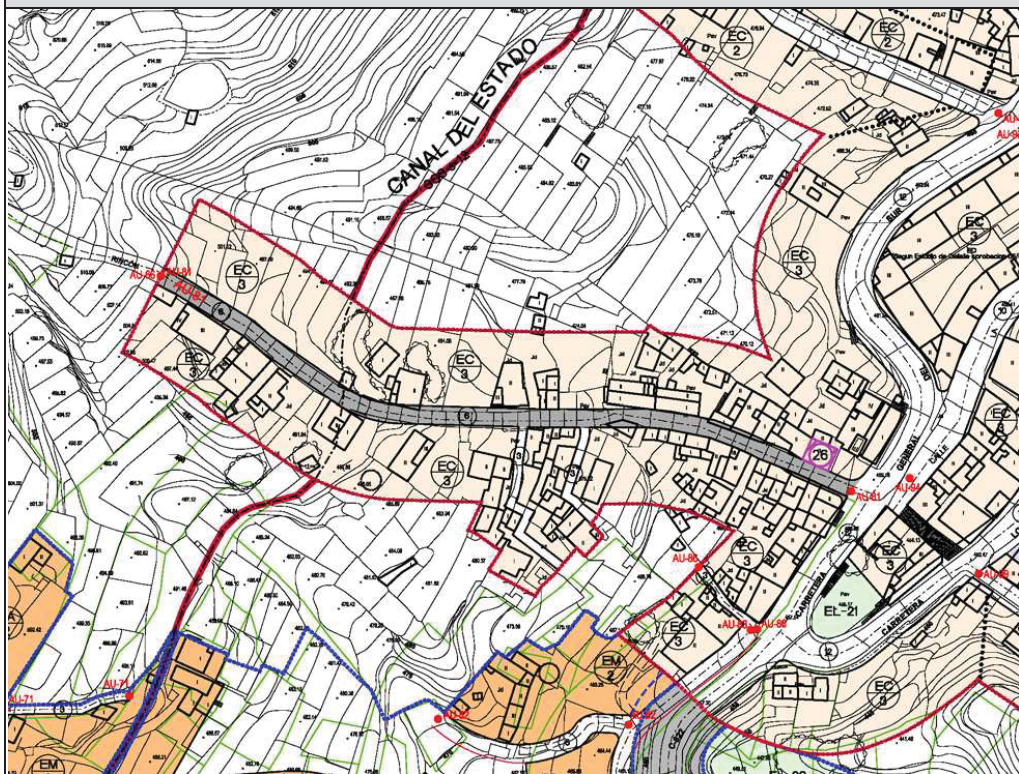


<b>DATOS</b>			
CATEGORIZACIÓN DEL SUELO:		Suelo Urbano Consolidado por la Urbanización (SUCU).	
SITUACIÓN:	Fasnia	LOCALIZACIÓN:	c/ Callejón.
LONGITUD:	323,26 m.	ANCHO VÍA:	Vía 8 m.
PROGRAMACIÓN:	2010-2012.	COSTE ESTIMADO:	419.273 €
ORG. FINANCIADOR:		FUENTE FINANCIACIÓN:	Ayto. Fasnia

<b>GESTIÓN ACTUACIONES URBANÍSTICAS AISLADAS (art. 187 al 195 RGU-D.183/2004).</b>	
- EJECUCIÓN:	Obras Públicas Ordinarias.
- OBTENCIÓN DEL SUELO:	Convenio Urbanístico, expropiación u ocupación directa (art. 113 al 120; 150 y 151 del RGU). -

<b>CARACTERÍSTICAS DE LA ACTUACIÓN</b>
- Completar urbanización y la totalidad de las Instalaciones.

<b>PLAN GENERAL DE ORDENACIÓN DE FASNIA</b>	<b>ACTUACIONES URBANÍSTICAS AISLADAS</b>	<b>AU-81</b>	<b>Hoja 68</b>
---	--	--------------	----------------

**PLANO DE ORDENACIÓN PORMENORIZADA:****DATOS**

CATEGORIZACIÓN DEL SUELO:		Suelo Urbano Consolidado por la Urbanización (SUCU)	
SITUACIÓN:	Fasnias	LOCALIZACIÓN:	c/ Rincón
LONGITUD:	243,72 m	ANCHO VÍA:	Vía 6 m.
PROGRAMACIÓN:	2009-2012	COSTE ESTIMADO:	127.805 €
ORG. FINANCIADOR:		FUENTE FINANCIACIÓN:	Ayto. Fasnias

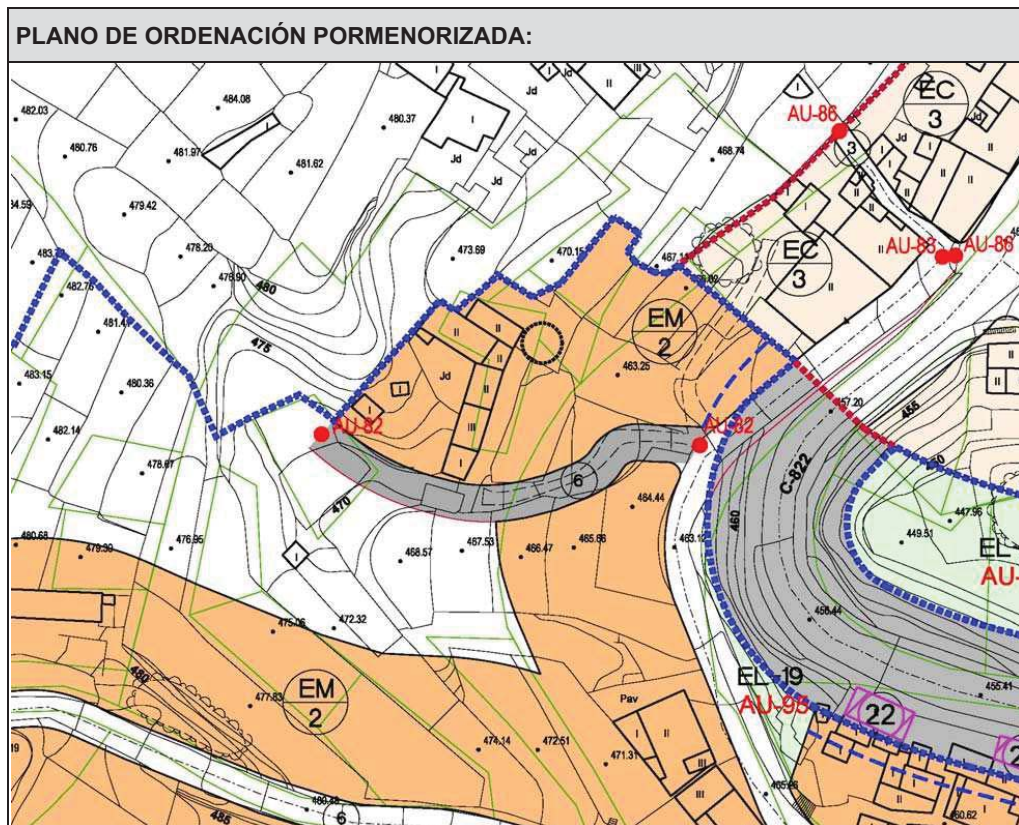
**GESTIÓN ACTUACIONES URBANÍSTICAS AISLADAS (art. 187 al 195 RGU-D.183/2004).**

- EJECUCIÓN: Obras Públicas Ordinarias.
- OBTENCIÓN DEL SUELO: Convenio Urbanístico, expropiación u ocupación directa (art. 113 al 120; 150 y 151 del RGU).

**CARACTERÍSTICAS DE LA ACTUACIÓN**

- Mejora de Pavimentación y completar la totalidad de las Instalaciones.

<b>PLAN GENERAL DE ORDENACIÓN DE FASNIA</b>	<b>ACTUACIONES URBANÍSTICAS AISLADAS</b>	<b>AU-82</b>	<b>Hoja 69</b>
---	--	--------------	----------------

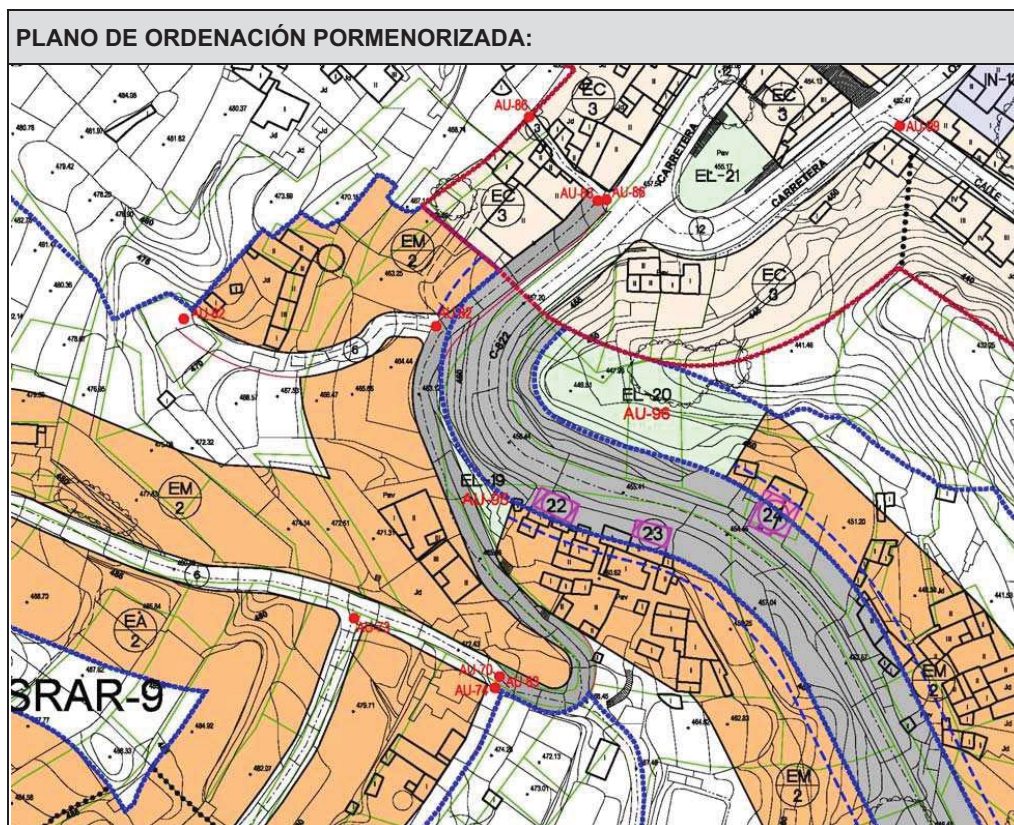


<b>DATOS</b>	
CATEGORIZACIÓN DEL SUELO:	Suelo Rústico de Asentamiento Rural(SRAR-9)
SITUACIÓN:	Fasnia LOCALIZACIÓN: transversal conexión Fasnia / SRAR-9
LONGITUD:	68,03 m ANCHO VÍA: Vía 6 m.
PROGRAMACIÓN:	2017-2020. COSTE ESTIMADO: 103.302 €
ORG. FINANCIADOR:	FUENTE FINANCIACIÓN: Ayto. Fasnia

<b>GESTIÓN ACTUACIONES URBANÍSTICAS AISLADAS (art. 187 al 195 RGU-D.183/2004).</b>	
- EJECUCIÓN:	Obras Públicas Ordinarias.
- OBTENCIÓN DEL SUELO:	Convenio Urbanístico, expropiación u ocupación directa (art. 113 al 120; 150 y 151del RGU).

<b>CARACTERÍSTICAS DE LA ACTUACIÓN</b>
- Completar urbanización y la totalidad de las Instalaciones

<b>PLAN GENERAL DE ORDENACIÓN DE FASNIA</b>	<b>ACTUACIONES URBANÍSTICAS AISLADAS</b>	<b>AU-83</b>	<b>Hoja 70</b>
---	--	--------------	----------------



<b>DATOS</b>			
CATEGORIZACIÓN DEL SUELO:	Suelo Urbano Consolidado por la Urbanización (SUCU) / SRAR-9		
SITUACIÓN:	Fasnia	LOCALIZACIÓN:	conexión Fasnia / SRAR-9
LONGITUD:	171,75 m	ANCHO VÍA:	Vía 6 m.
PROGRAMACIÓN:	2010-2012.	COSTE ESTIMADO:	202.327 €
ORG. FINANCIADOR:		FUENTE FINANCIACIÓN:	Ayto. Fasnia

<b>GESTIÓN ACTUACIONES URBANÍSTICAS AISLADAS (art. 187 al 195 RGU-D.183/2004).</b>	
- EJECUCIÓN:	Obras Públicas Ordinarias.
- OBTENCIÓN DEL SUELO:	Convenio Urbanístico, expropiación u ocupación directa (art. 113 al 120; 150 y 151 del RGU).

<b>CARACTERÍSTICAS DE LA ACTUACIÓN</b>
- Mejora de Pavimentación y completar la totalidad de las Instalaciones



<b>PLAN GENERAL DE ORDENACIÓN DE FASNIA</b>	<b>ACTUACIONES URBANÍSTICAS AISLADAS</b>	<b>AU-84</b>	<b>Hoja 71</b>
---	--	--------------	----------------



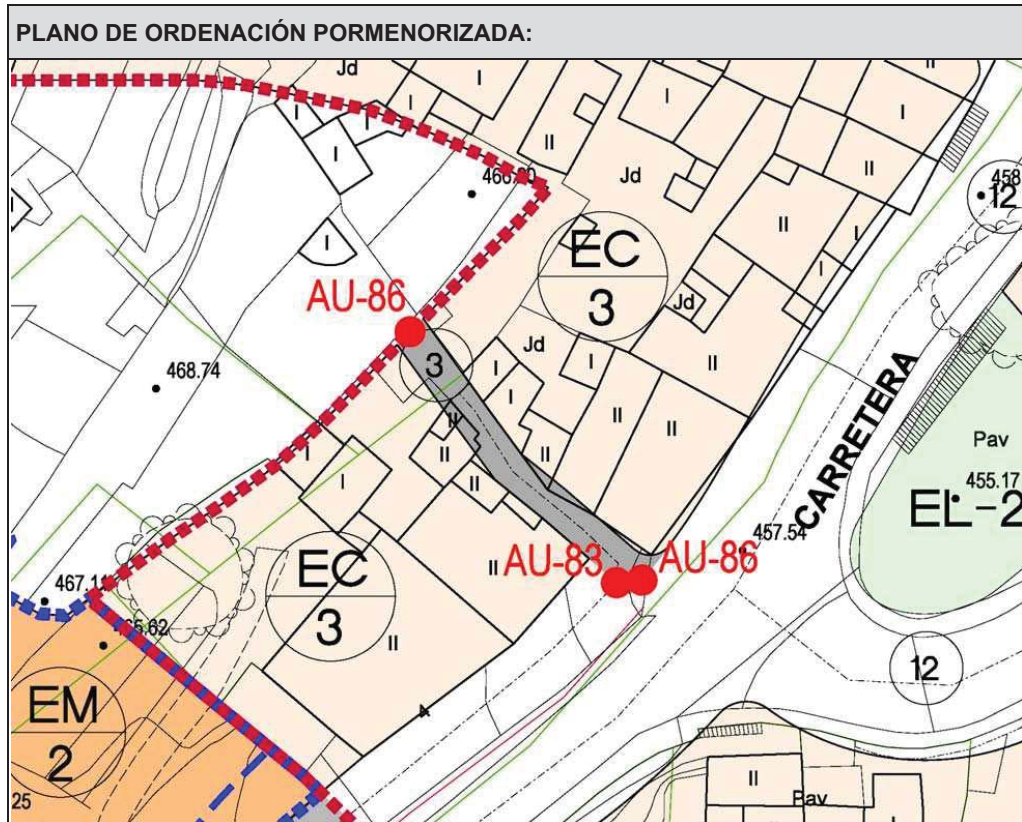
<b>DATOS</b>			
CATEGORIZACIÓN DEL SUELO:		Suelo Urbano Consolidado por la Urbanización (SUCU)	
SITUACIÓN:	Fasnia	LOCALIZACIÓN:	Conexión Calle Las Vistas/TF-532
LONGITUD:	166,79 m	ANCHO VÍA:	Vía 8 m.
PROGRAMACIÓN:	2013-2016.	COSTE ESTIMADO:	469.277 €
ORG. FINANCIADOR:		FUENTE FINANCIACIÓN:	Ayto. Fasnia

<b>GESTIÓN ACTUACIONES URBANÍSTICAS AISLADAS (art. 187 al 195 RGU-D.183/2004).</b>	
- EJECUCIÓN:	Obras Públicas Ordinarias.
- OBTENCIÓN DEL SUELO:	Convenio Urbanístico, expropiación u ocupación directa (art. 113 al 120; 150 y 151 del RGU).

<b>CARACTERÍSTICAS DE LA ACTUACIÓN</b>
- Completar urbanización y la totalidad de las Instalaciones.



<b>PLAN GENERAL DE ORDENACIÓN DE FASNIA</b>	<b>ACTUACIONES URBANÍSTICAS AISLADAS</b>	<b>AU-86</b>	<b>Hoja 73</b>
---	--	--------------	----------------

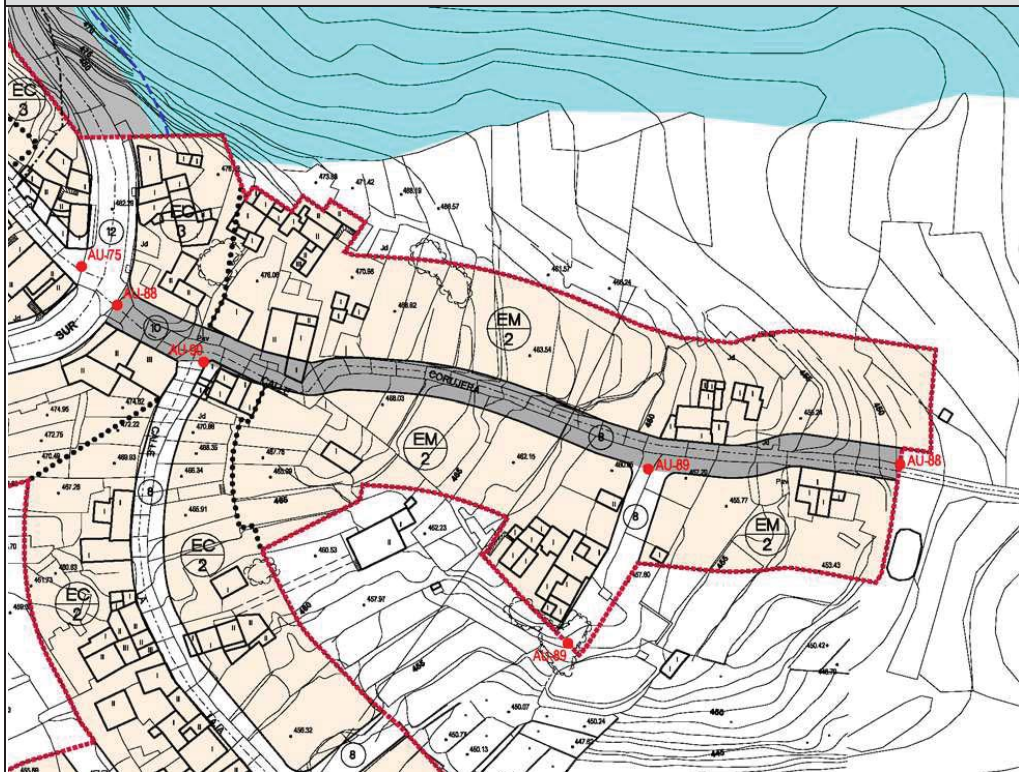


<b>DATOS</b>			
CATEGORIZACIÓN DEL SUELO:		Suelo Urbano Consolidado por la Urbanización (SUCU).	
SITUACIÓN:	Fasnia	LOCALIZACIÓN:	c/ Aldea.
LONGITUD:	28,13 m	ANCHO VÍA:	Vía 3 m.
PROGRAMACIÓN:	2017-2020.	COSTE ESTIMADO:	Asignación Privada. Remate de Urbanización.

<b>GESTIÓN ACTUACIONES URBANÍSTICAS AISLADAS (art. 187 al 195 RGU-D.183/2004).</b>
- EJECUCIÓN:
- OBTENCIÓN DEL SUELO:

<b>CARACTERÍSTICAS DE LA ACTUACIÓN</b>
- . Completar urbanización y la totalidad de las Instalaciones

<b>PLAN GENERAL DE ORDENACIÓN DE FASNIA</b>	<b>ACTUACIONES URBANÍSTICAS AISLADAS</b>	<b>AU-88</b>	<b>Hoja 74</b>
---	--	--------------	----------------

**PLANO DE ORDENACIÓN PORMENORIZADA:****DATOS**

CATEGORIZACIÓN DEL SUELO:		Suelo Urbano Consolidado por la Urbanización (SUCU)	
SITUACIÓN:	La Corujera.	LOCALIZACIÓN:	c/ La Corujera.
LONGITUD:	199,45 m	ANCHO VÍA:	Vía 8 y 10m.
PROGRAMACIÓN:	2013-2016.	COSTE ESTIMADO:	262.300 €
ORG. FINANCIADOR:		FUENTE FINANCIACIÓN:	Ayto. Fasnía

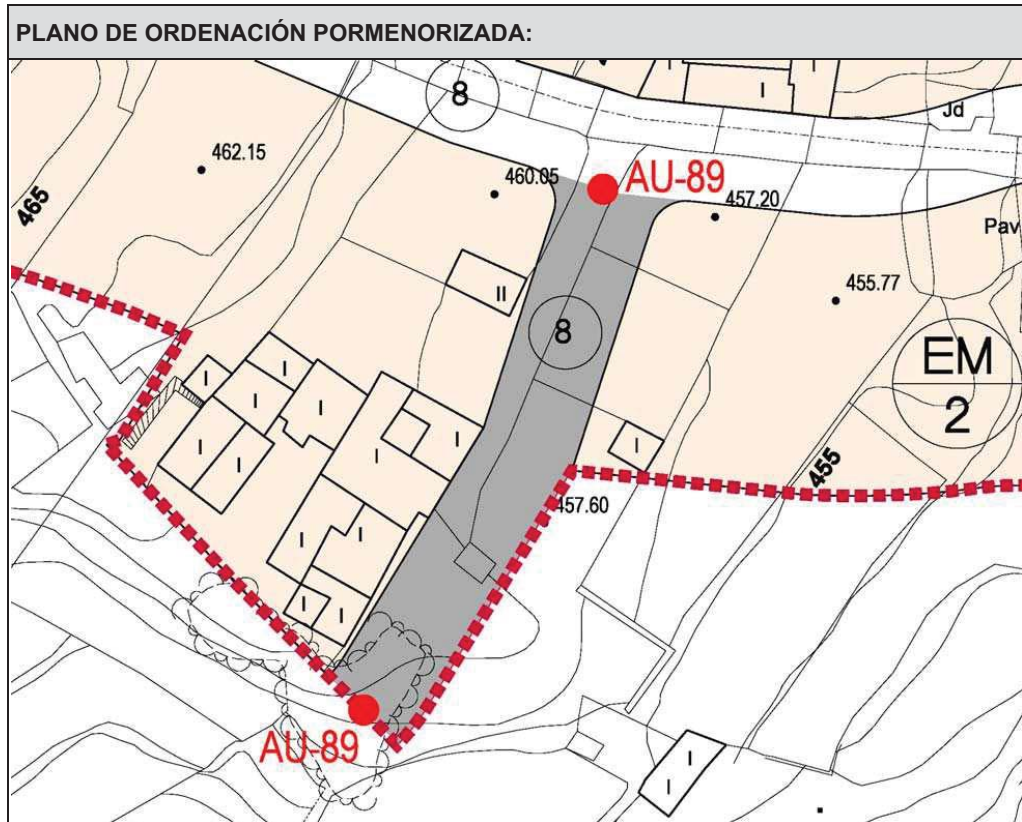
**GESTIÓN ACTUACIONES URBANÍSTICAS AISLADAS (art. 187 al 195 RGU-D.183/2004).**

- EJECUCIÓN:	Obras Públicas Ordinarias.
- OBTENCIÓN DEL SUELO:	Convenio Urbanístico, expropiación u ocupación directa (art. 113 al 120; 150 y 151 del RGU).

**CARACTERÍSTICAS DE LA ACTUACIÓN**

- Completar urbanización y la totalidad de las Instalaciones.

<b>PLAN GENERAL DE ORDENACIÓN DE FASNIA</b>	<b>ACTUACIONES URBANÍSTICAS AISLADAS</b>	<b>AU-89</b>	<b>Hoja 75</b>
---	--	--------------	----------------



<b>DATOS</b>			
CATEGORIZACIÓN DEL SUELO:		Suelo Urbano Consolidado por la Urbanización (SUCU)	
SITUACIÓN:	La Corujera.	LOCALIZACIÓN:	c/ La Corujera.
LONGITUD:	47,66 m	ANCHO VÍA:	Vía 8 m.
PROGRAMACIÓN:	2017-2020.	COSTE ESTIMADO:	Asignación Privada. Remate de Urbanización.

<b>GESTIÓN ACTUACIONES URBANÍSTICAS AISLADAS (art. 187 al 195 RGU-D.183/2004).</b>
- EJECUCIÓN:
- OBTENCIÓN DEL SUELO:

<b>CARACTERÍSTICAS DE LA ACTUACIÓN</b>
- Ejecución de vía y completar la totalidad de las Instalaciones.

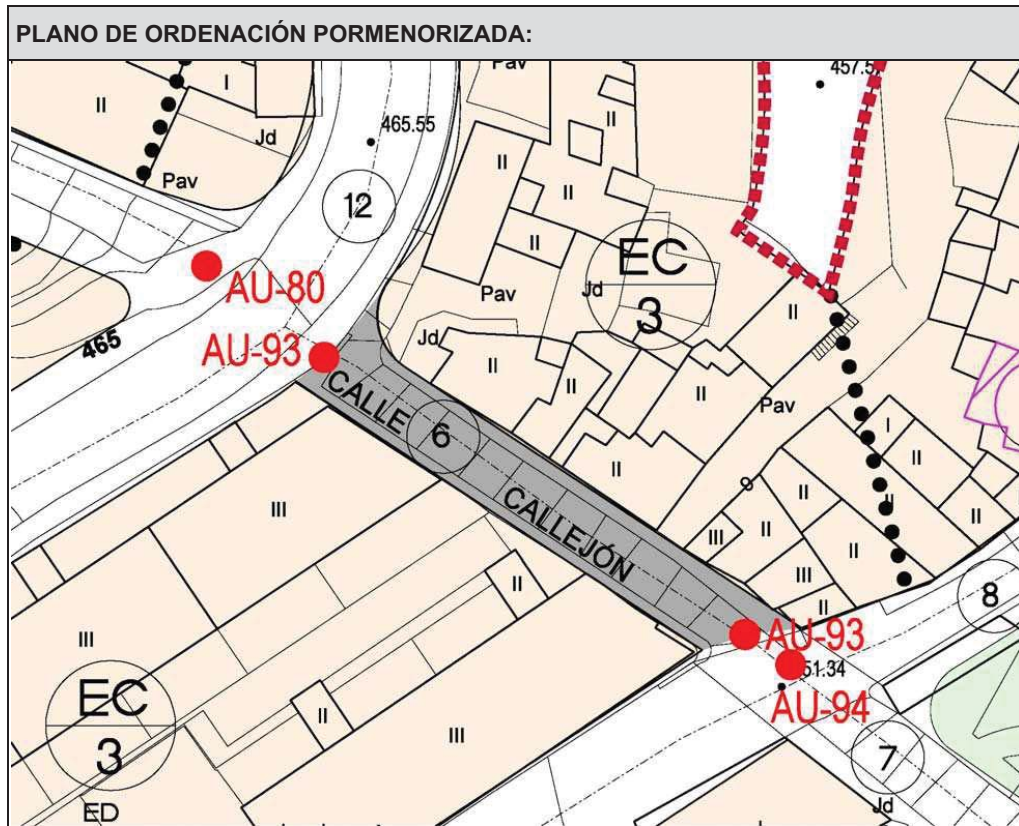
<p>PLAN GENERAL DE ORDENACIÓN DE FASNIA</p>	<p>ACTUACIONES URBANÍSTICAS AISLADAS</p>	<p>PLANO DE ORDENACIÓN PORMENORIZADA:</p>	<p>AU-90</p>	<p>HOJA 76</p>
<p><b>EMPLAZAMIENTO Y DIMENSIÓN</b></p>		<p>LOCALIZACIÓN: c/ La Laja</p>	<p><b>DATOS ECONÓMICOS Y FINANCIEROS</b></p>	
<p>CATEGORIZACIÓN DEL SUELO: Suelo Urbano Consolidado por la Urbanización (SUCU)</p>	<p>PROGRAMACIÓN: 2010-2016</p>	<p>COSTE ESTIMADO: 525.691 €</p>	<p><b>GESTIÓN (art. 187-195 RGU- D.183/2004)</b></p>	
<p>LONGITUD: 471,31 m</p>	<p>ANCHOVÍA: Vía 8 m.</p>	<p>FUENTE FINANCIACIÓN: Ayto. Fasnia</p>	<p><b>CARACTERÍSTICAS DE LA ACTUACIÓN</b></p>	
<p>EJECUCIÓN: Obras Públicas Ordinarias</p>		<p>Completar Urbanización.</p>		
<p>OBTENCIÓN DEL SUELO: Convenio Urbanístico, expropiación u ocupación directa (art. 113 al 120; 150 y 151 del RGU).</p>		<p>Mejora de Pavimentación y completar la totalidad de las instalaciones.</p>		

PLAN GENERAL DE ORDENACIÓN DE FASNIA	ACTUACIONES URBANÍSTICAS AISLADAS	PLANO DE ORDENACIÓN PORMENORIZADA:	AU-91	HOJA 77
<b>EMPLAZAMIENTO Y DIMENSIÓN</b> CATEGORIZACIÓN DEL SUELO: Suelo Urbano Consolidado por la Urbanización (SUCU) LONGITUD: 245,91 m ANCHOVÍA: Vía 8 m.		<b>DATOS ECONÓMICOS Y FINANCIEROS</b> PROGRAMACIÓN: 2013-2016 COSTE ESTIMADO: 274.685 € FUENTE FINANCIACIÓN: Ayto. Fasnia		
<b>GESTIÓN (art. 187-195 RGU-D.183/2004)</b>		<b>CARACTERÍSTICAS DE LA ACTUACIÓN</b>		
LOCALIZACIÓN: c/ El Hoyo ANCHOVÍA: Vía 8 m.		EJECUCIÓN: Obras Públicas Ordinarias OBTENCIÓN DEL SUELO: Convenio Urbanístico; expropiación u ocupación directa (art. 113 al 120; 150 y 151 del RGU).		
		Completar Urbanización. Mejora de Pavimentación y completar la totalidad de las instalaciones.		





<b>PLAN GENERAL DE ORDENACIÓN DE FASNIA</b>	<b>ACTUACIONES URBANÍSTICAS AISLADAS</b>	<b>AU-93</b>	<b>Hoja 79</b>
---	--	--------------	----------------



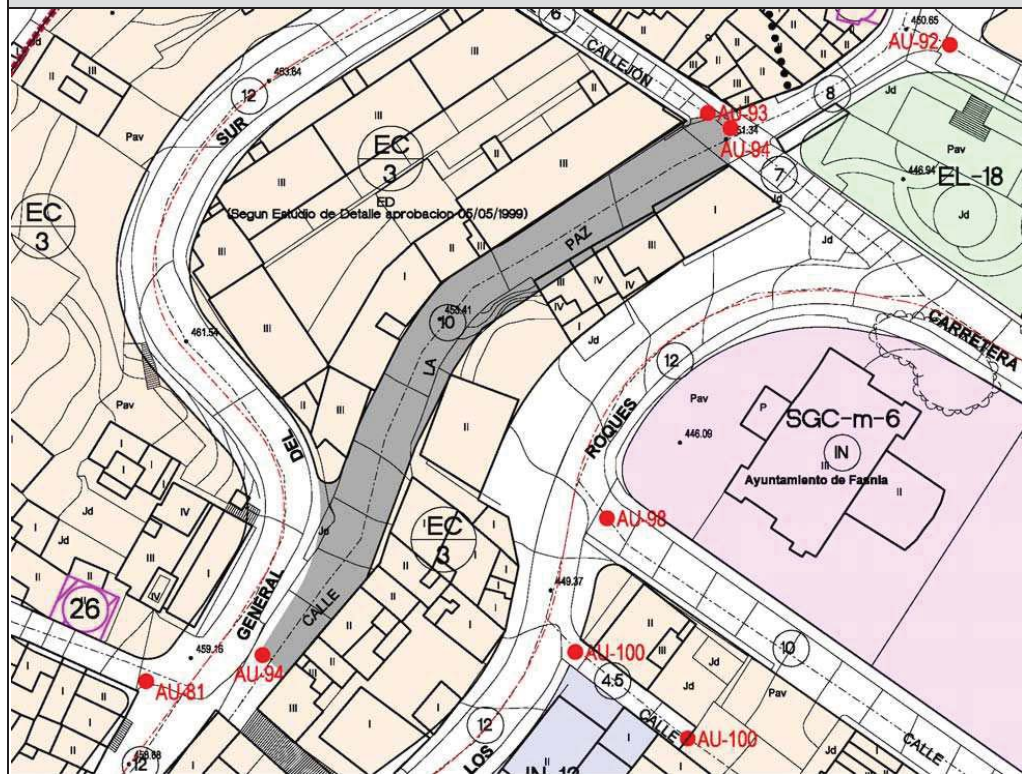
<b>DATOS</b>			
CATEGORIZACIÓN DEL SUELO:		Suelo Urbano Consolidado por la Urbanización (SUCU)	
SITUACIÓN:	Fasnia Casco	LOCALIZACIÓN:	c/ Callejón.
LONGITUD:	42,51m	ANCHO VÍA:	Vía 6 m.
PROGRAMACIÓN:	2010-2012	COSTE ESTIMADO:	18.639 €.
ORG. FINANCIADOR:		FUENTE FINANCIACIÓN:	Ayto. Fasnia

<b>GESTIÓN ACTUACIONES URBANÍSTICAS AISLADAS (art. 187 al 195 RGU-D.183/2004).</b>	
- EJECUCIÓN:	Obras Públicas Ordinarias.
- OBTENCIÓN DEL SUELO:	Convenio Urbanístico, expropiación u ocupación directa (art. 113 al 120; 150 y 151 del RGU).

<b>CARACTERÍSTICAS DE LA ACTUACIÓN</b>
- Mejora de Pavimentación y completar la totalidad de las Instalaciones.

PLAN GENERAL DE ORDENACIÓN DE FASNIA	ACTUACIONES URBANÍSTICAS AISLADAS	AU-94	Hoja 80
--------------------------------------	-----------------------------------	-------	---------

**PLANO DE ORDENACIÓN PORMENORIZADA:**



**DATOS**

CATEGORIZACIÓN DEL SUELO:		Suelo Urbano Consolidado por la Urbanización (SUCU).	
SITUACIÓN:	Fasnía Casco	LOCALIZACIÓN:	c/ La Paz
LONGITUD:	119,71 m	ANCHO VÍA:	Vía 10 m.
PROGRAMACIÓN:	2010-2012	COSTE ESTIMADO:	114.776 €
ORG. FINANCIADOR:		FUENTE FINANCIACIÓN:	Ayto. Fasnía

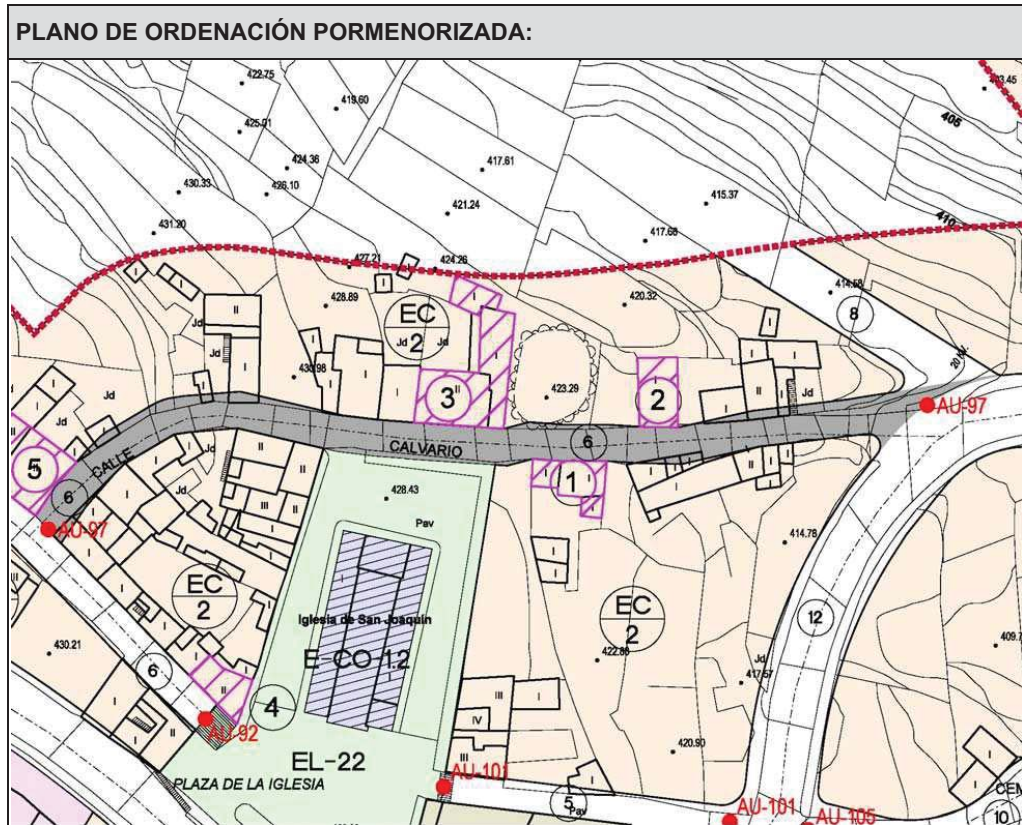
**GESTIÓN ACTUACIONES URBANÍSTICAS AISLADAS (art. 187 al 195 RGU-D.183/2004).**

- EJECUCIÓN:	Obras Públicas Ordinarias.
- OBTENCIÓN DEL SUELO:	Convenio Urbanístico, expropiación u ocupación directa (art. 113 al 120; 150 y 151 del RGU).

**CARACTERÍSTICAS DE LA ACTUACIÓN**

- Completar urbanización y la totalidad de las Instalaciones.

<b>PLAN GENERAL DE ORDENACIÓN DE FASNIA</b>	<b>ACTUACIONES URBANÍSTICAS AISLADAS</b>	<b>AU-97</b>	<b>Hoja 81</b>
---	--	--------------	----------------

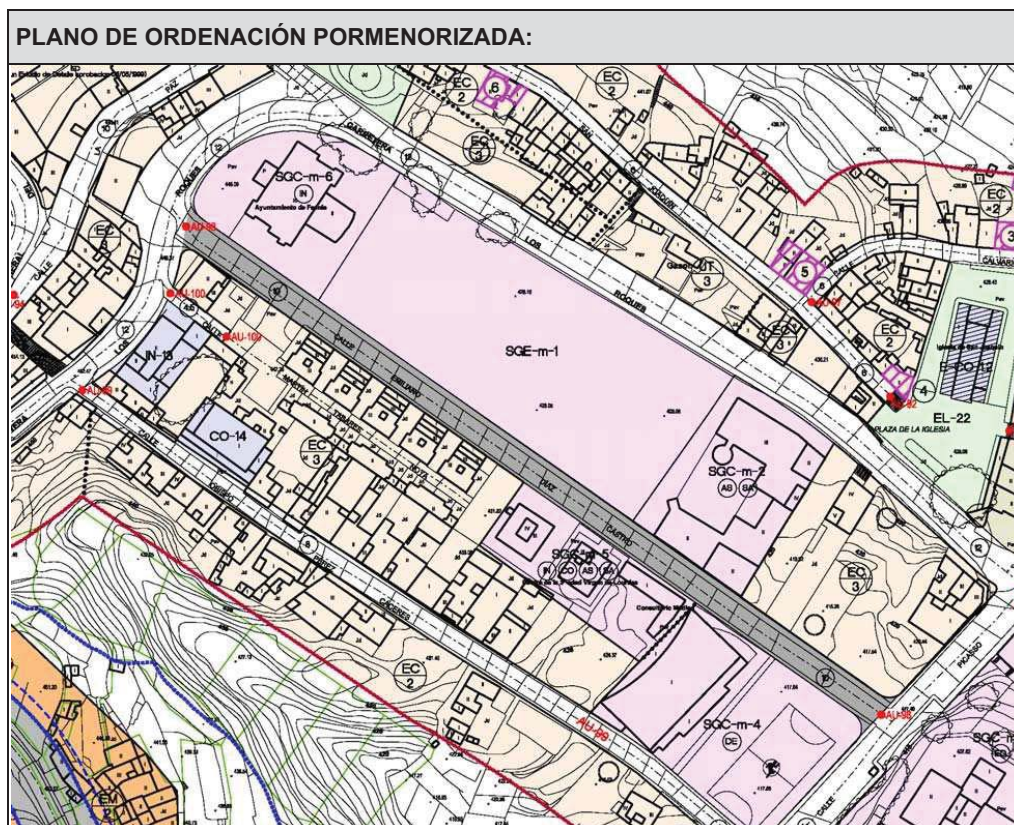


<b>DATOS</b>			
CATEGORIZACIÓN DEL SUELO:	Suelo Urbano Consolidado por la Urbanización (SUCU).		
SITUACIÓN:	Fasnia	LOCALIZACIÓN:	c/ El Calvario
LONGITUD:	153,62 m	ANCHO VÍA:	Vía 6 m.
PROGRAMACIÓN:	2010-2012.	COSTE ESTIMADO:	96.573 €
ORG. FINANCIADOR:	FUENTE FINANCIACIÓN: Ayto. Fasnia		

<b>GESTIÓN ACTUACIONES URBANÍSTICAS AISLADAS (art. 187 al 195 RGU-D.183/2004).</b>	
- EJECUCIÓN:	Obras Públicas Ordinarias.
- OBTENCIÓN DEL SUELO:	Convenio Urbanístico, expropiación u ocupación directa (art. 113 al 120; 150 y 151 del RGU).

<b>CARACTERÍSTICAS DE LA ACTUACIÓN</b>
- . Completar urbanización y la totalidad de las Instalaciones

<b>PLAN GENERAL DE ORDENACIÓN DE FASNIA</b>	<b>ACTUACIONES URBANÍSTICAS AISLADAS</b>	<b>AU-98</b>	<b>Hoja 82</b>
---	--	--------------	----------------



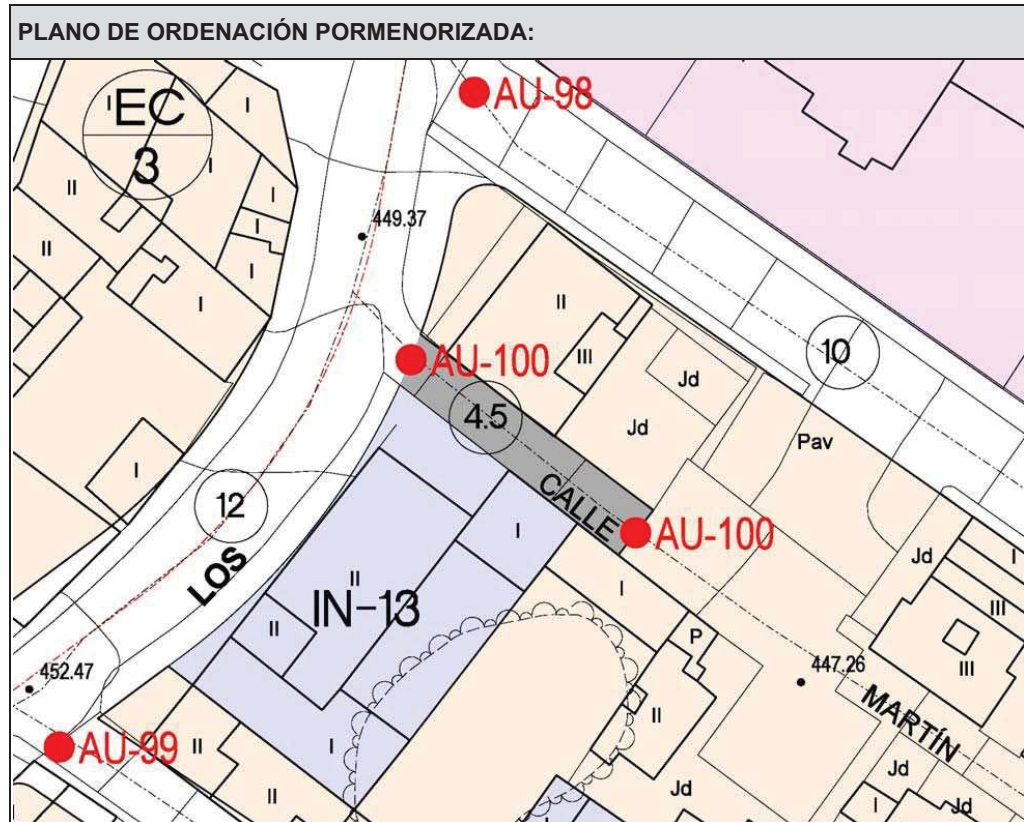
<b>DATOS</b>			
CATEGORIZACIÓN DEL SUELO:		Suelo Urbano Consolidado por la Urbanización (SUCU).	
SITUACIÓN:	Fasnias Casco	LOCALIZACIÓN:	c/ Emiliano Díaz Castro
LONGITUD:	279,19 m	ANCHO VÍA:	Vía 10 m.
PROGRAMACIÓN:	2010-2012.	COSTE ESTIMADO:	201.371 €
ORG. FINANCIADOR:		FUENTE FINANCIACIÓN:	Ayto. Fasnias

<b>GESTIÓN ACTUACIONES URBANÍSTICAS AISLADAS (art. 187 al 195 RGU-D.183/2004).</b>	
- EJECUCIÓN:	Obras Públicas Ordinarias.
- OBTENCIÓN DEL SUELO:	Convenio Urbanístico, expropiación u ocupación directa (art. 113 al 120; 150 y 151 del RGU).

<b>CARACTERÍSTICAS DE LA ACTUACIÓN</b>
- Mejora de Pavimentación y completar la totalidad de las Instalaciones.

PLAN GENERAL DE ORDENACIÓN DE FASNIA	ACTUACIONES URBANÍSTICAS AISLADAS	PLANO DE ORDENACIÓN PORMENORIZADA:	AU-99	HOJA 83
<b>EMPLAZAMIENTO Y DIMENSION</b>			<b>CARACTERÍSTICAS DE LA ACTUACIÓN</b>	
CATEGORIZACIÓN DEL SUELO: Suelo Urbano Consolidado por la Urbanización (SUCU)	LOCALIZACIÓN: Fasnía, Casco, c/ Obispo Pérez Cáceres.	PROGRAMACIÓN: 2010-2012	<b>GESTIÓN (art. 187-195 RGLU-D.183/2004)</b>	
LONGITUD: 539,38 m	ANCHOVÍA: Vía 8 m.	FUENTE FINANCIACIÓN:	EJECUCIÓN: Obras Públicas Ordinarias	Completar Urbanización.
		COSTE ESTIMADO: 309.763 €	<b>OBTENCIÓN DEL SUELO:</b> Convenio Urbanístico, expropiación u ocupación directa (art. 113 al 120; 150 y 151 del RGLU).	

PLAN GENERAL DE ORDENACIÓN DE FASNIA	ACTUACIONES URBANÍSTICAS AISLADAS	AU-100	Hoja 84
--------------------------------------	-----------------------------------	--------	---------



DATOS			
CATEGORIZACIÓN DEL SUELO:		Suelo Urbano Consolidado por la Urbanización (SUCU).	
SITUACIÓN:	Fasnias Casco	LOCALIZACIÓN:	c/ Martín Tabares Noya
LONGITUD:	23,30 m	ANCHO VÍA:	Vía 4,5 m.
PROGRAMACIÓN:	2010-2012.	COSTE ESTIMADO:	8.928 €
ORG. FINANCIADOR:	.	FUENTE FINANCIACIÓN:	Ayto. Fasnias

GESTIÓN ACTUACIONES URBANÍSTICAS AISLADAS (art. 187 al 195 RGU-D.183/2004).	
- EJECUCIÓN:	Obras Públicas Ordinarias.
- OBTENCIÓN DEL SUELO:	Convenio Urbanístico, expropiación u ocupación directa (art. 113 al 120; 150 y 151 del RGU).

CARACTERÍSTICAS DE LA ACTUACIÓN
- Completar urbanización y la totalidad de las Instalaciones