

PLAN GENERAL DE ORDENACIÓN DE FASNIA	SISTEMA LOCAL DE DOTACIONES	CO-24	Hoja 24
---	------------------------------------	--------------	----------------

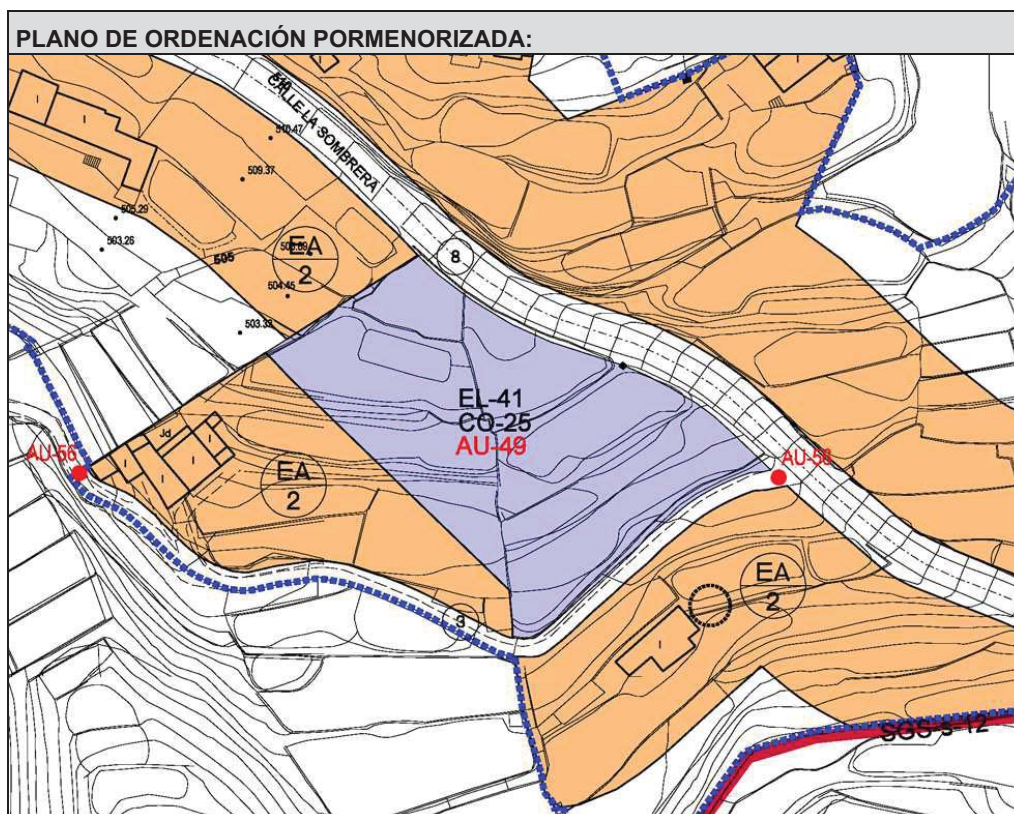


DATOS	
CATEGORIZACIÓN DEL SUELO:	Suelo Urbano Consolidado por la Urbanización. (SUCU).
SITUACIÓN:	c/ La Unión. Las Eras
TIPOLOGÍAS:	Edificación Cerrada
SUPERFICIE:	195 m ² s
USO GLOBAL:	Dotacional
USOS PORMENORIZADOS:	Cultural y de Ocio
PROGRAMACIÓN:	Existente

GESTIÓN SISTEMAS GENERALES.
- EJECUCIÓN: Existente
- OBTENCIÓN DEL SUELO:

CARACTERÍSTICAS PARTICULARES.
-Es de aplicación las condiciones del Capítulo VIII (Usos dotacionales) del Título Quinto (condiciones de uso) de las Normas del PGO.
-La altura máxima de la edificación es tres (3) plantas

PLAN GENERAL DE ORDENACIÓN DE FASNIA	SISTEMA LOCAL DE DOTACIONES	CO-25 AU-49	Hoja 25
---	------------------------------------	------------------------	--------------------



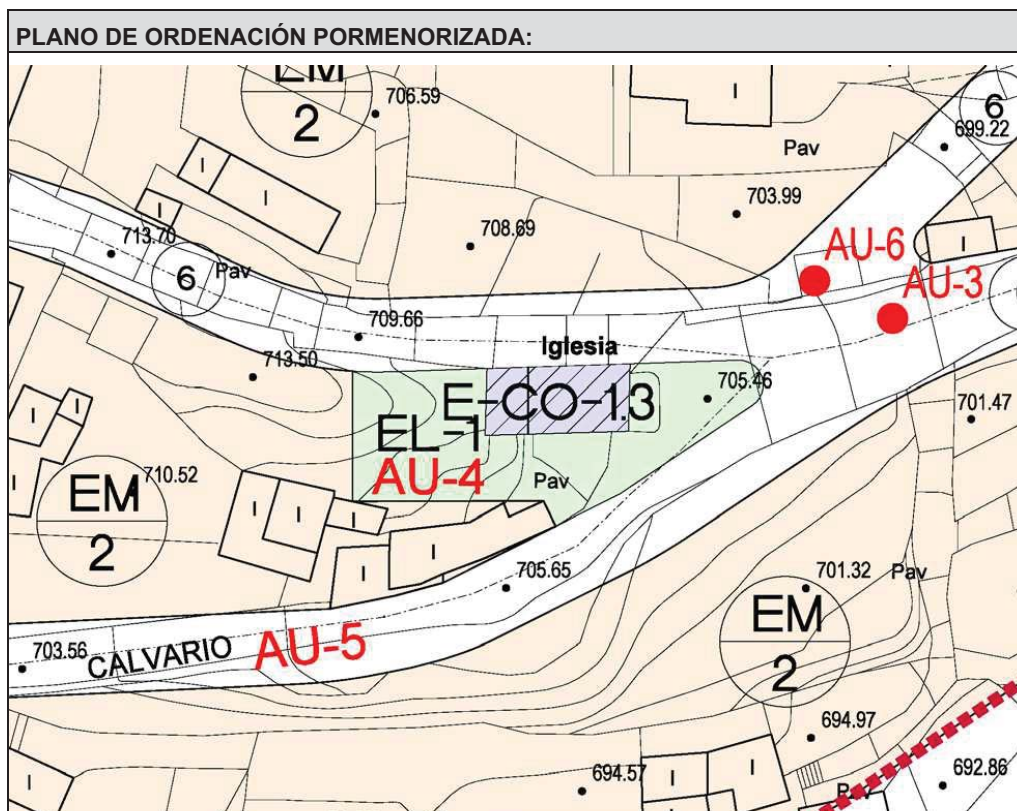
DATOS			
CATEGORIZACIÓN DEL SUELO:		Suelo Rústico de Asentamiento Rural (SRAR-5)	
SITUACIÓN:	c/ La Sombrera	USO GLOBAL:	Dotacional
TIPOLOGÍAS:	Singular	USOS PORMENORIZADOS:	Cultural y de Ocio
SUPERFICIE:	1.149 m ² s	PROGRAMACIÓN:	2017-2020
ORG. FINANCIADOR:	Cabildo Tenerife	FUENTE FINANCIACIÓN:	Área Cultura

GESTIÓN SISTEMAS GENERALES.	
- EJECUCIÓN:	Obras Públicas Ordinarias (art. 149 Reglamento de Gestión y Ejecución-RG)
- OBTENCIÓN DEL SUELO:	Convenio Urbanístico, expropiación u ocupación directa (art. 148, RG)

CARACTERÍSTICAS PARTICULARES.
-Es de aplicación las condiciones del Capítulo VIII (Usos dotacionales) del Título Quinto (condiciones de uso) de las Normas del PGO.
-El tipo de edificación es el Singular de acuerdo a la definición del artículo 3.1.35 (Tipos de edificación) de las Normas del PGO. La altura máxima de la edificación es dos(2) plantas
-Al menos el 50% de la parcela total dotacional se destinará a espacio libre de uso público.

SISTEMAS LOCALES DE ESPACIOS LIBRES

PLAN GENERAL DE ORDENACIÓN DE FASNIA	SISTEMA LOCAL DE ESPACIOS LIBRES	EL-1 AU-4	Hoja 1
--------------------------------------	----------------------------------	--------------	-----------

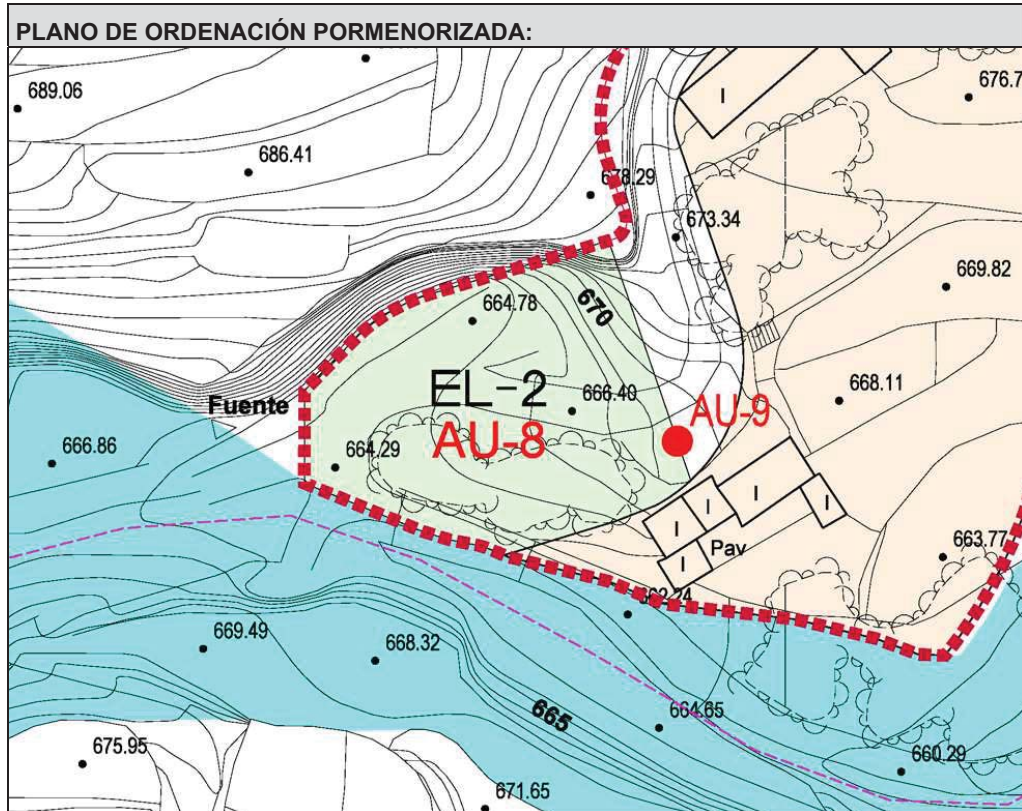


DATOS	
CATEGORIZACIÓN DEL SUELO:	Suelo Urbano Consolidado por la Urbanización. (SUCU).
SITUACIÓN: Entorno Iglesia El Calvario-La Zarza	USO GLOBAL: Espacio libre de uso público.
SUPERFICIE: 256 m ² s.	U. PORMENORIZADOS: jardines, áreas peatonales, juegos de niños, quioscos.
PROGRAMACIÓN: 2013-2016	COSTE ESTIMADO: 39.011€
ORG. FINANCIADOR: Ayto. Fasnía.	FUENTE FINANCIACIÓN: Ayto. Fasnía

GESTIÓN SISTEMAS LOCALES DE ESPACIOS LIBRES.	
- EJECUCIÓN:	Obras Públicas Ordinarias (art. 149 Reglamento de Gestión y Ejecución-RG)
- OBTENCIÓN DEL SUELO:	Convenio Urbanístico, expropiación u ocupación directa (art. 148, RG)

CONDICIONES PARTICULARES.
El uso e intervenciones en el espacio libre se ajustarán a lo dispuesto en los artículos 5.7.1, 5.7.2 y 5.7.3 del Capítulo VII (Uso de espacio libres) del Título Quinto (Condiciones de uso) de las Normas Urbanísticas del Plan General de Ordenación.

PLAN GENERAL DE ORDENACIÓN DE FASNIA	SISTEMA LOCAL DE ESPACIOS LIBRES	EL-2 AU-8	Hoja 2
---	---	----------------------	-------------------

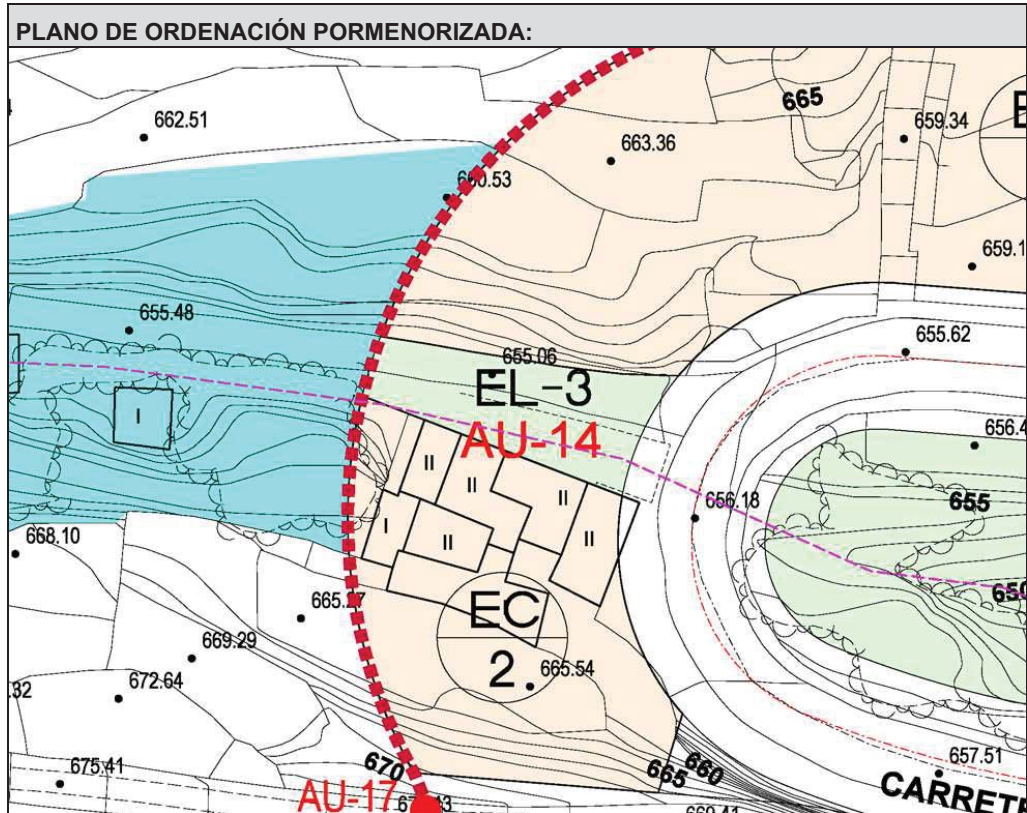


DATOS			
CATEGORIZACIÓN DEL SUELO:		Suelo Urbano Consolidado por la Urbanización. (SUCU).	
SITUACIÓN:	Espacio Final Ampliación Calle Coruiera-La Zarza	USO GLOBAL:	Espacio libre de uso público.
SUPERFICIE:	553 m ² s.	U. PORMENORIZADOS:	jardines, áreas peatonales, juegos de niños, quioscos .
PROGRAMACIÓN:	2017-2020.	COSTE ESTIMADO:	83.944 €
ORG. FINANCIADOR:	Ayto. Fasnía.	FUENTE FINANCIACIÓN:	Ayto. Fasnía

GESTIÓN SISTEMAS LOCALES DE ESPACIOS LIBRES.	
- EJECUCIÓN:	Obras Públicas Ordinarias (art. 149 Reglamento de Gestión y Ejecución-RG)
- OBTENCIÓN DEL SUELO:	Convenio Urbanístico, expropiación u ocupación directa (art. 148, RG)

CONDICIONES PARTICULARES.
El uso e intervenciones en el espacio libre se ajustarán a lo dispuesto en los artículos 5.7.1, 5.7.2 y 5.7.3 del Capítulo VII (Uso de espacio libres) del Título Quinto (Condiciones de uso) de las Normas Urbanísticas del Plan General de Ordenación.

PLAN GENERAL DE ORDENACIÓN DE FASNIA	SISTEMA LOCAL DE ESPACIOS LIBRES	EL-3 AU-14	Hoja 3
---	---	-------------------	---------------

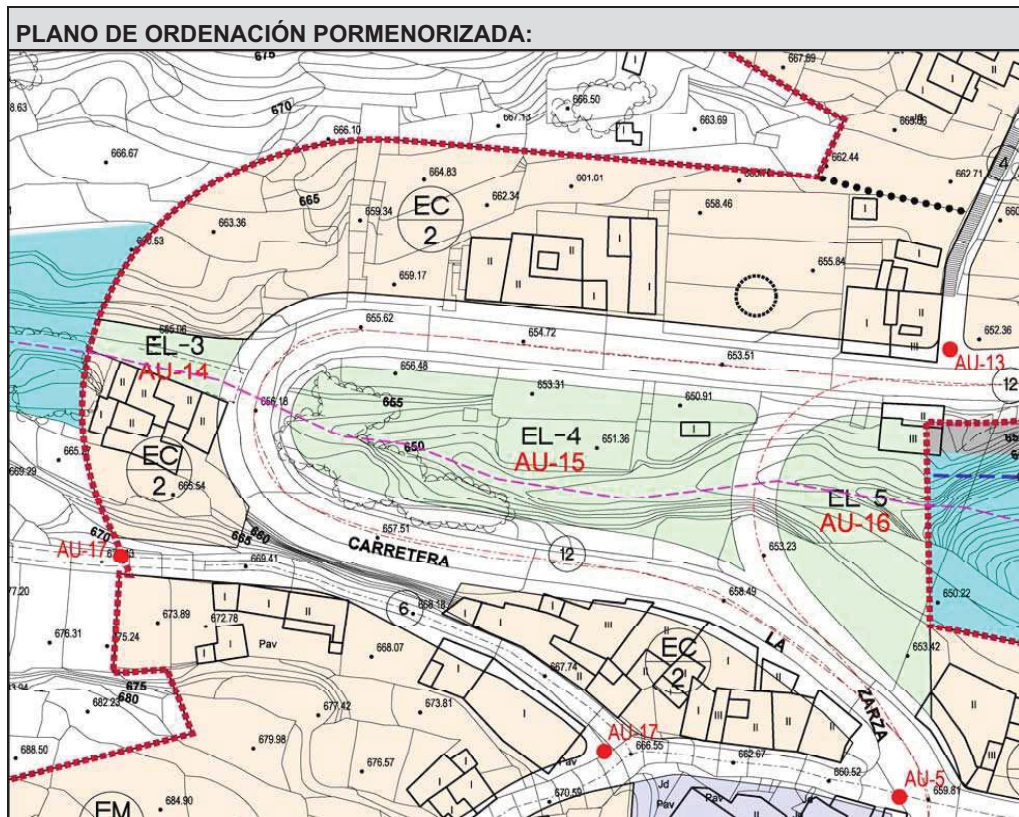


DATOS			
CATEGORIZACIÓN DEL SUELO:		Suelo Urbano Consolidado por la Urbanización. (SUCU).	
SITUACIÓN:	Cauce del Barranco Tenazo a su paso por el Núcleo Urbano-La Zarza	USO GLOBAL:	Espacio libre de uso público.
SUPERFICIE:	199 m ² s.	U. PORMENORIZADOS: jardines, áreas peatonales, juegos de niños, quioscos . . .	
PROGRAMACIÓN:	2013-2016.	COSTE ESTIMADO:	30.478 €
ORG. FINANCIADOR:	Cab. Tenerife	FUENTE FINANCIACIÓN:	Cons. Insular de Aguas

GESTIÓN SISTEMAS LOCALES DE ESPACIOS LIBRES.	
- EJECUCIÓN:	Obras Públicas Ordinarias (art. 149 Reglamento de Gestión y Ejecución-RG)
- OBTENCIÓN DEL SUELO:	Convenio Urbanístico, expropiación u ocupación directa (art. 148, RG)

CONDICIONES PARTICULARES.
-El uso e intervenciones en el espacio libre se ajustarán a lo dispuesto en los artículos 5.7.1, 5.7.2 y 5.7.3 del Capítulo VII (Uso de espacio libres) del Título Quinto (Condiciones de uso) de las Normas del Plan General.
-Se tendrá en cuenta la canalización del barranco de acuerdo a las determinaciones del Consejo Insular de Aguas.

PLAN GENERAL DE ORDENACIÓN DE FASNIA	SISTEMA LOCAL DE ESPACIOS LIBRES	EL-4 AU-15	Hoja 4
---	---	-------------------	---------------

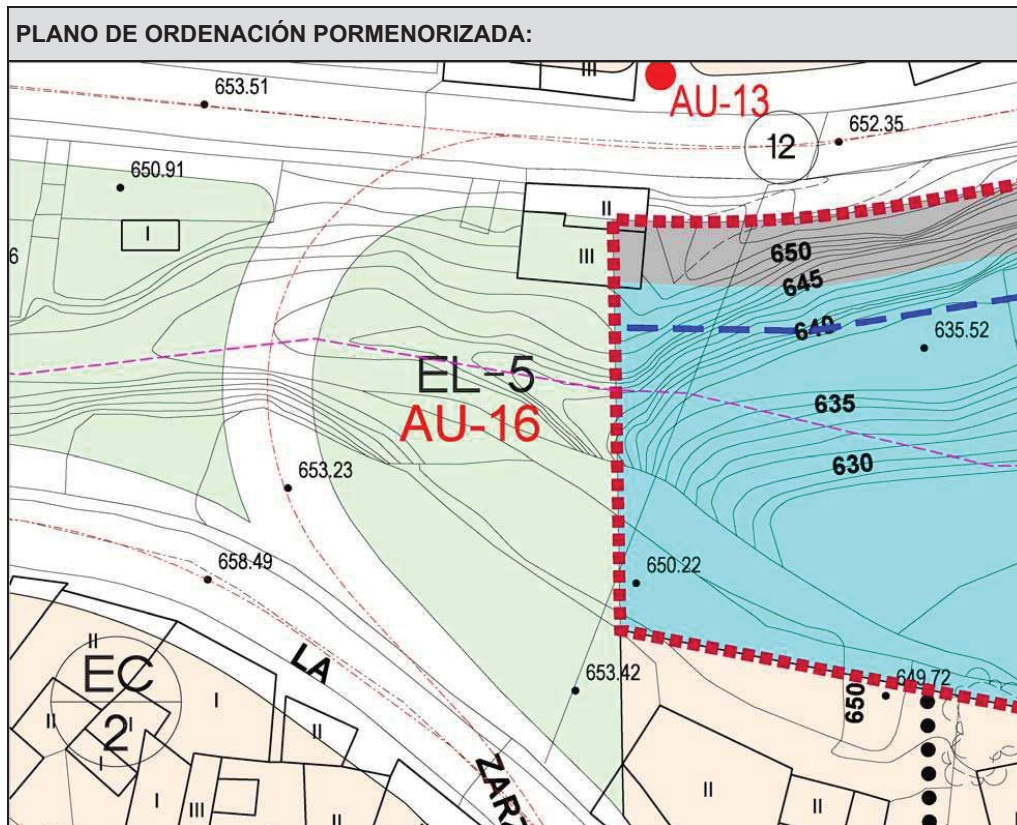


DATOS			
CATEGORIZACIÓN DEL SUELO:		Suelo Urbano Consolidado por la Urbanización. (SUCU)..	
SITUACIÓN:	Resultante de la rectificación de carretera TF-532-La Zarza	USO GLOBAL:	Espacio libre de uso público.
SUPERFICIE:	1.767 m ² s	USOS PORMENORIZADOS:	Juegos de niños, quioscos y terrazas.
PROGRAMACIÓN:	2013-2016	COSTE ESTIMADO:	266.224 €
ORG. FINANCIADOR:	Cab. Tenerife	FUENTE FINANCIACIÓN:	Área Infraestructuras

GESTIÓN SISTEMAS LOCALES DE ESPACIOS LIBRES.	
- EJECUCIÓN:	Obras Públicas Ordinarias (art. 149 Reglamento de Gestión y Ejecución-RG)
- OBTENCIÓN DEL SUELO:	Convenio Urbanístico, expropiación u ocupación directa (art. 148, RG)

CONDICIONES PARTICULARES.
-El uso e intervenciones en el espacio libre se ajustarán a lo dispuesto en los artículos 5.7.1, 5.7.2 y 5.7.3 del Capítulo VII (Uso de espacio libres) del Título Quinto (Condiciones de uso) de las Normas del Plan General.
-Se tendrá en cuenta la canalización del barranco de acuerdo a las determinaciones del Consejo Insular de Aguas.

PLAN GENERAL DE ORDENACIÓN DE FASNIA	SISTEMA LOCAL DE ESPACIOS LIBRES	EL-5 AU-16	Hoja 5
--------------------------------------	----------------------------------	------------	--------

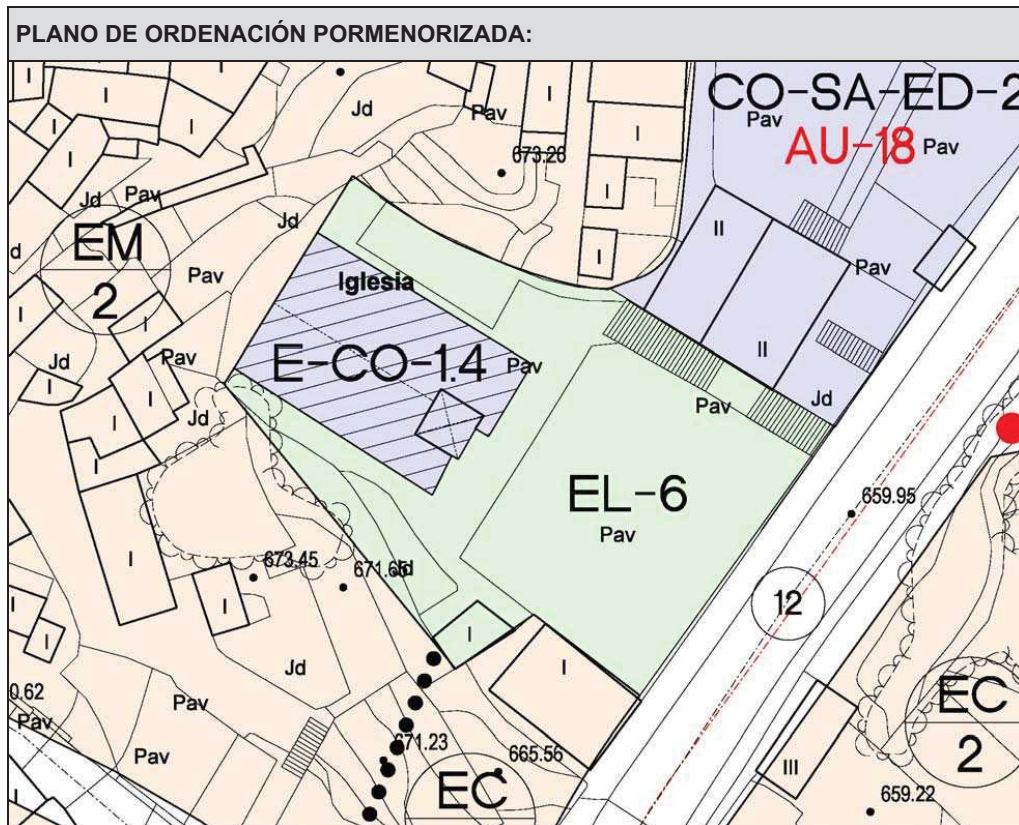


DATOS			
CATEGORIZACIÓN DEL SUELO:		Suelo Urbano Consolidado por la Urbanización. (SUCU)	
SITUACIÓN:	Resultante de la rectificación de carretera TF-532-La Zarza	USO GLOBAL:	Espacio libre de uso público.
SUPERFICIE:	950 m ² s.	U. PORMENORIZADOS:	jardines, áreas peatonales, juegos de niños, quioscos .
PROGRAMACIÓN:	2013-2016	COSTE ESTIMADO:	143.562 €.
ORG. FINANCIADOR:	Cab. Tenerife	FUENTE FINANCIACIÓN:	Área Infraestructuras

GESTIÓN SISTEMAS LOCALES DE ESPACIOS LIBRES.	
- EJECUCIÓN:	Obras Públicas Ordinarias (art. 149 Reglamento de Gestión y Ejecución-RG)
- OBTENCIÓN DEL SUELO:	Convenio Urbanístico, expropiación u ocupación directa (art. 148, RG)

CONDICIONES PARTICULARES.
-El uso e intervenciones en el espacio libre se ajustarán a lo dispuesto en los artículos 5.7.1, 5.7.2 y 5.7.3 del Capítulo VII (Uso de espacio libres) del Título Quinto (Condiciones de uso) de las Normas del Plan General.
-Se tendrá en cuenta la canalización del barranco de acuerdo a las determinaciones del Consejo Insular de Aguas.

PLAN GENERAL DE ORDENACIÓN DE FASNIA	SISTEMA LOCAL DE ESPACIOS LIBRES	EL-6	Hoja 6
---	---	------	--------

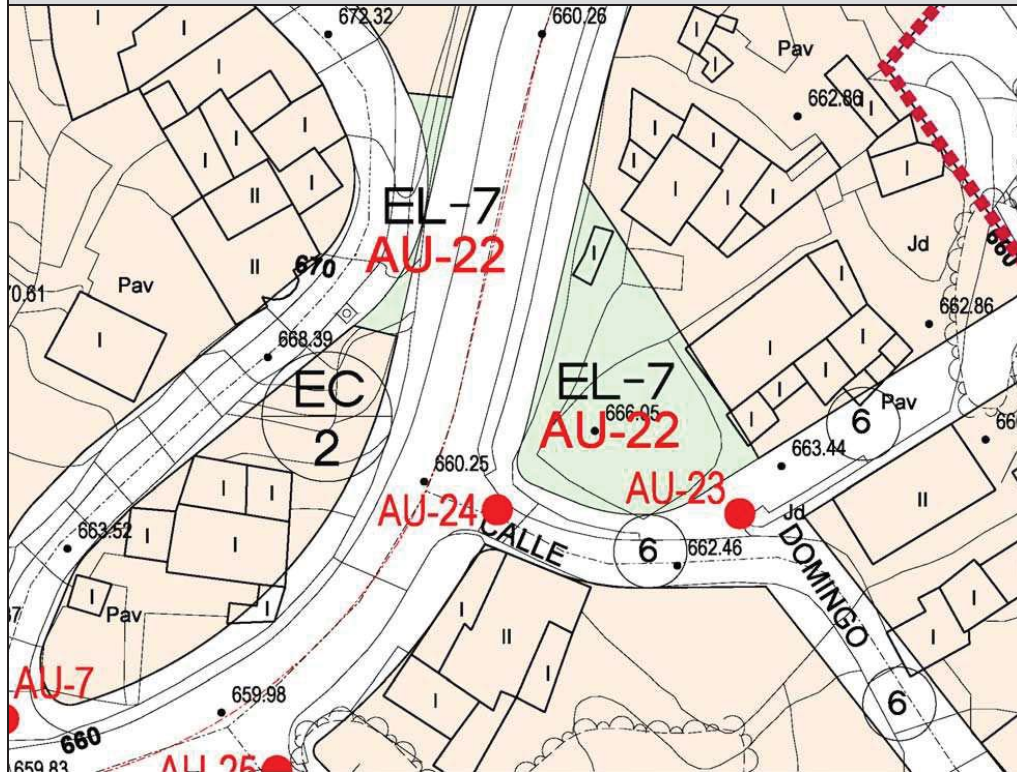


DATOS			
CATEGORIZACIÓN DEL SUELO:		Suelo Urbano Consolidado por la Urbanización. (SUCU)	
SITUACIÓN:	Entorno Iglesia La Zarza	USO GLOBAL:	Espacio libre de uso público.
SUPERFICIE:	894 m ² s	U. PORMENORIZADOS:	jardines, áreas peatonales, juegos de niños, quioscos .
PROGRAMACIÓN:	Existente.	COSTE ESTIMADO:	-

GESTIÓN SISTEMAS LOCALES DE ESPACIOS LIBRES.	
- EJECUCIÓN:	Existente
- OBTENCIÓN DEL SUELO:	

CONDICIONES PARTICULARES.
-El uso e intervenciones en el espacio libre se ajustarán a lo dispuesto en los artículos 5.7.1, 5.7.2 y 5.7.3 del Capítulo VII (Uso de espacio libres) del Título Quinto (Condiciones de uso) de las Normas del Plan General.

PLAN GENERAL DE ORDENACIÓN DE FASNIA	SISTEMA LOCAL DE ESPACIOS LIBRES	EL-7 AU-22	Hoja 7
---	---	-------------------	---------------

PLANO DE ORDENACIÓN PORMENORIZADA:**DATOS**

CATEGORIZACIÓN DEL SUELO:		Suelo Urbano Consolidado por la Urbanización. (SUCU).	
SITUACIÓN:	Resultante Intersección TF-532/Calle Domingo Guillermo La Zarza	USO GLOBAL:	Espacio libre de uso público.
SUPERFICIE:	363,43 m ² s	USOS PORMENORIZADOS:	jardines, áreas peatonales, juegos de niños, quioscos .
PROGRAMACIÓN:	2010-2012	COSTE ESTIMADO:	55.374 €-
ORG. FINANCIADOR:	Cabildo Tenerife	FUENTE FINANCIACIÓN:	Área Infraestructuras

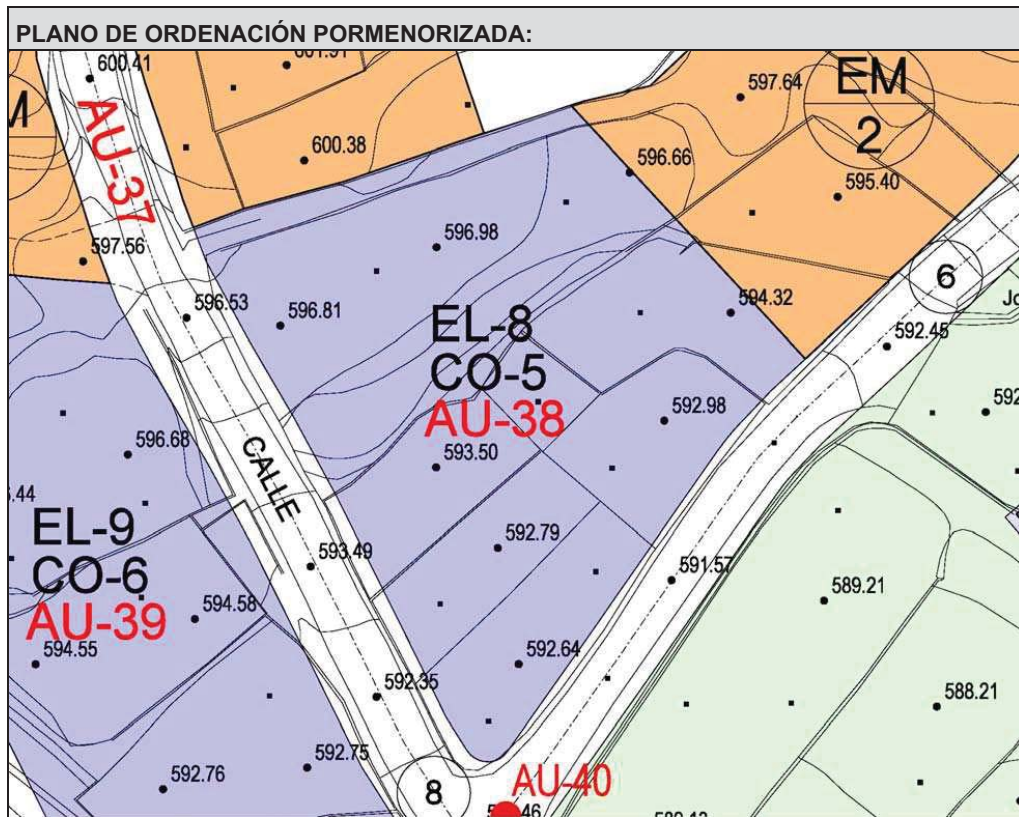
GESTIÓN SISTEMAS LOCALES DE ESPACIOS LIBRES.

- EJECUCIÓN:	Obras Públicas Ordinarias (art. 149 Reglamento de Gestión y Ejecución-RG)
- OBTENCIÓN DEL SUELO:	Convenio Urbanístico, expropiación u ocupación directa (art. 148, RG)

CONDICIONES PARTICULARES.

-El uso e intervenciones en el espacio libre se ajustarán a lo dispuesto en los artículos 5.7.1, 5.7.2 y 5.7.3 del Capítulo VII (Uso de espacio libres) del Título Quinto (Condiciones de uso) de las Normas del Plan General.

PLAN GENERAL DE ORDENACIÓN DE FASNIA	SISTEMA LOCAL DE ESPACIOS LIBRES	EL-8 AU-38	Hoja 8
---	---	-------------------	---------------

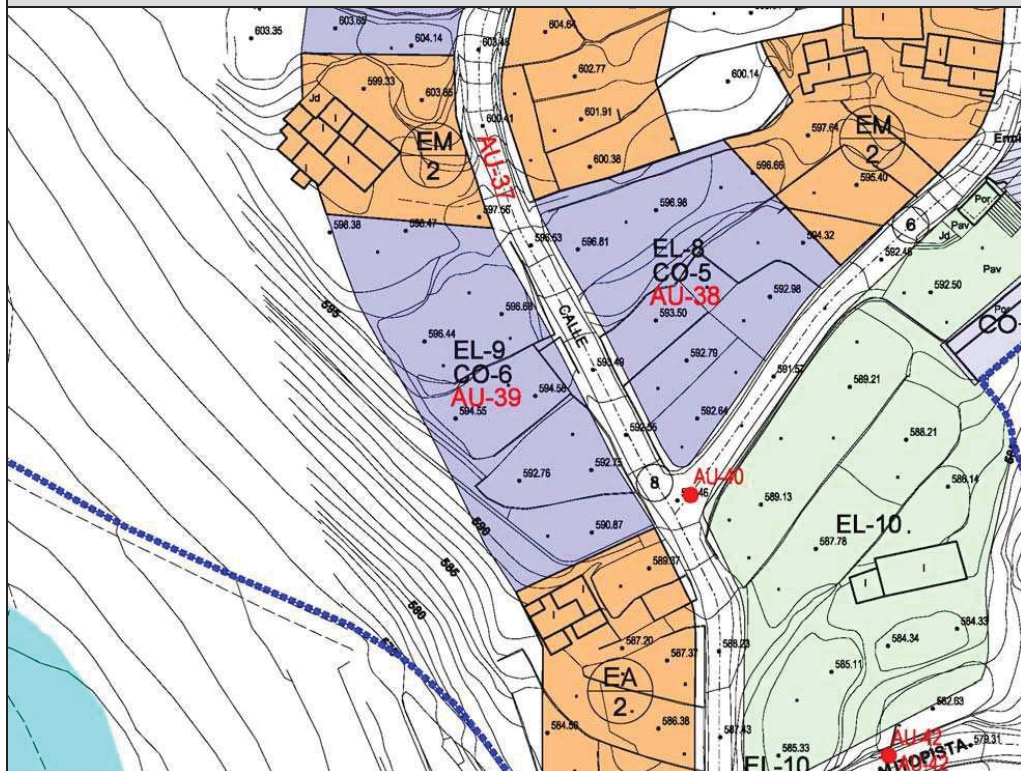


DATOS			
CATEGORIZACIÓN DEL SUELO:		Suelo Rústico Asentamiento Rural -4 (SRAR-4)	
SITUACIÓN:	Espacio frente a Entorno de La Ermita Sabina Alta	USO GLOBAL:	Espacio libre de uso público.
SUPERFICIE:	363 m ² s	USOS PORMENORIZADOS:	jardines, áreas peatonales, juegos de niños, quioscos .
PROGRAMACIÓN:	2010-2012	COSTE ESTIMADO:	54.691€
ORG. FINANCIADOR:	Ayto. Fasnía	FUENTE FINANCIACIÓN:	Ayto. Fasnía

GESTIÓN SISTEMAS LOCALES DE ESPACIOS LIBRES.	
- EJECUCIÓN:	Obras Públicas Ordinarias (art. 149 Reglamento de Gestión y Ejecución-RG)
- OBTENCIÓN DEL SUELO:	Convenio Urbanístico, expropiación u ocupación directa (art. 148, RG)

CONDICIONES PARTICULARES.
-El uso e intervenciones en el espacio libre se ajustarán a lo dispuesto en los artículos 5.7.1, 5.7.2 y 5.7.3 del Capítulo VII (Uso de espacio libres) del Título Quinto (Condiciones de uso) de las Normas del Plan General.
-Al menos el 50% de la parcela dotacional se destinará a espacio libre de uso público.

PLAN GENERAL DE ORDENACIÓN DE FASNIA	SISTEMA LOCAL DE ESPACIOS LIBRES	EL-9 AU-39	Hoja 9
---	---	-------------------	---------------

PLANO DE ORDENACIÓN PORMENORIZADA:**DATOS**

CATEGORIZACIÓN DEL SUELO:		Suelo Rústico Asentamiento Rural -4 (SRAR-4)	
SITUACIÓN:	Espacio frente a cruce Calle San Isidro/ Acceso Ermita Sabina Alta	USO GLOBAL:	Espacio libre de uso público.
SUPERFICIE:	782 m ² s.	U. PORMENORIZADOS:	jardines, áreas peatonales, juegos de niños, quioscos .
PROGRAMACIÓN:	2013-2016	COSTE ESTIMADO:	118.440€.
ORG. FINANCIADOR:	Ayto. Fasnía	FUENTE FINANCIACIÓN:	Ayto. Fasnía

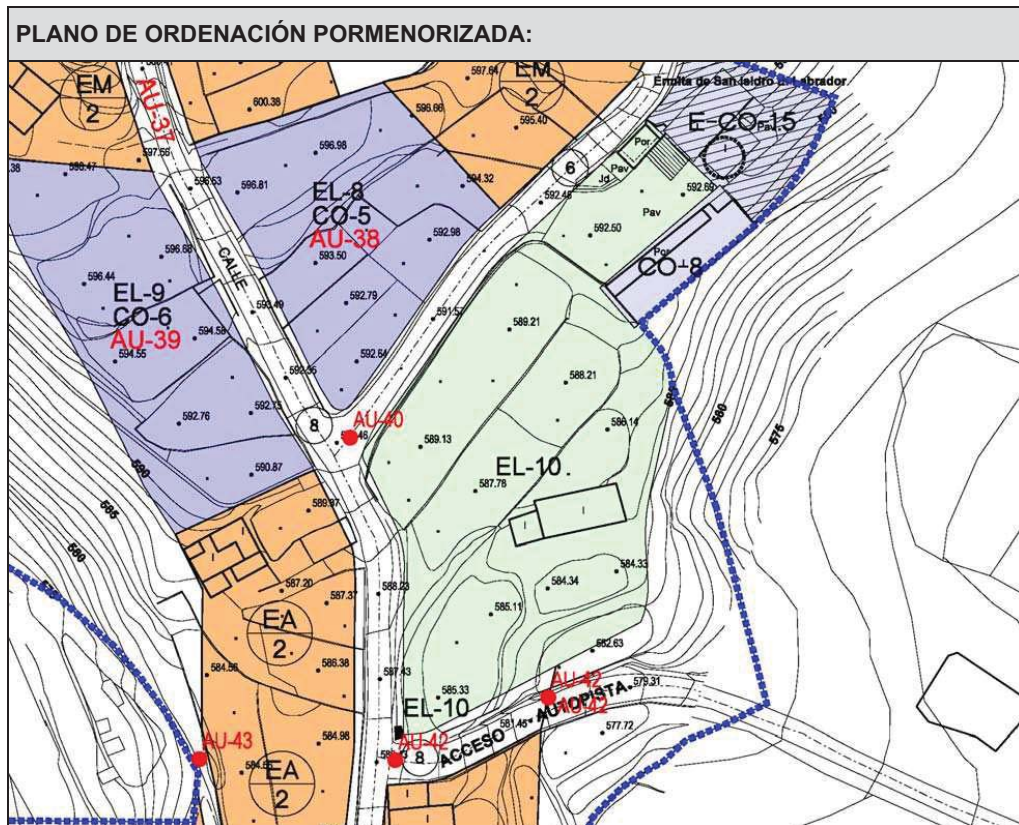
GESTIÓN SISTEMAS LOCALES DE ESPACIOS LIBRES.

- EJECUCIÓN: Obras Públicas Ordinarias (art. 149 Reglamento de Gestión y Ejecución-RG)
- OBTENCIÓN DEL SUELO: Convenio Urbanístico, expropiación u ocupación directa (art. 148, RG)

CONDICIONES PARTICULARES.

- El uso e intervenciones en el espacio libre se ajustarán a lo dispuesto en los artículos 5.7.1, 5.7.2 y 5.7.3 del Capítulo VII (Uso de espacio libres) del Título Quinto (Condiciones de uso) de las Normas del Plan General.
- Al menos el 50% de la parcela dotacional se destinará a espacio libre de uso público

PLAN GENERAL DE ORDENACIÓN DE FASNIA	SISTEMA LOCAL DE ESPACIOS LIBRES	EL-10	Hoja 10
---	---	--------------	----------------

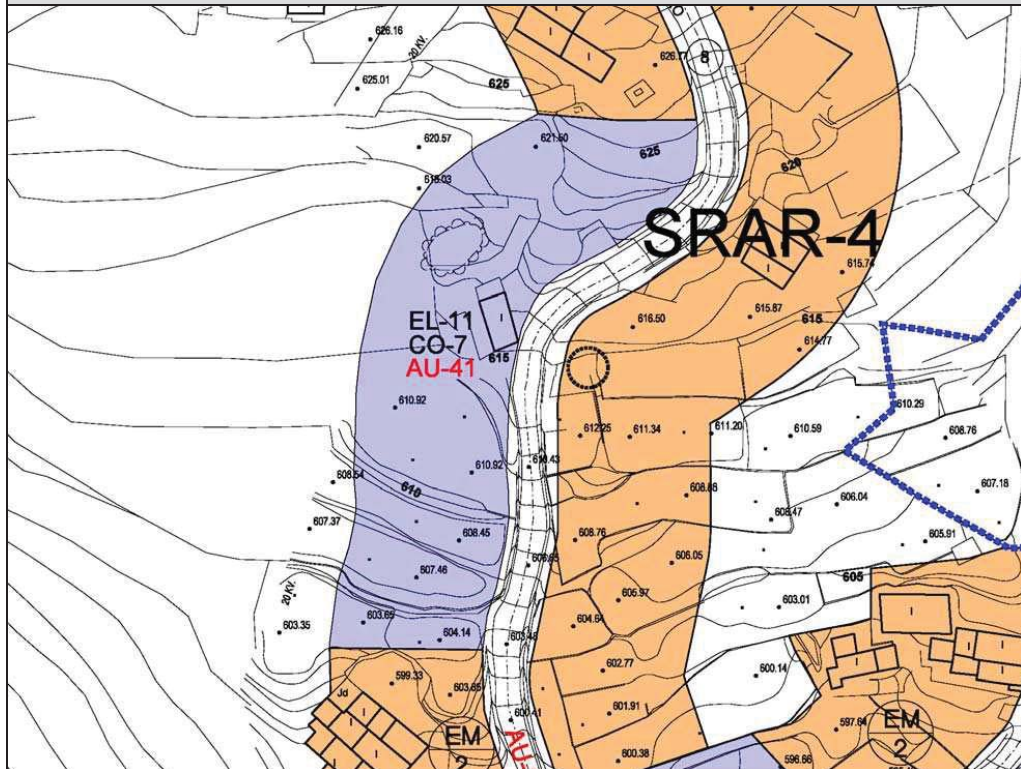


DATOS	
CATEGORIZACIÓN DEL SUELO:	Suelo Rústico de Asentamiento Rural (SRAR-4)
SITUACIÓN: Sabina Alta. Entorno a la Ermita	USO GLOBAL: Espacio libre de uso público.
SUPERFICIE: 3.101 m ² s.	U. PORMENORIZADOS: jardines, áreas peatonales, juegos de niños, quioscos .
PROGRAMACIÓN: Existente.	COSTE ESTIMADO: -

GESTIÓN SISTEMAS LOCALES DE ESPACIOS LIBRES.	
- EJECUCIÓN:	Existente
- OBTENCIÓN DEL SUELO:	

CONDICIONES PARTICULARES.
-El uso e intervenciones en el espacio libre se ajustarán a lo dispuesto en los artículos 5.7.1, 5.7.2 y 5.7.3 del Capítulo VII (Uso de espacio libres) del Título Quinto (Condiciones de uso) de las Normas del Plan General.

PLAN GENERAL DE ORDENACIÓN DE FASNIA	SISTEMA LOCAL DE ESPACIOS LIBRES	EL-11 AU-41	Hoja 11
---	---	------------------------	--------------------

PLANO DE ORDENACIÓN PORMENORIZADA:**DATOS**

CATEGORIZACIÓN DEL SUELO:		Suelo Rústico de Asentamiento Rural (SRAR-4)	
SITUACIÓN:	Espacio frente a cruce Calle San Isidro/ Acceso Autopista Sabina Alta	USO GLOBAL:	Espacio libre de uso público.
SUPERFICIE:	1.262 m ² s	USOS PORMENORIZADOS:	jardines, áreas peatonales, juegos de niños, quioscos .
PROGRAMACIÓN:	2017-2020	COSTE ESTIMADO:	191.568 €
ORG. FINANCIADOR:	Ayuntamiento de Fasnía	FUENTE FINANCIACIÓN:	Ayuntamiento de Fasnía.

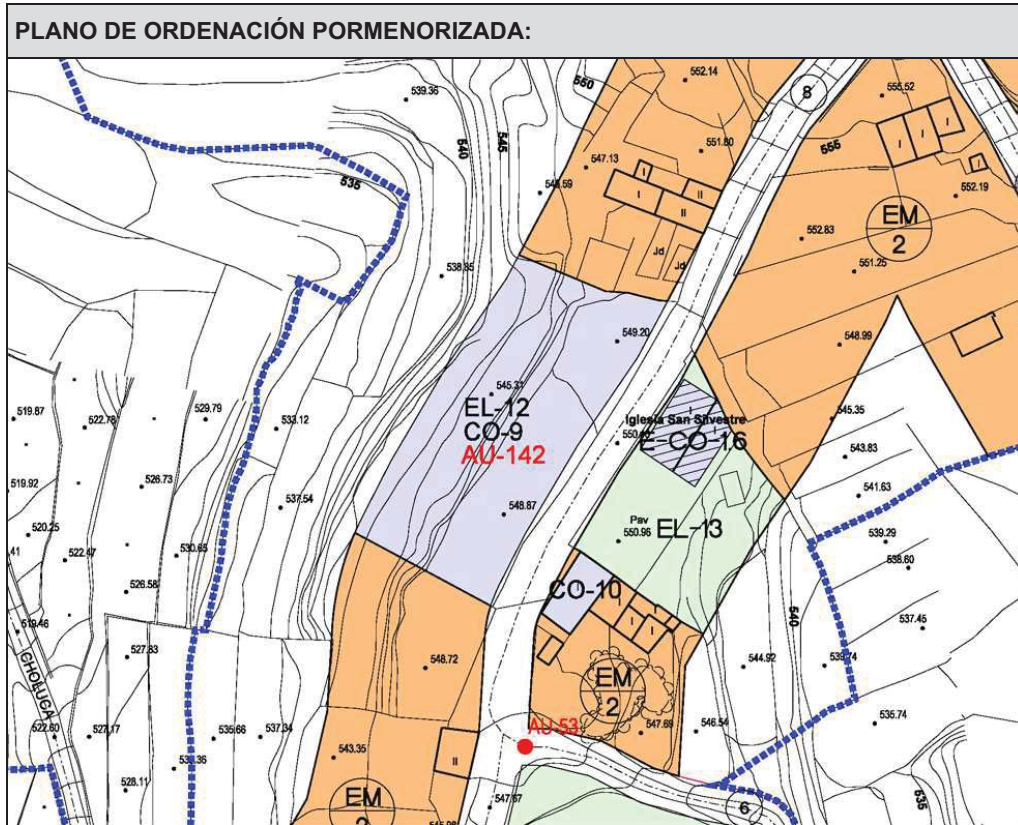
GESTIÓN SISTEMAS LOCALES DE ESPACIOS LIBRES.

- EJECUCIÓN: Obras Públicas Ordinarias (art. 149 Reglamento de Gestión y Ejecución-RG)
- OBTENCIÓN DEL SUELO: Convenio Urbanístico, expropiación u ocupación directa (art. 148, RG)

CONDICIONES PARTICULARES.

- El uso e intervenciones en el espacio libre se ajustarán a lo dispuesto en los artículos 5.7.1, 5.7.2 y 5.7.3 del Capítulo VII (Uso de espacio libres) del Título Quinto (Condiciones de uso) de las Normas del Plan General.
- Al menos el 50% de la parcela dotacional se destinará a espacio libre de uso público

PLAN GENERAL DE ORDENACIÓN DE FASNIA	SISTEMA LOCAL DE ESPACIOS LIBRES	EL-12 AU-142	Hoja 12
---	---	---------------------	----------------



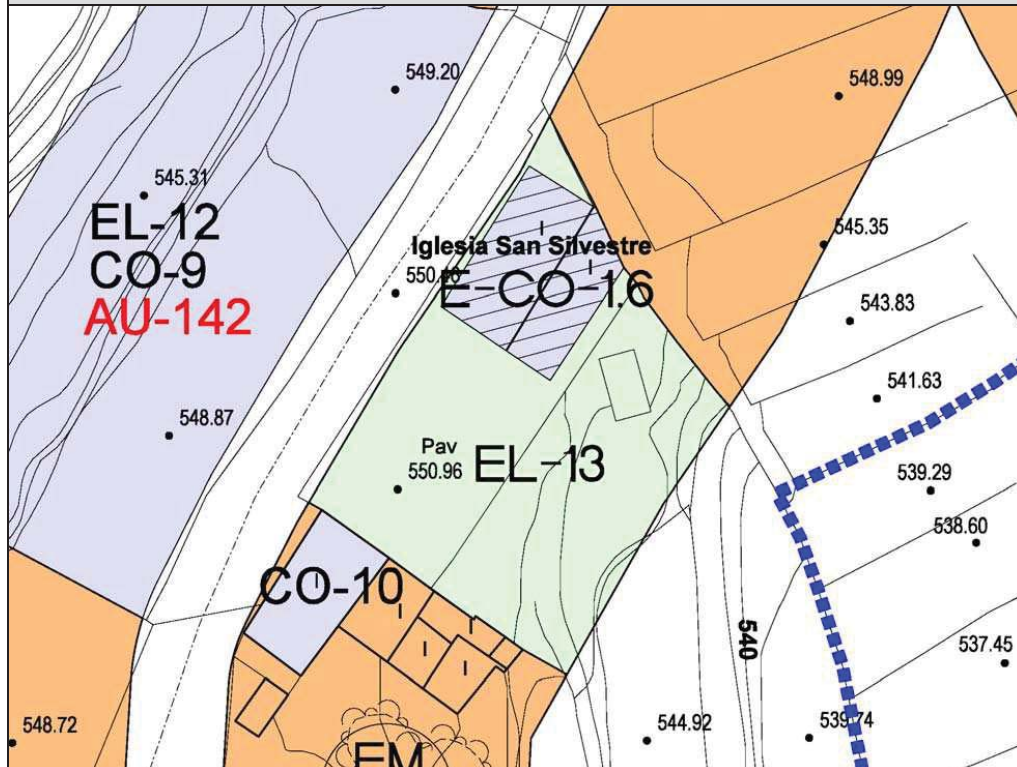
DATOS			
CATEGORIZACIÓN DEL SUELO:		Suelo Rústico de Asentamiento Rural (SRAR-5)	
SITUACIÓN:	Espacio Frente a intersección Carretera/Calle La Sombra	USO GLOBAL:	Espacio libre de uso público.
SUPERFICIE:	682 m ² s	U. PORMENORIZADOS:	jardines, áreas peatonales, juegos de niños, quioscos .
PROGRAMACIÓN:	2017-2020	COSTE ESTIMADO:	102.753€
ORG. FINANCIADOR:	Ayuntamiento de Fasnía	FUENTE FINANCIACIÓN:	Ayuntamiento de Fasnía

GESTIÓN SISTEMAS LOCALES DE ESPACIOS LIBRES.	
- EJECUCIÓN:	Obras Públicas Ordinarias (art. 149 Reglamento de Gestión y Ejecución-RG)
- OBTENCIÓN DEL SUELO:	Convenio Urbanístico, expropiación u ocupación directa (art. 148, RG)

CONDICIONES PARTICULARES.
-El uso e intervenciones en el espacio libre se ajustarán a lo dispuesto en los artículos 5.7.1, 5.7.2 y 5.7.3 del Capítulo VII (Uso de espacio libres) del Título Quinto (Condiciones de uso) de las Normas del Plan General.
-Al menos el 50% de la parcela dotacional se destinará a espacio libre de uso público

PLAN GENERAL DE ORDENACIÓN DE FASNIA	SISTEMA LOCAL DE ESPACIOS LIBRES	EL-13	Hoja 13
--------------------------------------	----------------------------------	-------	---------

PLANO DE ORDENACIÓN PORMENORIZADA:



DATOS

CATEGORIZACIÓN DEL SUELO:		Suelo Rústico de Asentamiento Rural (SRAR-5)	
SITUACIÓN: La Sombrera. Entorno Iglesia San Silvestre		USO GLOBAL: Espacio libre de uso público.	
SUPERFICIE: 629 m ² s		USOS PORMENORIZADOS: jardines, áreas peatonales, juegos de niños, quioscos .	
PROGRAMACIÓN: 2017-2020		COSTE ESTIMADO: 94.768 €	

GESTIÓN SISTEMAS LOCALES DE ESPACIOS LIBRES.

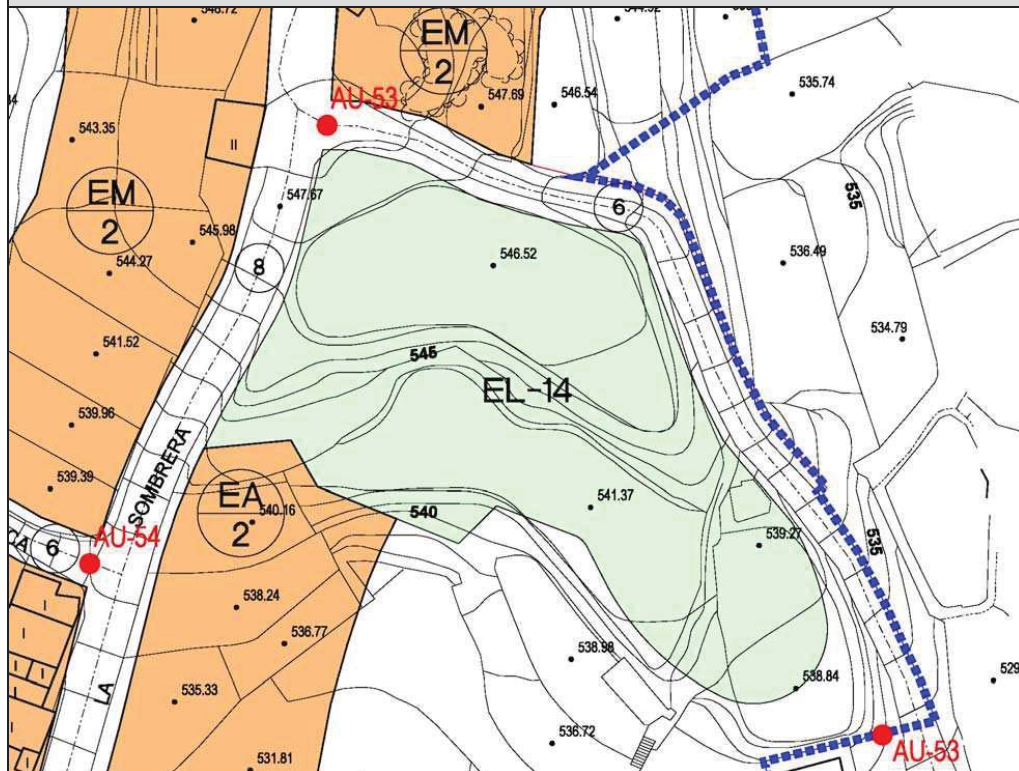
- EJECUCIÓN:	Obras Públicas Ordinarias (art. 149 Reglamento de Gestión y Ejecución-RG)
- OBTENCIÓN DEL SUELO:	Convenio Urbanístico, expropiación u ocupación directa (art. 148, RG)

CONDICIONES PARTICULARES.

-El uso e intervenciones en el espacio libre se ajustarán a lo dispuesto en los artículos 5.7.1, 5.7.2 y 5.7.3 del Capítulo VII (Uso de espacio libres) del Título Quinto (Condiciones de uso) de las Normas del Plan General.

PLAN GENERAL DE ORDENACIÓN DE FASNIA	SISTEMA LOCAL DE ESPACIOS LIBRES	EL-14	Hoja 14
---	---	--------------	----------------

PLANO DE ORDENACIÓN PORMENORIZADA:



DATOS	
CATEGORIZACIÓN DEL SUELO:	Suelo Rústico de Asentamiento Rural (SRAR-5)
SITUACIÓN:	La Sombrera
USO GLOBAL:	Espacio libre de uso público.
SUPERFICIE:	2.527 m ² s
USOS PORMENORIZADOS	jardines, áreas peatonales, juegos de niños, quioscos .
PROGRAMACIÓN:	Existente.
COSTE ESTIMADO:	

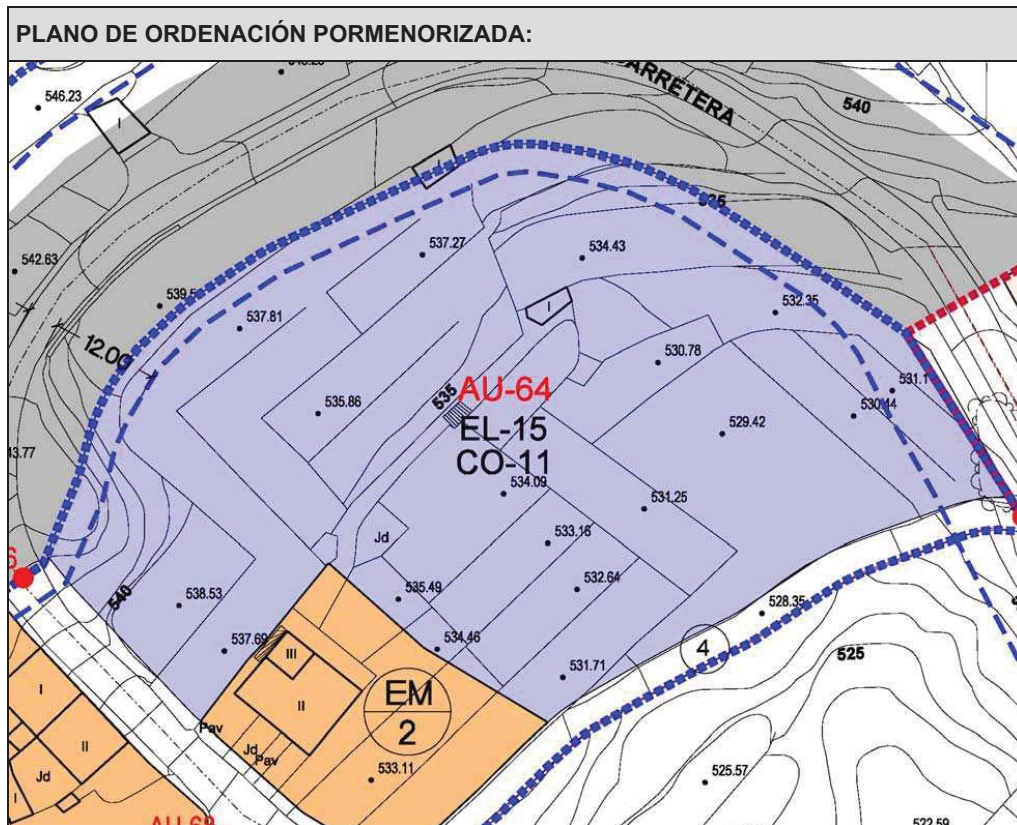
GESTIÓN SISTEMAS LOCALES DE ESPACIOS LIBRES.

- EJECUCIÓN:	Existente
- OBTENCIÓN DEL SUELO:	

CONDICIONES PARTICULARES.

-El uso e intervenciones en el espacio libre se ajustarán a lo dispuesto en los artículos 5.7.1, 5.7.2 y 5.7.3 del Capítulo VII (Uso de espacio libres) del Título Quinto (Condiciones de uso) de las Normas del Plan General.

PLAN GENERAL DE ORDENACIÓN DE FASNIA	SISTEMA LOCAL DE ESPACIOS LIBRES	EL-15 AU-64	Hoja 15
---	---	--------------------	----------------

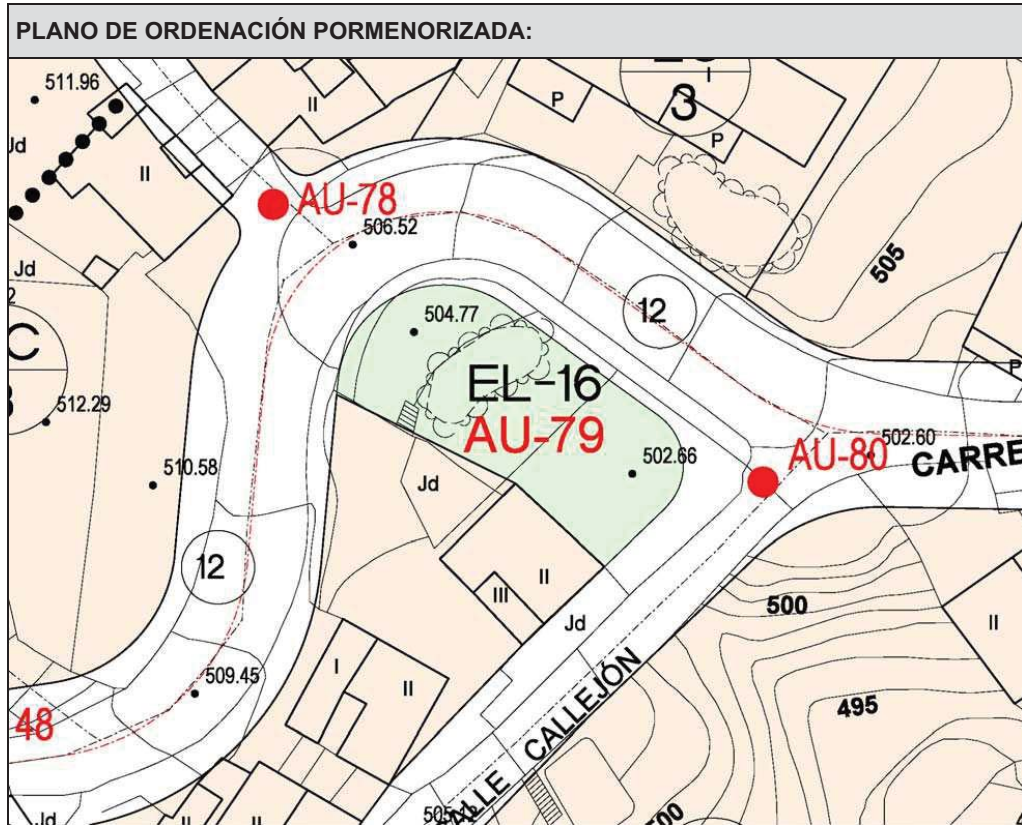


DATOS	
CATEGORIZACIÓN DEL SUELO:	Suelo Rústico de Asentamiento Rural (SRAR-9)
SITUACIÓN:	USO GLOBAL: Espacio libre de uso público.
SUPERFICIE: 2.589 m ² s	USOS PORMENORIZADOS: jardines, áreas peatonales, juegos de niños, quioscos .
PROGRAMACIÓN: 2010-2012	COSTE ESTIMADO 388.897 €
ORG. FINANCIADOR: Ayto. Fasnía	FUENTE FINANCIACIÓN: Ayto. Fasnía

GESTIÓN SISTEMAS LOCALES DE ESPACIOS LIBRES.	
- EJECUCIÓN:	Obras Públicas Ordinarias (art. 149 Reglamento de Gestión y Ejecución-RG)
- OBTENCIÓN DEL SUELO:	Convenio Urbanístico, expropiación u ocupación directa (art. 148, RG)

CONDICIONES PARTICULARES.
-El uso e intervenciones en el espacio libre se ajustarán a lo dispuesto en los artículos 5.7.1, 5.7.2 y 5.7.3 del Capítulo VII (Uso de espacio libres) del Título Quinto (Condiciones de uso) de las Normas del Plan General.
-Al menos el 50% de la parcela dotacional se destinará a espacio libre de uso público

PLAN GENERAL DE ORDENACIÓN DE FASNIA	SISTEMA LOCAL DE ESPACIOS LIBRES	EL-16 AU-79	Hoja 16
---	---	------------------------	--------------------



DATOS	
CATEGORIZACIÓN DEL SUELO:	Suelo Urbano Consolidado por la Urbanización (SUCU)
SITUACIÓN: Intersección Carretera TF-532/Calle Callejón.	USO GLOBAL: Espacio libre de uso público.
SUPERFICIE: 289 m ² s	USOS PORMENORIZADOS jardines, áreas peatonales, juegos de niños, quioscos .
PROGRAMACIÓN: 2010-2012	COSTE ESTIMADO:
ORG. FINANCIADOR: Cabildo de Tenerife	FUENTE FINANCIACIÓN: Área de Infraestructuras

GESTIÓN SISTEMAS LOCALES DE ESPACIOS LIBRES.	
- EJECUCIÓN:	Obras Públicas Ordinarias (art. 149 Reglamento de Gestión y Ejecución-RG)
- OBTENCIÓN DEL SUELO:	Convenio Urbanístico, expropiación u ocupación directa (art. 148, RG)

CONDICIONES PARTICULARES.
-El uso e intervenciones en el espacio libre se ajustarán a lo dispuesto en los artículos 5.7.1, 5.7.2 y 5.7.3 del Capítulo VII (Uso de espacio libres) del Título Quinto (Condiciones de uso) de las Normas del Plan General.

PLAN GENERAL DE ORDENACIÓN DE FASNIA	SISTEMA LOCAL DE ESPACIOS LIBRES	EL-17 AU-87	Hoja 17
---	---	--------------------	----------------

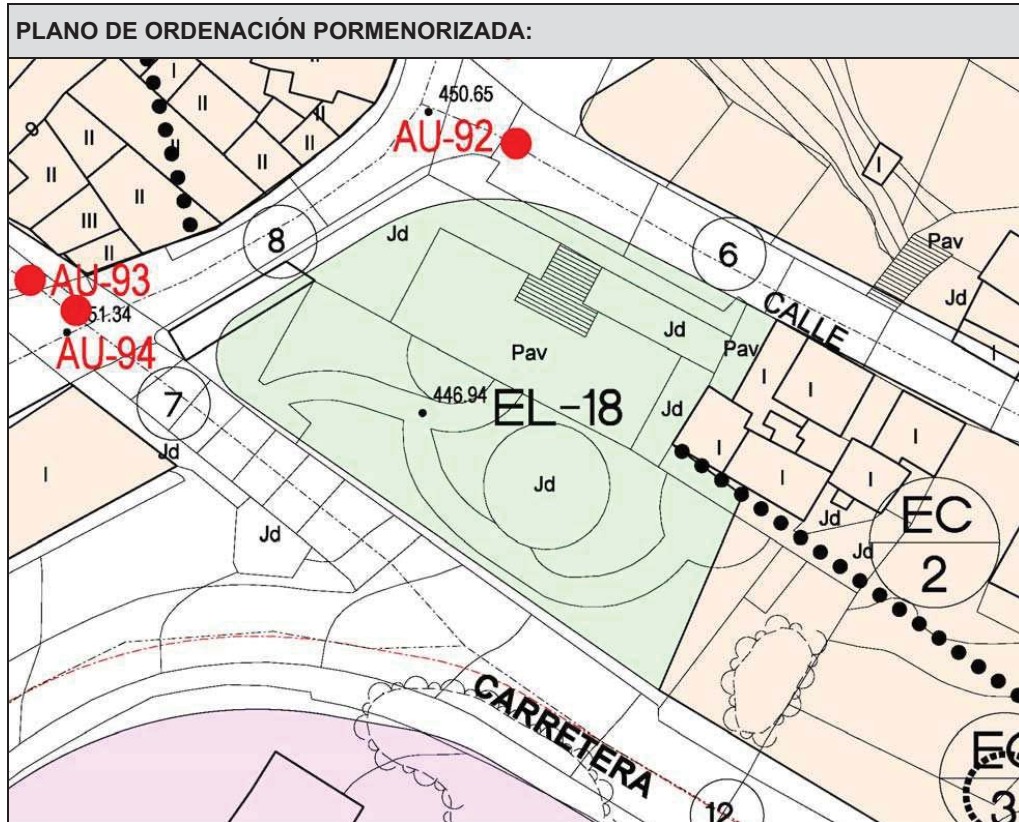


DATOS	
CATEGORIZACIÓN DEL SUELO:	Suelo Urbano Consolidado por la Urbanización (SUCU)
SITUACIÓN: Intersección Carretera TF-532/Carretera General del Sur . Fasnia	USO GLOBAL: Espacio libre de uso público.
SUPERFICIE: 367 m²s	USOS PORMENORIZADOS: jardines, áreas peatonales, quioscos
PROGRAMACIÓN: 2010-2012	COSTE ESTIMADO: 55.918 €
ORG. FINANCIADOR: Cabildo Tenerife	FUENTE FINANCIACIÓN: Area Infraestructuras

GESTIÓN SISTEMAS LOCALES DE ESPACIOS LIBRES.	
- EJECUCIÓN:	Obras Públicas Ordinarias (art. 149 Reglamento de Gestión y Ejecución-RG)
- OBTENCIÓN DEL SUELO:	Convenio Urbanístico, expropiación u ocupación directa (art. 148, RG)

CONDICIONES PARTICULARES.
-El uso e intervenciones en el espacio libre se ajustarán a lo dispuesto en los artículos 5.7.1, 5.7.2 y 5.7.3 del Capítulo VII (Uso de espacio libres) del Título Quinto (Condiciones de uso) de las Normas del Plan General.

PLAN GENERAL DE ORDENACIÓN DE FASNIA	SISTEMA LOCAL DE ESPACIOS LIBRES	EL-18	Hoja 18
---	---	--------------	----------------

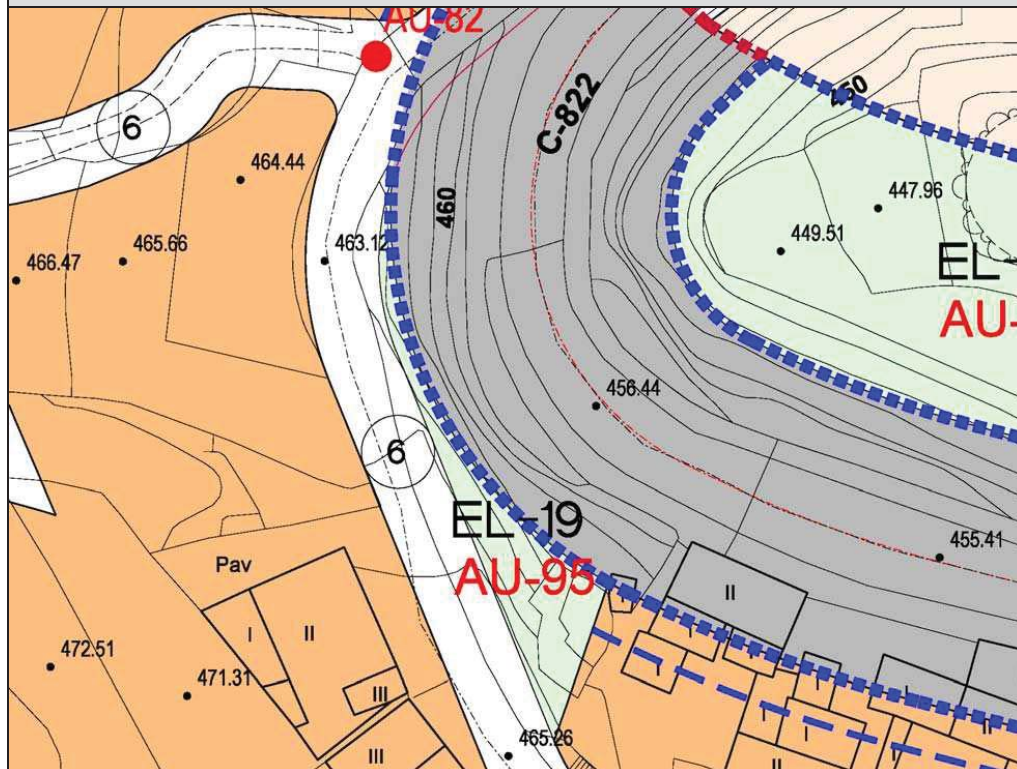


DATOS			
CATEGORIZACIÓN DEL SUELO:		Suelo Urbano Consolidado por la Urbanización (SUCU)	
SITUACIÓN:	Resultante Carretera General del Sur/ C/ San Joaquín.	USO GLOBAL:	Espacio libre de uso público.
SUPERFICIE:	1.028 m ² s	USOS PORMENORIZADOS:	jardines, áreas peatonales, juegos de niños, quioscos
PROGRAMACIÓN:	Existente	COSTE ESTIMADO:	

GESTIÓN SISTEMAS LOCALES DE ESPACIOS LIBRES.	
- EJECUCIÓN:	Existente
- OBTENCIÓN DEL SUELO:	

CONDICIONES PARTICULARES.
-El uso e intervenciones en el espacio libre se ajustarán a lo dispuesto en los artículos 5.7.1, 5.7.2 y 5.7.3 del Capítulo VII (Uso de espacios libres) del Título Quinto (Condiciones de uso) de las Normas del Plan General.

PLAN GENERAL DE ORDENACIÓN DE FASNIA	SISTEMA LOCAL DE ESPACIOS LIBRES	EL-19 AU-95	Hoja 19
---	---	------------------------	--------------------

PLANO DE ORDENACIÓN PORMENORIZADA:**DATOS**

CATEGORIZACIÓN DEL SUELO:		Suelo Rústico de Asentamiento Rural (SRAR-9)	
SITUACIÓN:	Espacio libre Carretera General del Sur. Fasnía	USO GLOBAL:	Espacio libre de uso público.
SUPERFICIE:	379 m ² s	USOS PORMENORIZADOS:	jardines, áreas peatonales, juegos de niños, quioscos
PROGRAMACIÓN:	2010-2012	COSTE ESTIMADO:	57.746€
ORG. FINANCIADOR:	Cabildo de Tenerife	FUENTE FINANCIACIÓN:	Área Infraestructuras

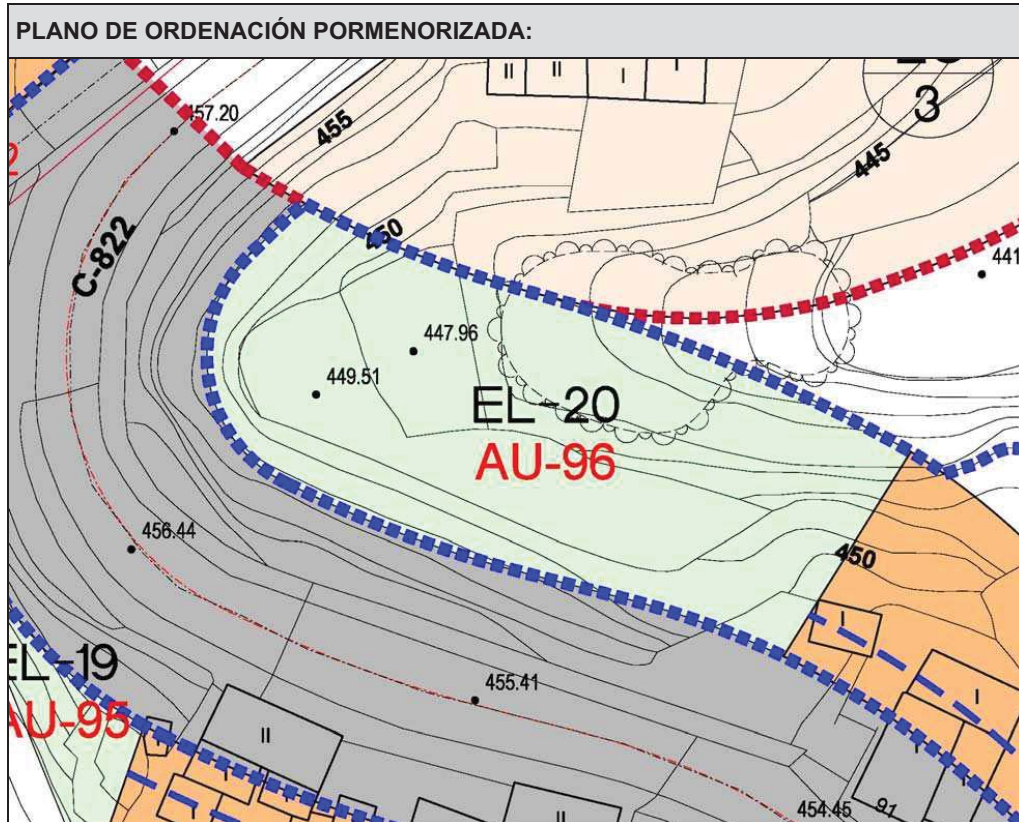
GESTIÓN SISTEMAS LOCALES DE ESPACIOS LIBRES.

- EJECUCIÓN:	Obras Públicas Ordinarias (art. 149 Reglamento de Gestión y Ejecución-RG)
OBTENCIÓN DEL SUELO:	Convenio Urbanístico, expropiación u ocupación directa (art. 148, RG)

CONDICIONES PARTICULARES.

-El uso e intervenciones en el espacio libre se ajustarán a lo dispuesto en los artículos 5.7.1, 5.7.2 y 5.7.3 del Capítulo VII (Uso de espacio libres) del Título Quinto (Condiciones de uso) de las Normas del Plan General.

PLAN GENERAL DE ORDENACIÓN DE FASNIA	SISTEMA LOCAL DE ESPACIOS LIBRES	EL-20 AU-96	Hoja 20
---	---	------------------------	--------------------



DATOS	
CATEGORIZACIÓN DEL SUELO:	Suelo Rústico de Asentamiento Rural (SRAR-9)
SITUACIÓN: Espacio libre Carretera General del Sur.	USO GLOBAL: Espacio libre de uso público.
SUPERFICIE: 1.367 m ² s	USOS PORMENORIZADOS: jardines, áreas peatonales, juegos de niños, quioscos
PROGRAMACIÓN: 2013-2016.	COSTE ESTIMADO: 205.958 €
ORG. FINANCIADOR: Cabildo Tenerife	FUENTE FINANCIACIÓN: Area Infraestructuras

GESTIÓN SISTEMAS LOCALES DE ESPACIOS LIBRES.	
- EJECUCIÓN:	Obras Públicas Ordinarias (art. 149 Reglamento de Gestión y Ejecución-RG)
- OBTENCIÓN DEL SUELO:	Convenio Urbanístico, expropiación u ocupación directa (art. 148, RG)

CONDICIONES PARTICULARES.
-El uso e intervenciones en el espacio libre se ajustarán a lo dispuesto en los artículos 5.7.1, 5.7.2 y 5.7.3 del Capítulo VII (Uso de espacio libres) del Título Quinto (Condiciones de uso) de las Normas del Plan General.

PLAN GENERAL DE ORDENACIÓN DE FASNIA	SISTEMA LOCAL DE ESPACIOS LIBRES	EL-21	Hoja 21
---	---	--------------	----------------

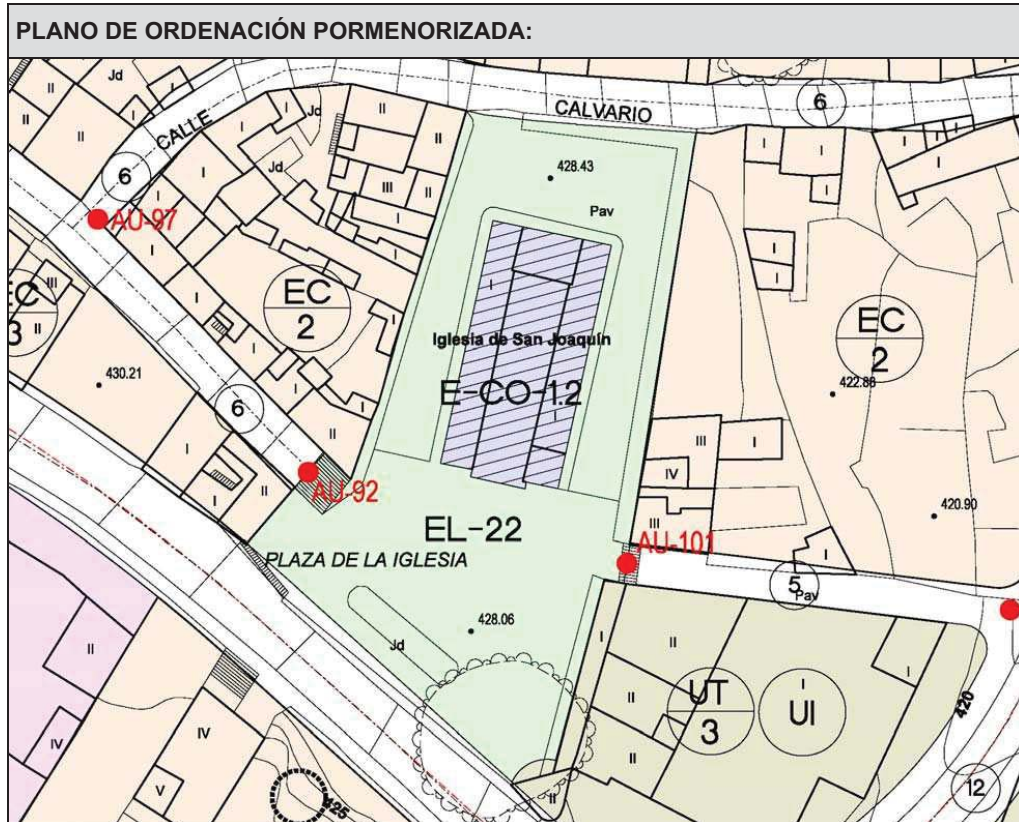


DATOS	
CATEGORIZACIÓN DEL SUELO:	Suelo Urbano Consolidado por la Urbanización (SUCU)
SITUACIÓN: Resultante Intersección Carretera Los Roques/Carretera General del Sur.	USO GLOBAL: Espacio libre de uso público.
SUPERFICIE: 341 m²s	USOS PORMENORIZADOS: jardines, áreas peatonales, juegos de niños, quioscos.
PROGRAMACIÓN: Existente.	COSTE ESTIMADO: -

GESTIÓN SISTEMAS LOCALES DE ESPACIOS LIBRES.	
- EJECUCIÓN:	Existente
- OBTENCIÓN DEL SUELO:	

CONDICIONES PARTICULARES.
-El uso e intervenciones en el espacio libre se ajustarán a lo dispuesto en los artículos 5.7.1, 5.7.2 y 5.7.3 del Capítulo VII (Uso de espacio libres) del Título Quinto (Condiciones de uso) de las Normas del Plan General

PLAN GENERAL DE ORDENACIÓN DE FASNIA	SISTEMA LOCAL DE ESPACIOS LIBRES	EL-22	Hoja 22
---	---	--------------	----------------

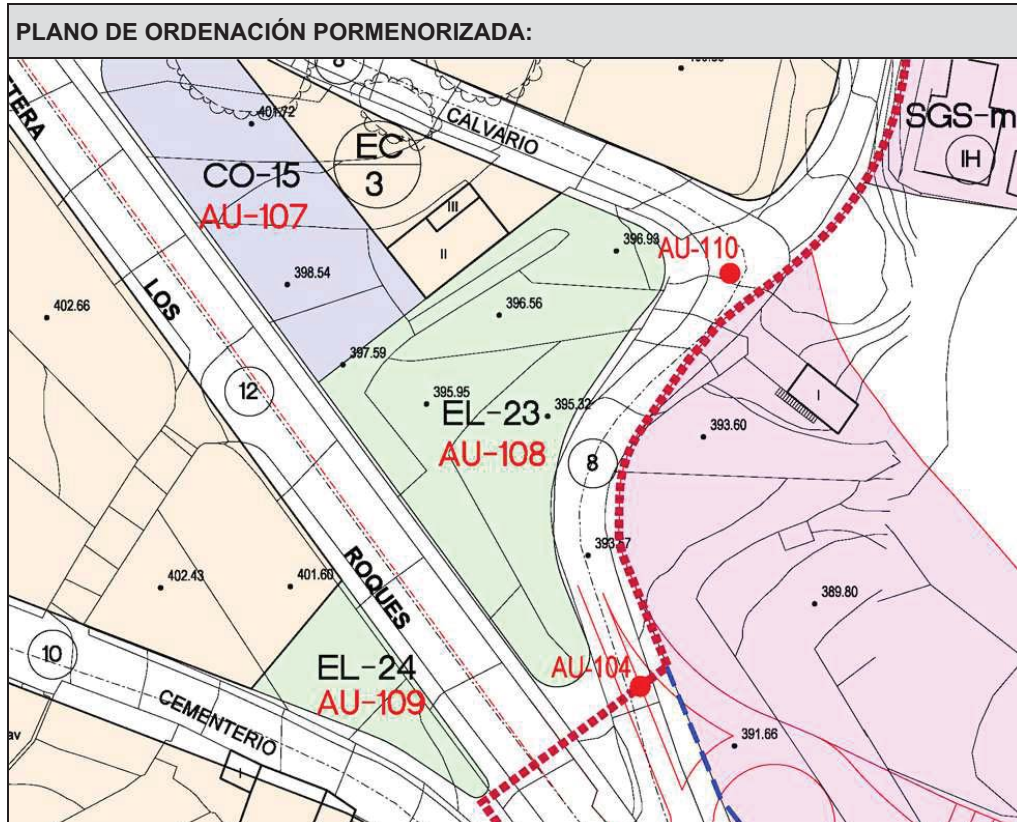


DATOS	
CATEGORIZACIÓN DEL SUELO:	Suelo Urbano Consolidado por la Urbanización (SUCU)
SITUACIÓN: Plaza de la Iglesia. Casco de Fasnia	USO GLOBAL: Espacio libre de uso público.
SUPERFICIE: 2.055 m ² s	USOS PORMENORIZADOS: jardines, áreas peatonales, juegos de niños, quioscos
PROGRAMACIÓN: Existente.	COSTE ESTIMADO: -

GESTIÓN SISTEMAS LOCALES DE ESPACIOS LIBRES.	
- EJECUCIÓN:	Existente
- OBTENCIÓN DEL SUELO:	

CONDICIONES PARTICULARES.
-El uso e intervenciones en el espacio libre se ajustarán a lo dispuesto en los artículos 5.7.1, 5.7.2 y 5.7.3 del Capítulo VII (Uso de espacio libres) del Título Quinto (Condiciones de uso) de las Normas del Plan General

PLAN GENERAL DE ORDENACIÓN DE FASNIA	SISTEMA LOCAL DE ESPACIOS LIBRES	EL-23 AU-108	Hoja 23
---	---	---------------------	----------------

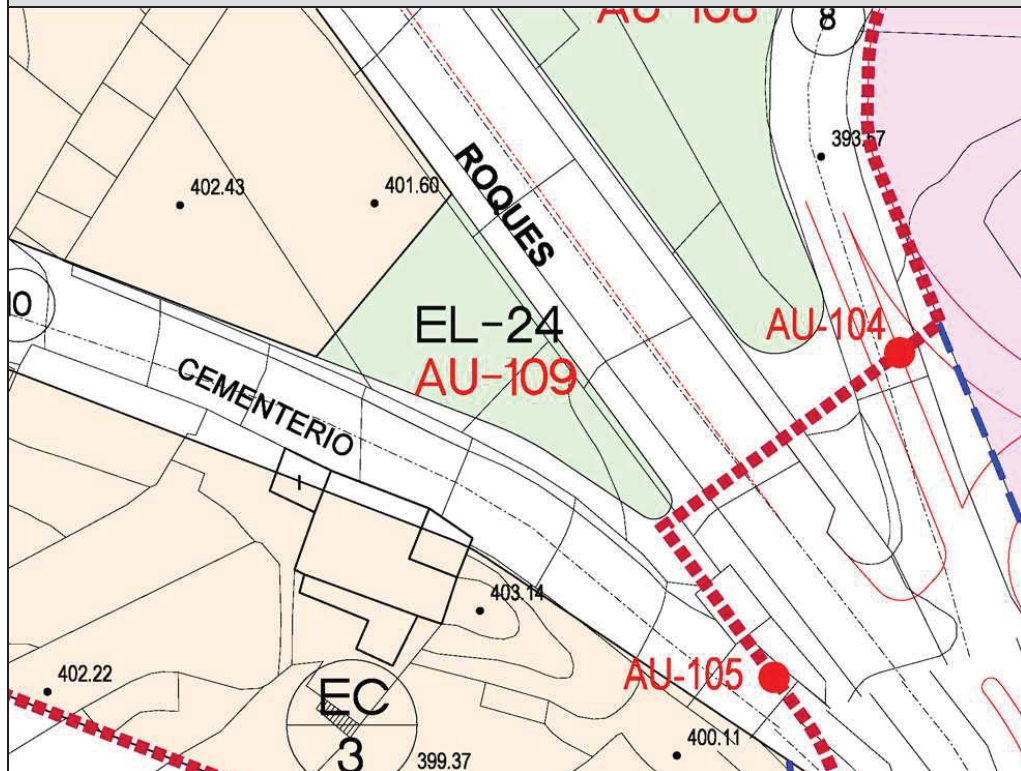


DATOS			
CATEGORIZACIÓN DEL SUELO:		Suelo Urbano Consolidado por la Urbanización (SUCU).	
SITUACIÓN:	Entorno del Cementerio. Fasnia	USO GLOBAL:	Espacio libre de uso público.
SUPERFICIE:	1.290 m ² s	USOS PORMENORIZADOS:	jardines, áreas peatonales, juegos de niños, quioscos
PROGRAMACIÓN:	2017-2020	COSTE ESTIMADO:	194.357 €.
ORG. FINANCIADOR:	Ayto. Fasnia	FUENTE FINANCIACIÓN:	Ayto. Fasnia

GESTIÓN SISTEMAS LOCALES DE ESPACIOS LIBRES.	
- EJECUCIÓN:	Obras Públicas Ordinarias (art. 149 Reglamento de Gestión y Ejecución-RG)
- OBTENCIÓN DEL SUELO:	Convenio Urbanístico, expropiación u ocupación directa (art. 148, RG)

CONDICIONES PARTICULARES.
-El uso e intervenciones en el espacio libre se ajustarán a lo dispuesto en los artículos 5.7.1, 5.7.2 y 5.7.3 del Capítulo VII (Uso de espacio libres) del Título Quinto (Condiciones de uso) de las Normas del Plan General

PLAN GENERAL DE ORDENACIÓN DE FASNIA	SISTEMA LOCAL DE ESPACIOS LIBRES	EL-24 AU-109	Hoja 24
---	---	-------------------------	--------------------

PLANO DE ORDENACIÓN PORMENORIZADA:**DATOS**

CATEGORIZACIÓN DEL SUELO:		Suelo Urbano Consolidado por la Urbanización (SUCU)	
SITUACIÓN:	Entorno del Cementerio. Fasnía	USO GLOBAL:	Espacio libre de uso público.
SUPERFICIE:	234 m ² s	USOS PORMENORIZADOS:	jardines, áreas peatonales, juegos de niños, quioscos.
PROGRAMACIÓN:	2010-2012	COSTE ESTIMADO:	35.839 €
ORG. FINANCIADOR:	Ayto. Fasnía.	FUENTE FINANCIACIÓN:	Ayto. Fasnía

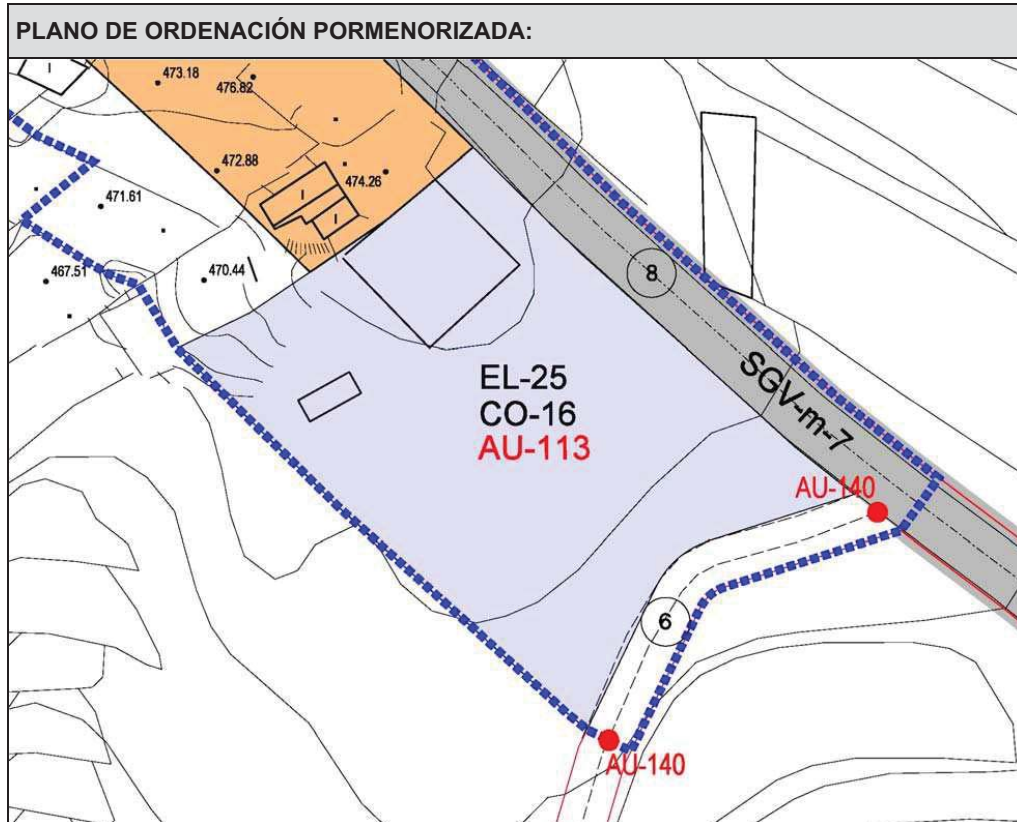
GESTIÓN SISTEMAS LOCALES DE ESPACIOS LIBRES.

- EJECUCIÓN: Obras Públicas Ordinarias (art. 149 Reglamento de Gestión y Ejecución-RG)
- OBTENCIÓN DEL SUELO: Convenio Urbanístico, expropiación u ocupación directa (art. 148, RG)

CONDICIONES PARTICULARES.

-El uso e intervenciones en el espacio libre se ajustarán a lo dispuesto en los artículos 5.7.1, 5.7.2 y 5.7.3 del Capítulo VII (Uso de espacio libres) del Título Quinto (Condiciones de uso) de las Normas del Plan General

PLAN GENERAL DE ORDENACIÓN DE FASNIA	SISTEMA LOCAL DE ESPACIOS LIBRES	EL-25 AU-113	Hoja 25
---	---	---------------------	----------------

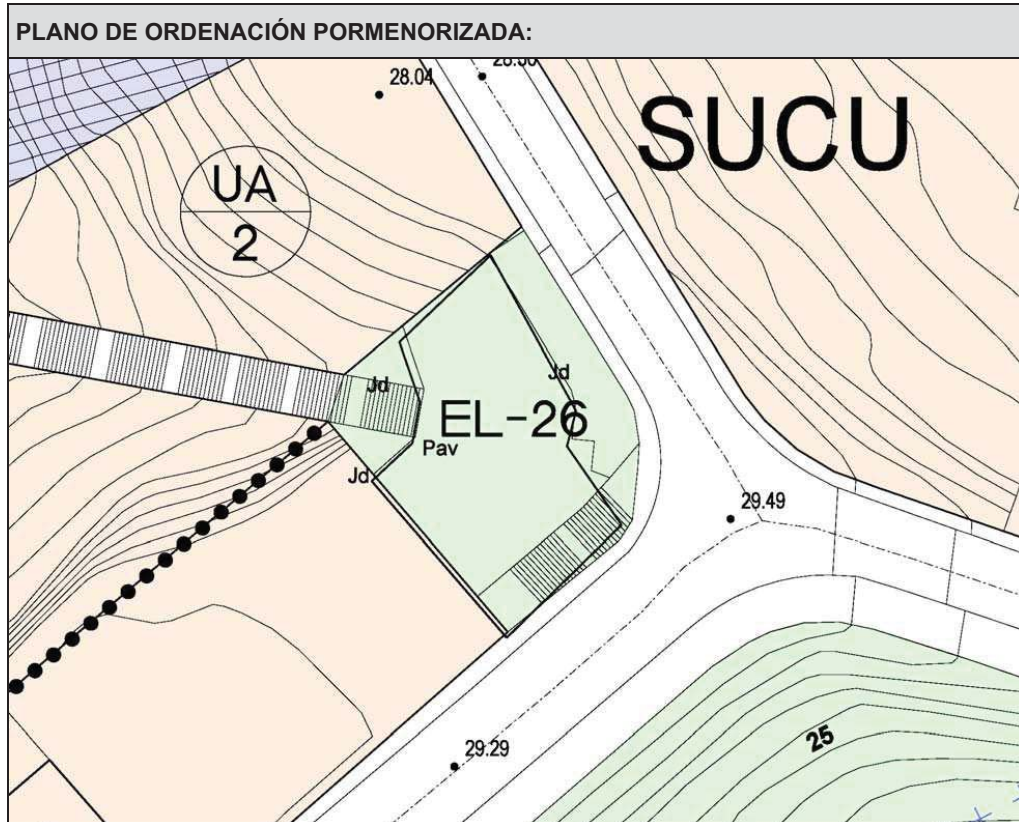


DATOS	
CATEGORIZACIÓN DEL SUELO:	Suelo Rústico de Asentamiento Rural (SRAR-10).
SITUACIÓN: Espacio libre Lomo la Tose.AR-10	USO GLOBAL: Espacio libre de uso público.
SUPERFICIE: 1.302 m ² s	USOS PORMENORIZADOS: jardines, áreas peatonales, juegos de niños, quioscos
PROGRAMACIÓN: 2017-2020	COSTE ESTIMADO: 196.165 €.
ORG. FINANCIADOR: Ayto. Fasnia.	FUENTE FINANCIACIÓN: Ayto. Fasnia

GESTIÓN SISTEMAS LOCALES DE ESPACIOS LIBRES.	
- EJECUCIÓN:	Obras Públicas Ordinarias (art. 149 Reglamento de Gestión y Ejecución-RG)
- OBTENCIÓN DEL SUELO:	Convenio Urbanístico, expropiación u ocupación directa (art. 148, RG)

CONDICIONES PARTICULARES.
El uso e intervenciones en el espacio libre se ajustarán a lo dispuesto en los artículos 5.7.1, 5.7.2 y 5.7.3 del Capítulo VII (Uso de espacio libres) del Título Quinto (Condiciones de uso) de las Normas del Plan General. -Al menos el 50% de la parcela dotacional se destinará a espacio libre de uso público

PLAN GENERAL DE ORDENACIÓN DE FASNIA	SISTEMA LOCAL DE ESPACIOS LIBRES	EL-26	Hoja 26
---	---	--------------	----------------

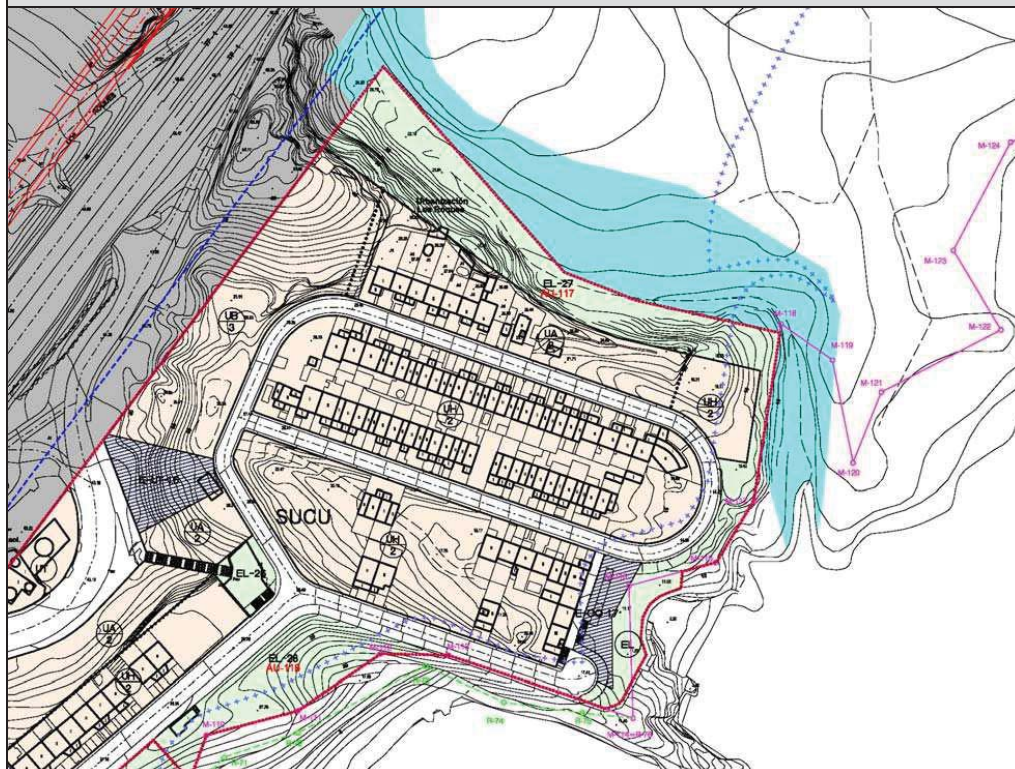


DATOS			
CATEGORIZACIÓN DEL SUELO:		Suelo Urbano Consolidado por la Urbanización (SUCU).	
SITUACIÓN:	Urbanización Los Roques	USO GLOBAL:	Espacio libre de uso público.
SUPERFICIE:	487 m ² s	USOS PORMENORIZADOS	jardines, áreas peatonales, juegos de niños, quioscos.
PROGRAMACIÓN:	Existente	COSTE ESTIMADO:.	

GESTIÓN SISTEMAS LOCALES DE ESPACIOS LIBRES.	
- EJECUCIÓN:	Existente
- OBTENCIÓN DEL SUELO:	

CONDICIONES PARTICULARES.
- El uso e intervenciones en el espacio libre se ajustarán a lo dispuesto en los artículos 5.7.1, 5.7.2 y 5.7.3 del Capítulo VII (Uso de espacio libres) del Título Quinto (Condiciones de uso) de las Normas del Plan General.

PLAN GENERAL DE ORDENACIÓN DE FASNIA	SISTEMA LOCAL DE ESPACIOS LIBRES	EL-27 AU-117	Hoja 27
---	---	-------------------------	--------------------

PLANO DE ORDENACIÓN PORMENORIZADA:**DATOS**

CATEGORIZACIÓN DEL SUELO:		Suelo Urbano Consolidado por la Urbanización (SUCU).	
SITUACIÓN:	Espacio limítrofe Barranco del Volcán. Los Roques	USO GLOBAL:	Espacio libre de uso público.
SUPERFICIE:	6.385 m ² s	USOS PORMENORIZADOS:	Protección de barranco, jardines
PROGRAMACIÓN:	2017-2020.	COSTE ESTIMADO:	152.497 €
ORG. FINANCIADOR:	Ayto. Fasnía.	FUENTE FINANCIACIÓN:	Ayto. Fasnía

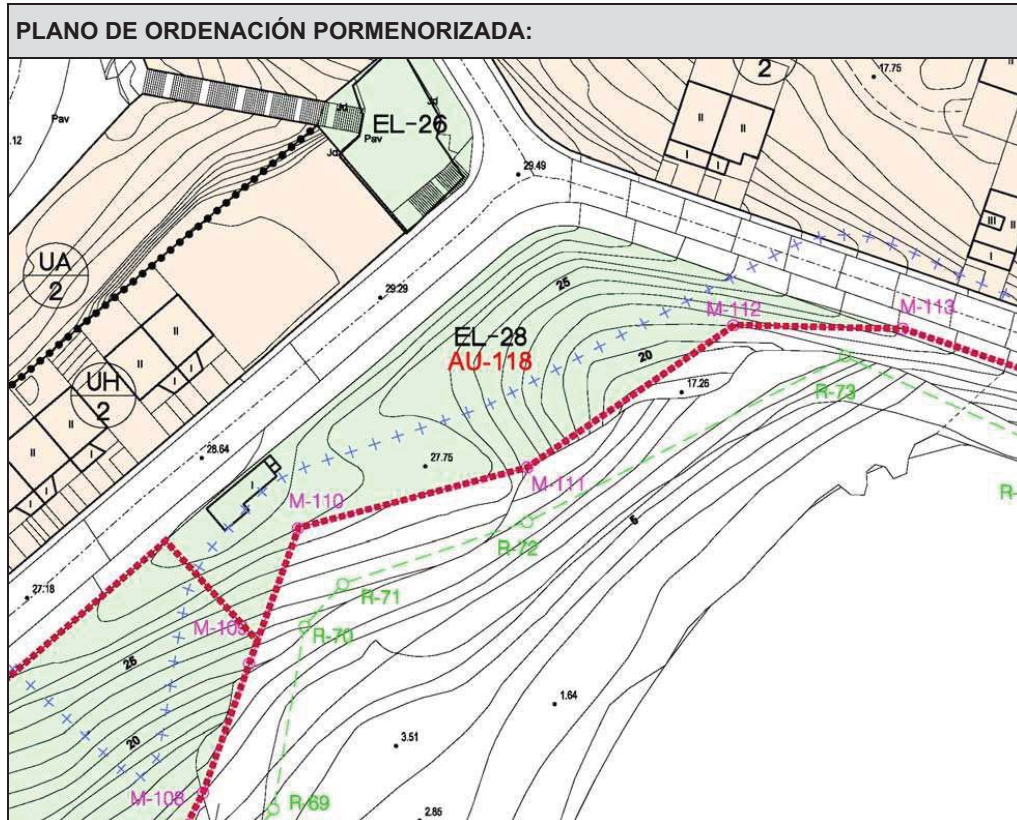
GESTIÓN SISTEMAS LOCALES DE ESPACIOS LIBRES.

- EJECUCIÓN: Obras Públicas Ordinarias (art. 149 Reglamento de Gestión y Ejecución-RG)
- OBTENCIÓN DEL SUELO: Convenio Urbanístico, expropiación u ocupación directa (art. 148, RG)

CONDICIONES PARTICULARES.

El uso e intervenciones en el espacio libre se ajustarán a lo dispuesto en los artículos 5.7.1, 5.7.2 y 5.7.3 del Capítulo VII (Uso de espacio libres) del Título Quinto (Condiciones de uso) de las Normas del Plan General.

PLAN GENERAL DE ORDENACIÓN DE FASNIA	SISTEMA LOCAL DE ESPACIOS LIBRES	EL-28 AU-118	Hoja 28
---	---	---------------------	----------------

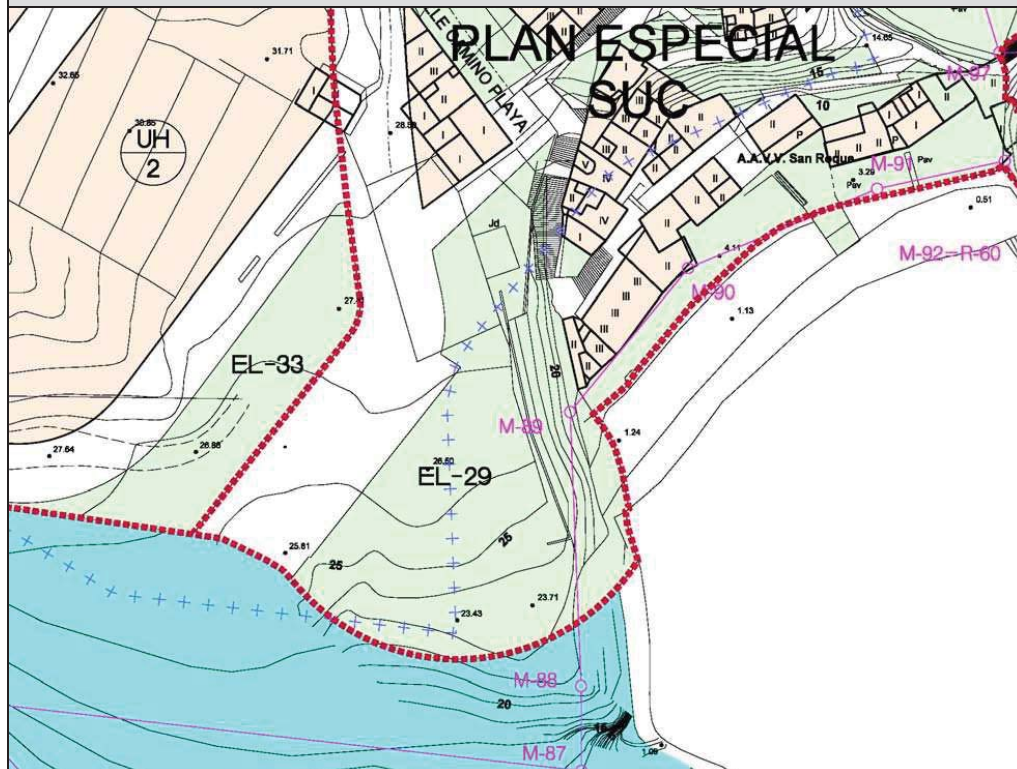


DATOS			
CATEGORIZACIÓN DEL SUELO:		Suelo Rústico de Asentamiento Rural-5	
SITUACIÓN:	Playa del Abrigo. Los Roques	USO GLOBAL:	Espacio libre de uso público.
SUPERFICIE:	2.338 m ² s	USOS PORMENORIZADOS	jardines, áreas peatonales, juegos de niños, quioscos.
PROGRAMACIÓN:	2013-2016.	COSTE ESTIMADO:	351.194 €.
ORG. FINANCIADOR:	Ayto. Fasnía.	FUENTE FINANCIACIÓN:	Ayto. Fasnía

GESTIÓN SISTEMAS LOCALES DE ESPACIOS LIBRES.	
- EJECUCIÓN:	Obras Públicas Ordinarias (art. 149 Reglamento de Gestión y Ejecución-RG)
- OBTENCIÓN DEL SUELO:	Convenio Urbanístico, expropiación u ocupación directa (art. 148, RG)

CARACTERÍSTICAS PARTICULARES.
El uso e intervenciones en el espacio libre se ajustarán a lo dispuesto en los artículos 5.7.1, 5.7.2 y 5.7.3 del Capítulo VII (Uso de espacio libres) del Título Quinto (Condiciones de uso) de las Normas del Plan General.

PLAN GENERAL DE ORDENACIÓN DE FASNIA	SISTEMA LOCAL DE ESPACIOS LIBRES	EL-29	Hoja 29
---	---	--------------	----------------

PLANO DE ORDENACIÓN PORMENORIZADA:**DATOS**

CATEGORIZACIÓN DEL SUELO:	Suelo Urbano Consolidado por la Urbanización (SUCU).		
SITUACIÓN: Espacio limítrofe Barranco de San Joaquín. Ámbito Plan Especial Los Roques	USO GLOBAL:	Espacio libre de uso público.	
SUPERFICIE:	1.816 m ² s	USOS PORMENORIZADOS:	jardines, áreas peatonales, juegos de niños, quioscos..
PROGRAMACIÓN:	2017-2020	COSTE ESTIMADO:	275.085 €.
ORG. FINANCIADOR:	Ayto. Fasnía.	FUENTE FINANCIACIÓN:	Ayto. Fasnía

GESTIÓN SISTEMAS LOCALES DE ESPACIOS LIBRES.

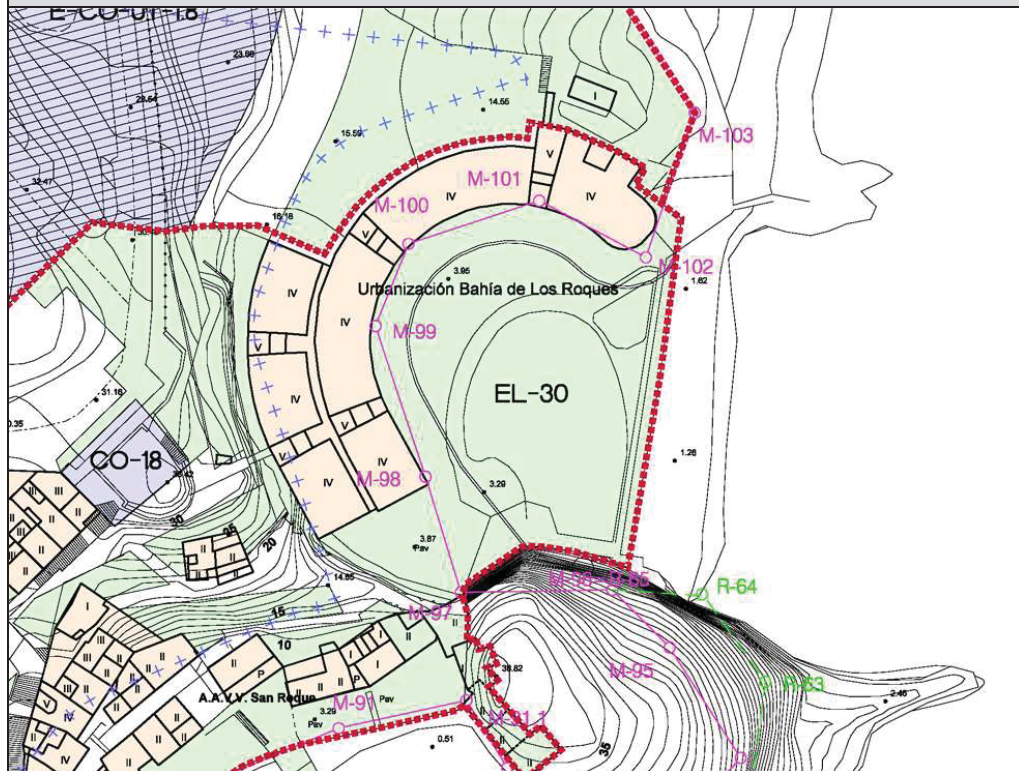
- EJECUCIÓN: Obras Públicas Ordinarias (art. 149 Reglamento de Gestión y Ejecución-RG)
- OBTENCIÓN DEL SUELO: Convenio Urbanístico, expropiación u ocupación directa (art. 148, RG)

CARACTERÍSTICAS PARTICULARES.

- Las actuaciones se ajustarán a las determinaciones del Plan Especial de Ordenación
- Lo dispuesto en los artículos 5.7.1, 5.7.2 y 5.7.3 del Capítulo VII (Uso de espacio libres) del Título Quinto (Condiciones de uso) de las Normas del Plan General, será de aplicación subsidiaria.

PLAN GENERAL DE ORDENACIÓN DE FASNIA	SISTEMA LOCAL DE ESPACIOS LIBRES	EL-30	Hoja 30
---	---	--------------	----------------

PLANO DE ORDENACIÓN PORMENORIZADA:

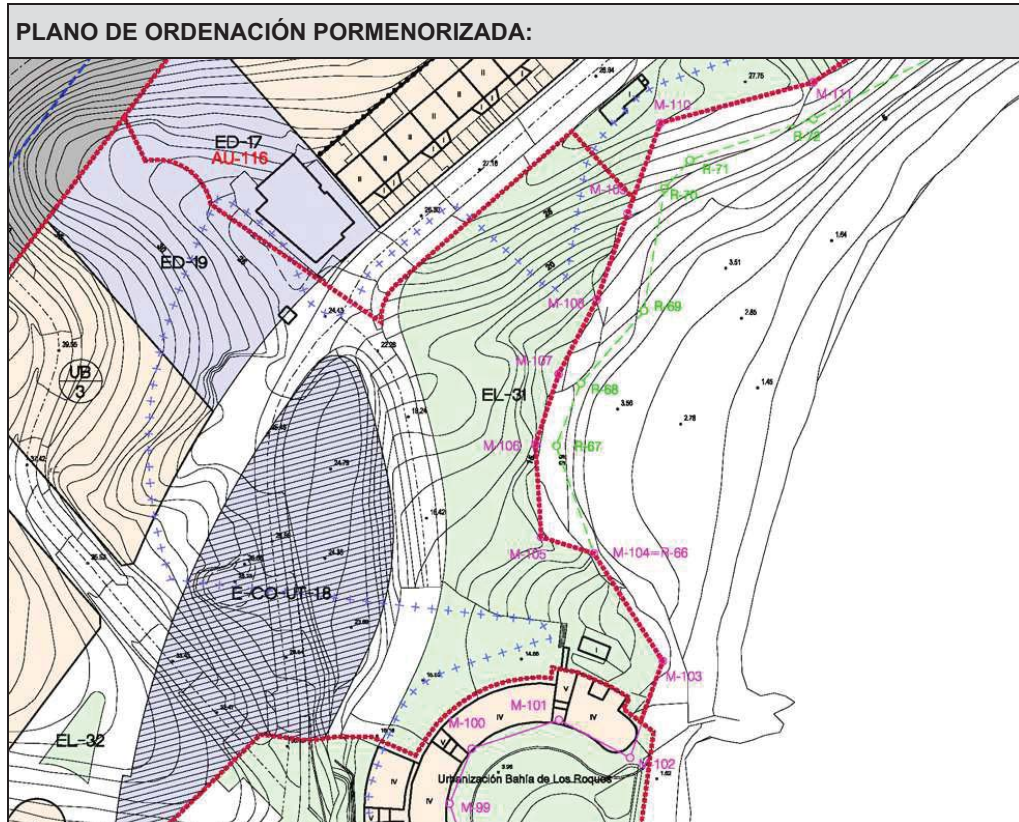


DATOS			
CATEGORIZACIÓN DEL SUELO:		Suelo Urbano Consolidado por la Urbanización (SUCU).	
SITUACIÓN:	Urbanización Bahía de Los Roques	USO GLOBAL:	Espacio libre de uso público.
SUPERFICIE:	2.534 m ² s	USOS PORMENORIZADOS:	jardines, áreas peatonales, juegos de niños, quioscos..
PROGRAMACIÓN:	2017-2020.	COSTE ESTIMADO:	379.200 €.
ORG. FINANCIADOR:	Ayto. Fasnía.	FUENTE FINANCIACIÓN:	Ayto. Fasnía

GESTIÓN SISTEMAS LOCALES DE ESPACIOS LIBRES.	
- EJECUCIÓN:	Obras Públicas Ordinarias (art. 149 Reglamento de Gestión y Ejecución-RG)
- OBTENCIÓN DEL SUELO:	Convenio Urbanístico, expropiación u ocupación directa (art. 148, RG)

CARACTERÍSTICAS PARTICULARES.
- Las actuaciones se ajustarán a las determinaciones del Plan Especial de Ordenación
- Lo dispuesto en los artículos 5.7.1, 5.7.2 y 5.7.3 del Capítulo VII (Uso de espacio libres) del Título Quinto (Condiciones de uso) de las Normas del Plan General, será de aplicación subsidiaria.

PLAN GENERAL DE ORDENACIÓN DE FASNIA	SISTEMA LOCAL DE ESPACIOS LIBRES	EL-31	Hoja 31
---	---	--------------	----------------

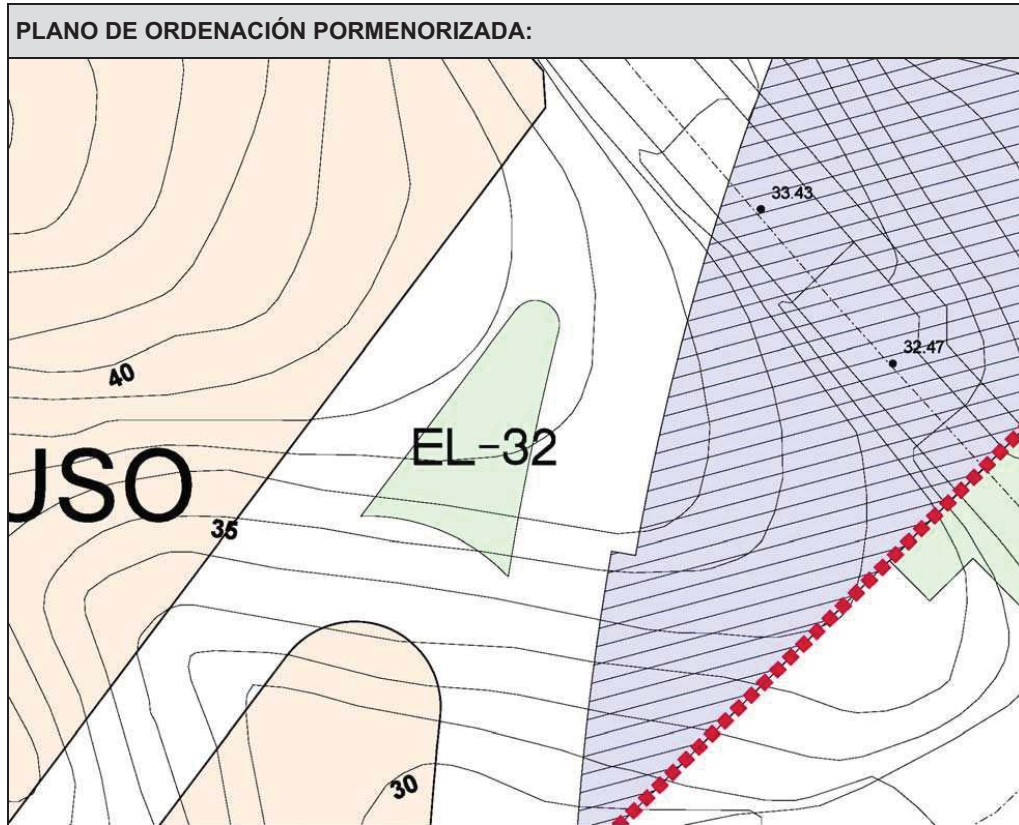


DATOS			
CATEGORIZACIÓN DEL SUELO:		Suelo urbanizable sectorizado ordenado (SUSO)	
SITUACIÓN:	Sector Poseidón. Los Roques	USO GLOBAL:	Espacio libre de uso público.
SUPERFICIE:	5.078 m ² s	USOS PORMENORIZADOS:	jardines, áreas peatonales, juegos de niños, quioscos.
PROGRAMACIÓN:	20013-2016	COSTE ESTIMADO:	Asignación Privada-

GESTIÓN SISTEMAS LOCALES DE ESPACIOS LIBRES.	
- EJECUCIÓN:	-Sistema ejecución privada
- OBTENCIÓN DEL SUELO:	-Cesión gratuita

CARACTERÍSTICAS PARTICULARES.
El uso e intervenciones en el espacio libre se ajustarán a lo dispuesto en los artículos 5.7.1, 5.7.2 y 5.7.3 del Capítulo VII (Uso de espacio libres) del Título Quinto (Condiciones de uso) de las Normas del Plan General.

PLAN GENERAL DE ORDENACIÓN DE FASNIA	SISTEMA LOCAL DE ESPACIOS LIBRES	EL-32	Hoja 32
---	---	--------------	----------------

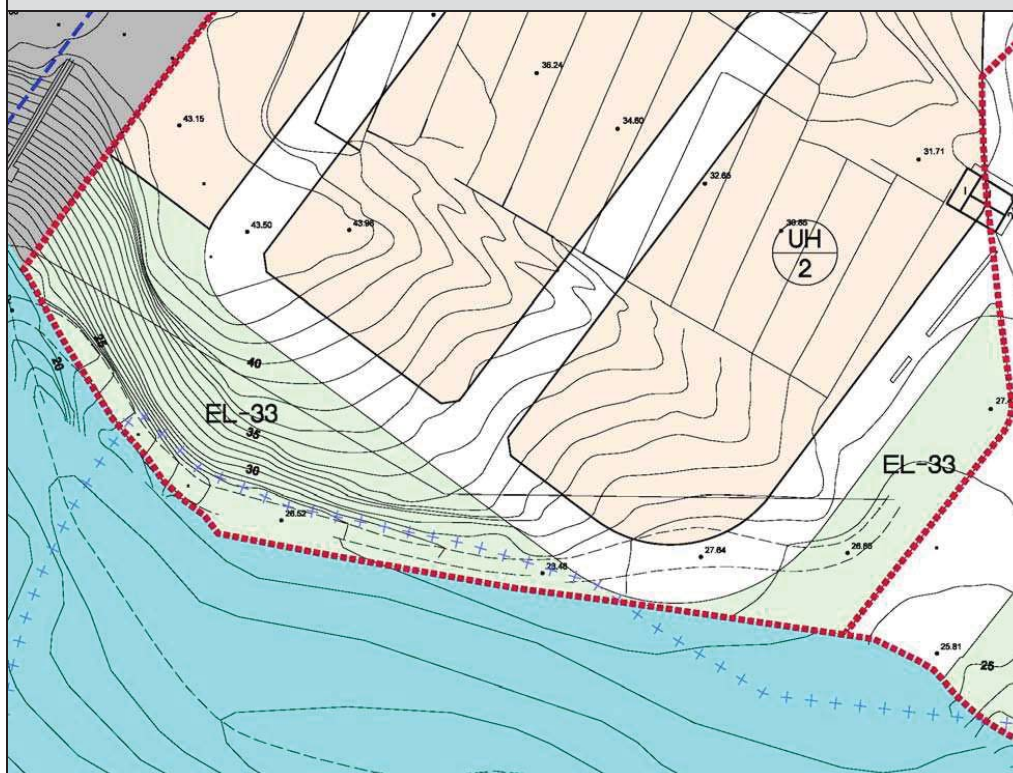


DATOS	
CATEGORIZACIÓN DEL SUELO:	Suelo Urbanizable Sectorizado Ordenado (SUSO)
SITUACIÓN: Sector Poseidón. Los Roques	USO GLOBAL: Espacio libre de uso público.
SUPERFICIE: 161m ² s	USOS PORMENORIZADOS: jardines, áreas peatonales, juegos de niños, quioscos..
PROGRAMACIÓN: 2013-2016	COSTE ESTIMADO: Asignación Privada-

GESTIÓN SISTEMAS LOCALES DE ESPACIOS LIBRES.	
- EJECUCIÓN:	-Sistema ejecución privada
- OBTENCIÓN DEL SUELO:	-Cesión gratuita

CARACTERÍSTICAS PARTICULARES.
El uso e intervenciones en el espacio libre se ajustarán a lo dispuesto en los artículos 5.7.1, 5.7.2 y 5.7.3 del Capítulo VII (Uso de espacio libres) del Título Quinto (Condiciones de uso) de las Normas del Plan General.

PLAN GENERAL DE ORDENACIÓN DE FASNIA	SISTEMA LOCAL DE ESPACIOS LIBRES	EL-33	Hoja 33
---	---	--------------	----------------

PLANO DE ORDENACIÓN PORMENORIZADA:**DATOS**

CATEGORIZACIÓN DEL SUELO:		Suelo Urbanizable Sectorizado Ordenado (SUSO)	
SITUACIÓN:	Sector Poseidón. Los Roques	USO GLOBAL:	Espacio libre de uso público.
SUPERFICIE:	3.197 m ² s	USOS PORMENORIZADOS:	jardines, áreas peatonales, juegos de niños, quioscos y Protección de barranco
PROGRAMACIÓN:	2013-2016	COSTE ESTIMADO:	Asignación Privada-

GESTIÓN SISTEMAS LOCALES DE ESPACIOS LIBRES.

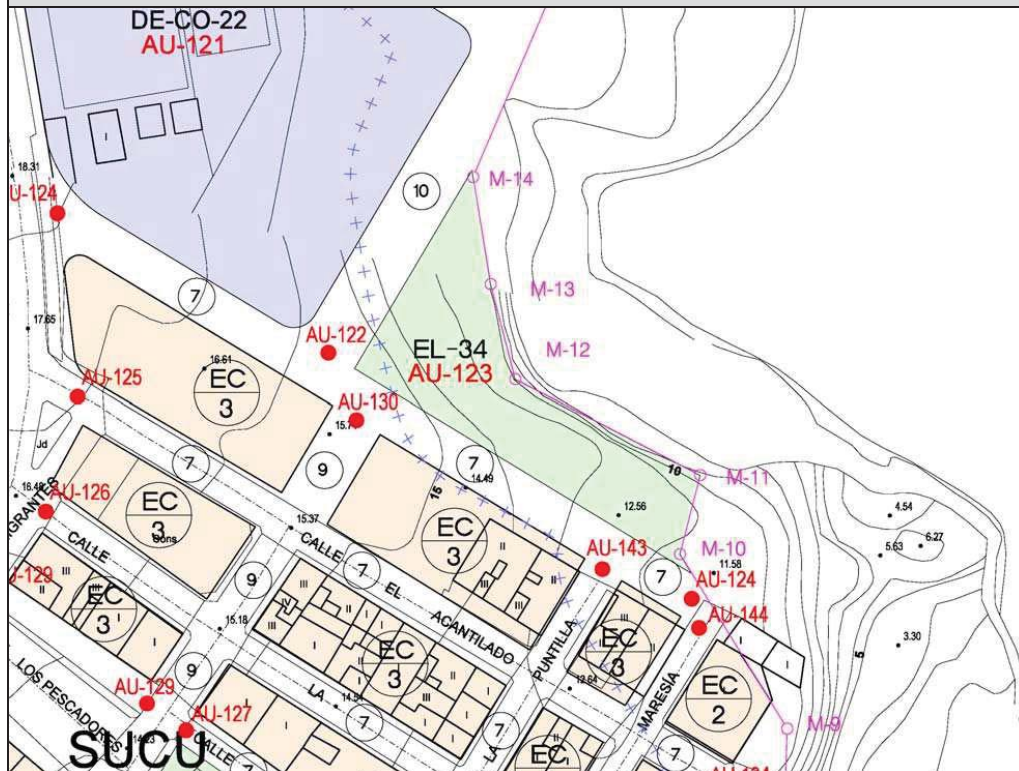
- | | |
|------------------------|----------------------------|
| - EJECUCIÓN: | -Sistema ejecución privada |
| - OBTENCIÓN DEL SUELO: | -Cesión gratuita |

CARACTERÍSTICAS PARTICULARES.

El uso e intervenciones en el espacio libre se ajustarán a lo dispuesto en los artículos 5.7.1, 5.7.2 y 5.7.3 del Capítulo VII (Uso de espacio libres) del Título Quinto (Condiciones de uso) de las Normas del Plan General.

PLAN GENERAL DE ORDENACIÓN DE FASNIA	SISTEMA LOCAL DE ESPACIOS LIBRES	EL-34 AU-123	Hoja 34
---	---	-------------------------	--------------------

PLANO DE ORDENACIÓN PORMENORIZADA:



DATOS			
CATEGORIZACIÓN DEL SUELO:		Suelo Urbano Consolidado por la Urbanización (SUCU)	
SITUACIÓN:	Espacio conexión Acantilado La Hondura. Las Eras	USO GLOBAL:	Espacio libre de uso público.
SUPERFICIE:	1.049 m ² s	USOS PORMENORIZADOS:	jardines, áreas peatonales, juegos de niños, quioscos..
PROGRAMACIÓN:	2017-2020.	COSTE ESTIMADO:	158.047 €.
ORG. FINANCIADOR:	Cab. Tenerife	FUENTE FINANCIACIÓN:	Area Medio Ambiente

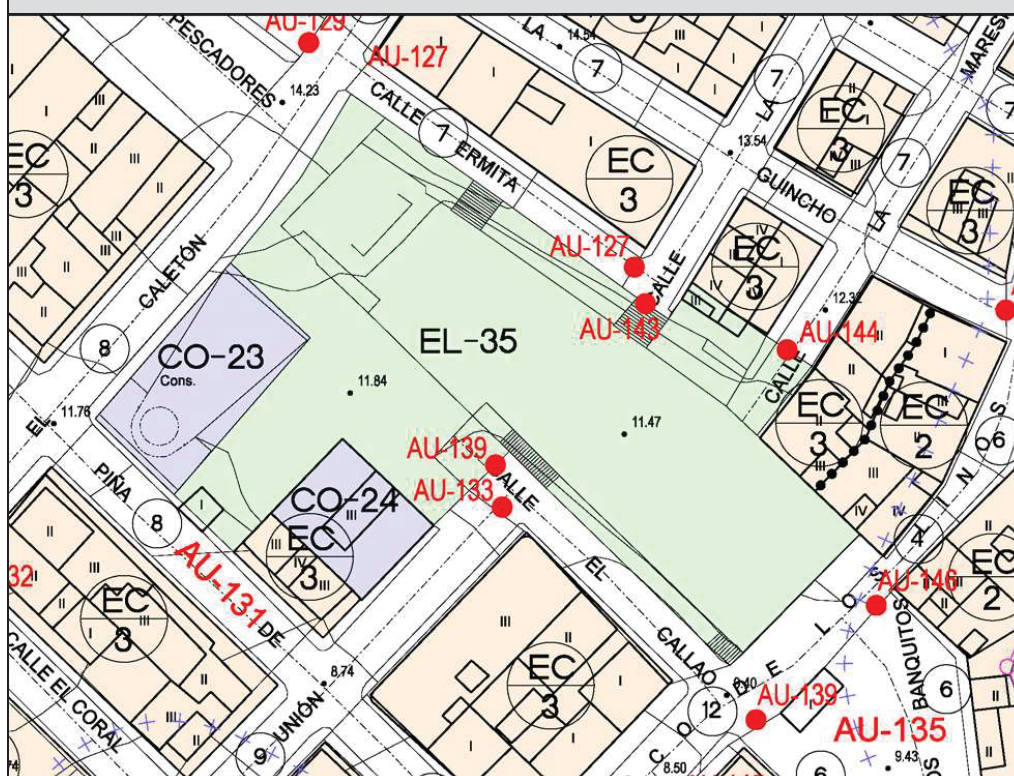
GESTIÓN SISTEMAS LOCALES DE ESPACIOS LIBRES.

- EJECUCIÓN:	Obras Públicas Ordinarias (art. 149 Reglamento de Gestión y Ejecución-RG)
- OBTENCIÓN DEL SUELO:	Convenio Urbanístico, expropiación u ocupación directa (art. 148, RG)

CARACTERÍSTICAS PARTICULARES.

El uso e intervenciones en el espacio libre se ajustarán a lo dispuesto en los artículos 5.7.1, 5.7.2 y 5.7.3 del Capítulo VII (Uso de espacio libres) del Título Quinto (Condiciones de uso) de las Normas del Plan General.

PLAN GENERAL DE ORDENACIÓN DE FASNIA	SISTEMA LOCAL DE ESPACIOS LIBRES	EL-35	Hoja 35
--------------------------------------	----------------------------------	-------	---------

PLANO DE ORDENACIÓN PORMENORIZADA:

DATOS

CATEGORIZACIÓN DEL SUELO:	Suelo Urbano Consolidado por la Urbanización (SUCU)		
SITUACIÓN:	Las Eras	USO GLOBAL:	Espacio libre de uso público.
SUPERFICIE:	2.605 m ² s	USOS PORMENORIZADOS:	jardines, áreas peatonales, juegos de niños, quioscos..
PROGRAMACIÓN:	2017-2020	COSTE ESTIMADO:	311.084 €
ORG. FINANCIADOR:	Ayto. Fasnía	FUENTE FINANCIACIÓN:	Ayto. Fasnía

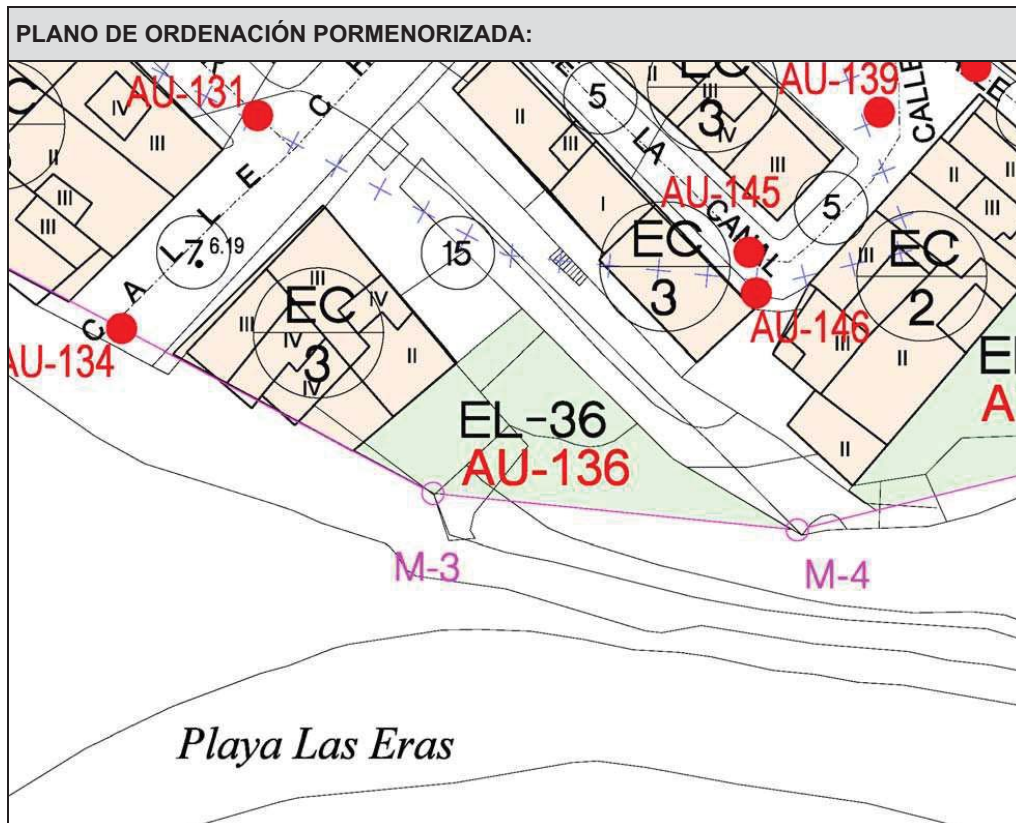
GESTIÓN SISTEMAS LOCALES DE ESPACIOS LIBRES.

- EJECUCIÓN: Obras Públicas Ordinarias (art. 149 Reglamento de Gestión y Ejecución-RG)
- OBTENCIÓN DEL SUELO: Convenio Urbanístico, expropiación u ocupación directa (art. 148, RG)

CARACTERÍSTICAS PARTICULARES.

El uso e intervenciones en el espacio libre se ajustarán a lo dispuesto en los artículos 5.7.1, 5.7.2 y 5.7.3 del Capítulo VII (Uso de espacio libres) del Título Quinto (Condiciones de uso) de las Normas del Plan General.

PLAN GENERAL DE ORDENACIÓN DE FASNIA	SISTEMA LOCAL DE ESPACIOS LIBRES	EL-36 AU-136	Hoja 36
---	---	-----------------	------------

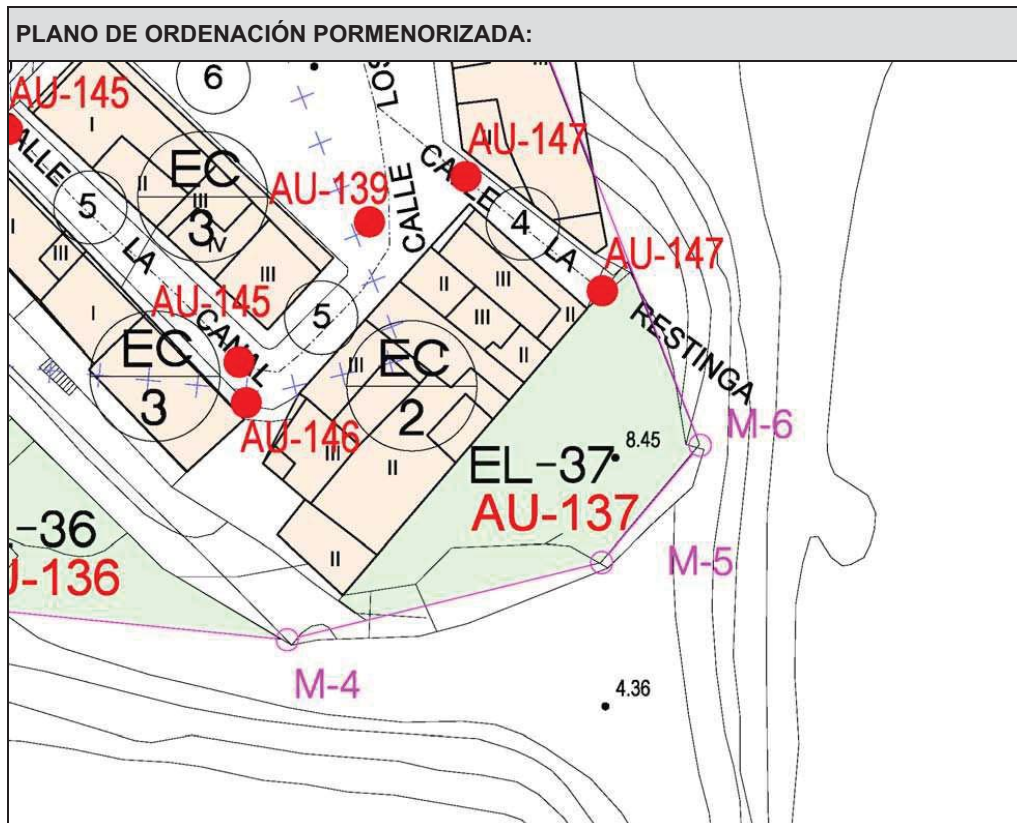


DATOS			
CATEGORIZACIÓN DEL SUELO:		Suelo Urbano Consolidado por la Urbanización (SUCU)	
SITUACIÓN:	Las Eras	USO GLOBAL:	Espacio libre de uso público.
SUPERFICIE:	271 m ² s	USOS PORMENORIZADOS:	jardines, áreas peatonales, juegos de niños, quioscos..
PROGRAMACIÓN:	2010-2012	COSTE ESTIMADO:	41.291 €.
ORG. FINANCIADOR:	Ayto. Fasnía	FUENTE FINANCIACIÓN:	Ayto. Fasnía

GESTIÓN SISTEMAS LOCALES DE ESPACIOS LIBRES.	
- EJECUCIÓN:	Obras Públicas Ordinarias (art. 149 Reglamento de Gestión y Ejecución-RG)
- OBTENCIÓN DEL SUELO:	Convenio Urbanístico, expropiación u ocupación directa (art. 148, RG)

CARACTERÍSTICAS PARTICULARES.
El uso e intervenciones en el espacio libre se ajustarán a lo dispuesto en los artículos 5.7.1, 5.7.2 y 5.7.3 del Capítulo VII (Uso de espacio libres) del Título Quinto (Condiciones de uso) de las Normas del Plan General.

PLAN GENERAL DE ORDENACIÓN DE FASNIA	SISTEMA LOCAL DE ESPACIOS LIBRES	EL-37 AU-137	Hoja 37
--------------------------------------	----------------------------------	-----------------	------------



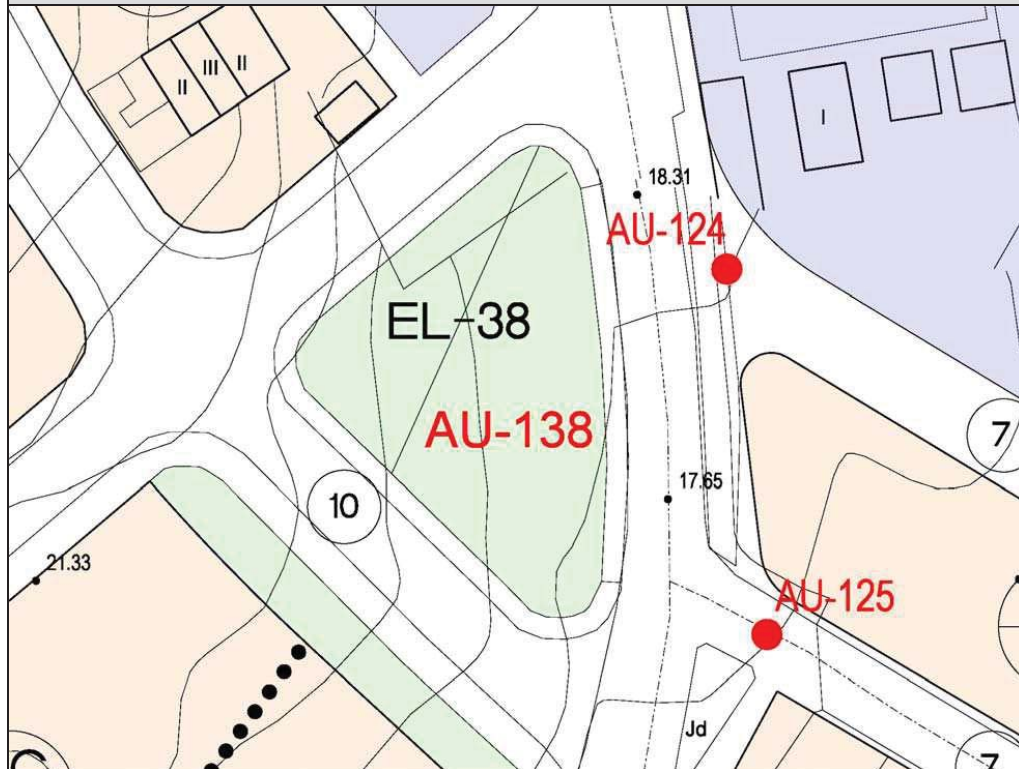
DATOS			
CATEGORIZACIÓN DEL SUELO:		Suelo Urbano Consolidado por la Urbanización (SUCU)	
SITUACIÓN:	Las Eras	USO GLOBAL:	Espacio libre de uso público.
SUPERFICIE:	372 m ² s	USOS PORMENORIZADOS	jardines, áreas peatonales, juegos de niños, quioscos..
PROGRAMACIÓN:	2010-2012.	COSTE ESTIMADO:	56.641€.
ORG. FINANCIADOR:	Ayto. Fasnía	FUENTE FINANCIACIÓN:	Ayto. Fasnía

GESTIÓN SISTEMAS LOCALES DE ESPACIOS LIBRES.	
- EJECUCIÓN:	Obras Públicas Ordinarias (art. 149 Reglamento de Gestión y Ejecución-RG)
- OBTENCIÓN DEL SUELO:	Convenio Urbanístico, expropiación u ocupación directa (art. 148, RG)

CARACTERÍSTICAS PARTICULARES.
El uso e intervenciones en el espacio libre se ajustarán a lo dispuesto en los artículos 5.7.1, 5.7.2 y 5.7.3 del Capítulo VII (Uso de espacio libres) del Título Quinto (Condiciones de uso) de las Normas del Plan General.

PLAN GENERAL DE ORDENACIÓN DE FASNIA	SISTEMA LOCAL DE ESPACIOS LIBRES	EL-38 AU-138	Hoja 38
---	---	-------------------------	--------------------

PLANO DE ORDENACIÓN PORMENORIZADA:

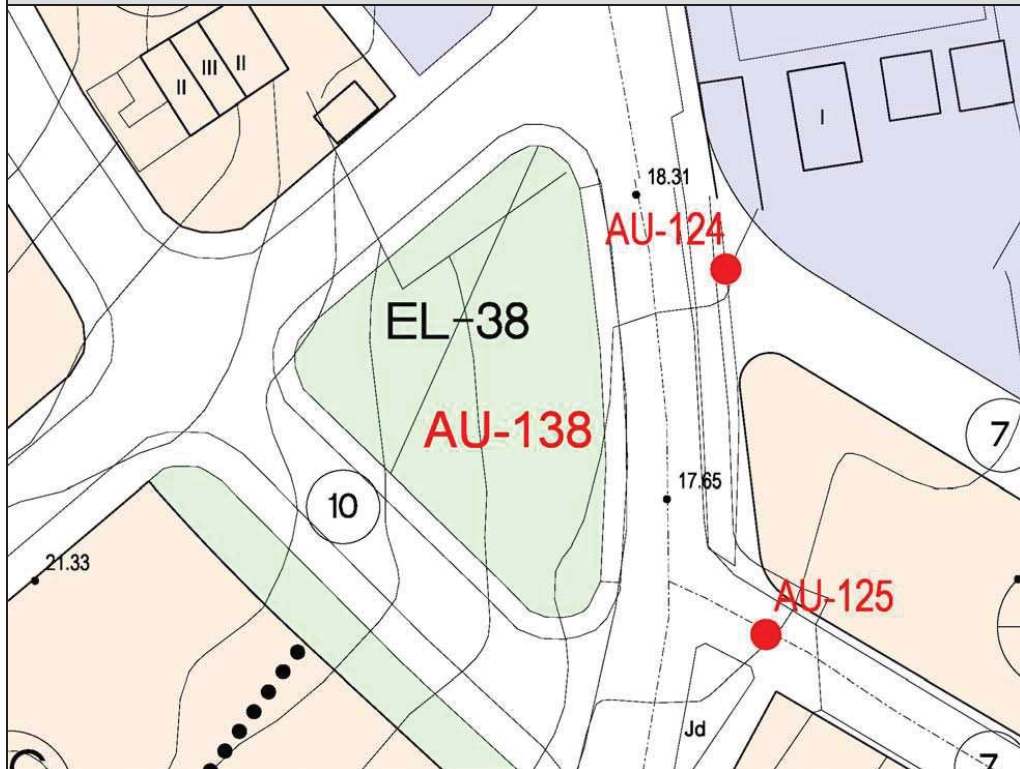


DATOS			
CATEGORIZACIÓN DEL SUELO:		Suelo Urbano Consolidado por la Urbanización (SUCU)	
SITUACIÓN:	Las Eras	USO GLOBAL:	Espacio libre de uso público.
SUPERFICIE:	372 m ² s	USOS PORMENORIZADOS:	jardines, áreas peatonales, juegos de niños, quioscos..
PROGRAMACIÓN:	2010-2012.	COSTE ESTIMADO:	56.641 €.
ORG. FINANCIADOR:	Ayto. Fasnía	FUENTE FINANCIACIÓN:	Ayto. Fasnía

GESTIÓN SISTEMAS LOCALES DE ESPACIOS LIBRES.	
- EJECUCIÓN:	Obras Públicas Ordinarias (art. 149 Reglamento de Gestión y Ejecución-RG)
- OBTENCIÓN DEL SUELO:	Convenio Urbanístico, expropiación u ocupación directa (art. 148, RG)

CARACTERÍSTICAS PARTICULARES.
El uso e intervenciones en el espacio libre se ajustarán a lo dispuesto en los artículos 5.7.1, 5.7.2 y 5.7.3 del Capítulo VII (Uso de espacios libres) del Título Quinto (Condiciones de uso) de las Normas del Plan General.

PLAN GENERAL DE ORDENACIÓN DE FASNIA	SISTEMA LOCAL DE ESPACIOS LIBRES	EL-38 (P.P. La Hondura)	Hoja 39
---	---	--------------------------------	----------------

PLANO DE ORDENACIÓN PORMENORIZADA:**DATOS**

CATEGORIZACIÓN DEL SUELO:		Suelo Urbano Consolidado por la Urbanización (SUCU)	
SITUACIÓN:	Plan Parcial La Hondura	USO GLOBAL:	Espacio libre de uso público.
SUPERFICIE:	236 m ² s	USOS PORMENORIZADOS:	jardines, áreas peatonales, juegos de niños, quioscos..
PROGRAMACIÓN:	2013-2016.	COSTE ESTIMADO:	Asignación Privada

GESTIÓN SISTEMAS LOCALES DE ESPACIOS LIBRES.

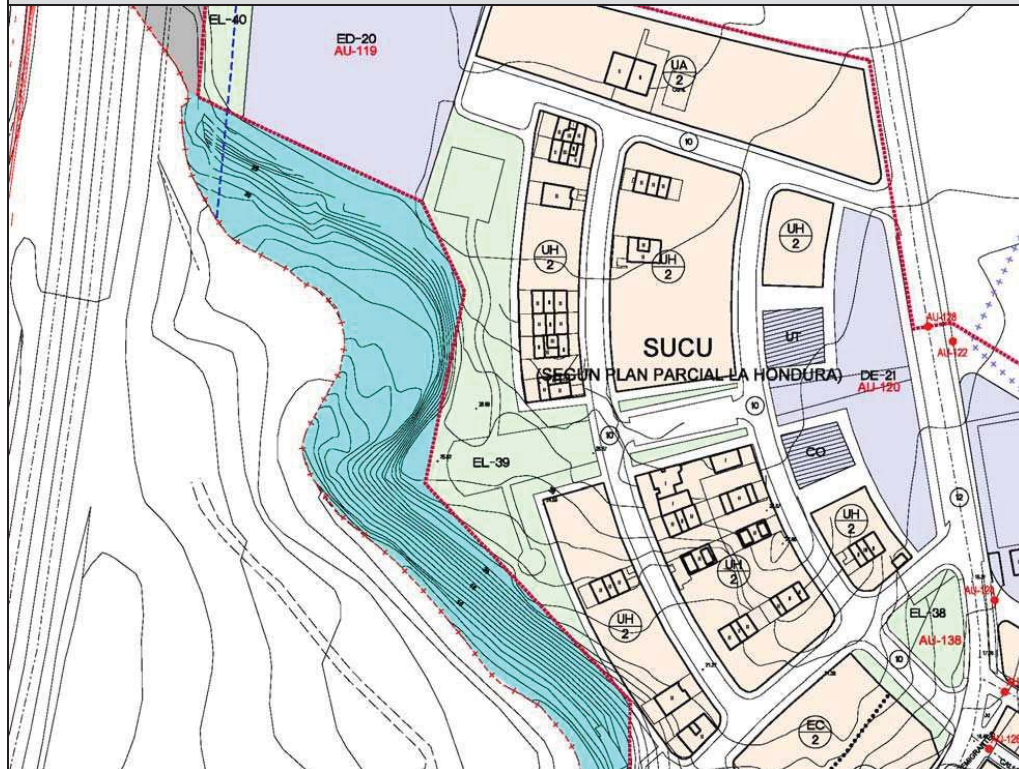
- EJECUCIÓN: Sistema ejecución privada
- OBTENCIÓN DEL SUELO:

CARACTERÍSTICAS PARTICULARES.

El uso e intervenciones en el espacio libre se ajustarán a lo dispuesto en los artículos 5.7.1, 5.7.2 y 5.7.3 del Capítulo VII (Uso de espacios libres) del Título Quinto (Condiciones de uso) de las Normas del Plan General.

PLAN GENERAL DE ORDENACIÓN DE FASNIA	SISTEMA LOCAL DE ESPACIOS LIBRES	EL-39	Hoja 40
---	---	--------------	----------------

PLANO DE ORDENACIÓN PORMENORIZADA:



DATOS			
CATEGORIZACIÓN DEL SUELO:	Suelo Urbano Consolidado por la Urbanización (SUCU)		
SITUACIÓN:	Plan Parcial La Hondura	USO GLOBAL:	Espacio libre de uso público.
SUPERFICIE:	4.473 m ² s	USOS PORMENORIZADOS:	jardines, áreas peatonales, juegos de niños, quioscos.
PROGRAMACIÓN:	2013-2016.	COSTE ESTIMADO:	Asignación Privada

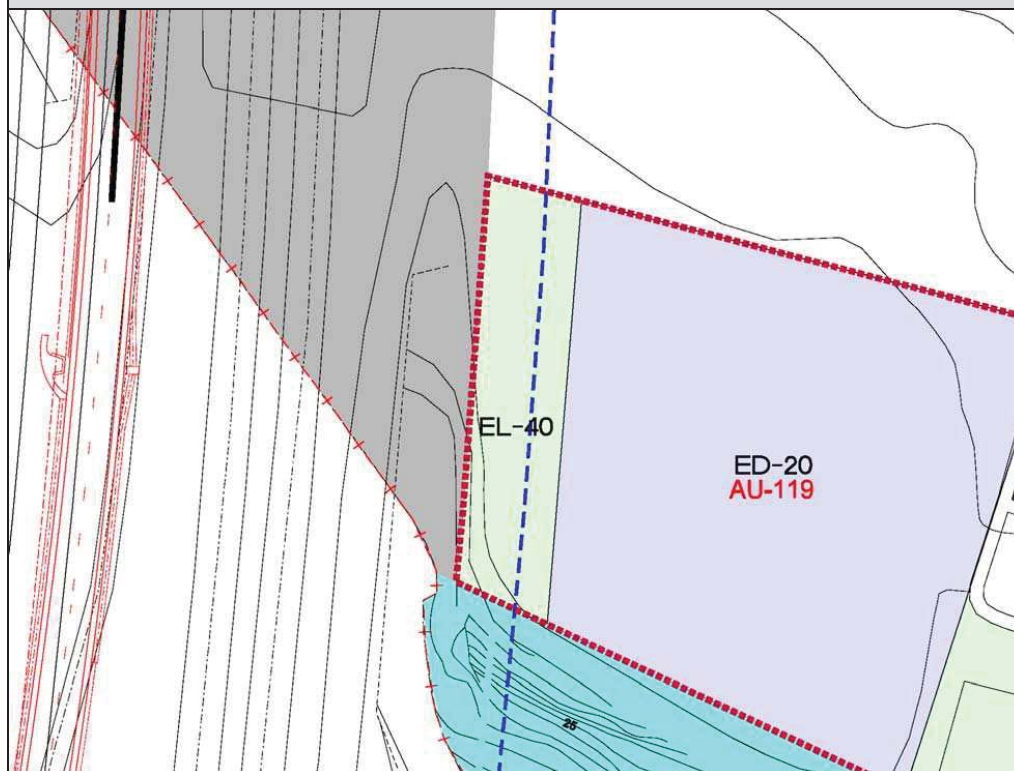
GESTIÓN SISTEMAS LOCALES DE ESPACIOS LIBRES.

- EJECUCIÓN:	Sistema ejecución privada
- OBTENCIÓN DEL SUELO:	

CARACTERÍSTICAS PARTICULARES.

- Las actuaciones se ajustarán a las determinaciones del Plan Parcial La Hondura
- Lo dispuesto en los artículos 5.7.1, 5.7.2 y 5.7.3 del Capítulo VII (Uso de espacio libres) del Título Quinto (Condiciones de uso) de las Normas del Plan General, será de aplicación subsidiaria.

PLAN GENERAL DE ORDENACIÓN DE FASNIA	SISTEMA LOCAL DE ESPACIOS LIBRES	EL-40	Hoja 41
---	---	--------------	----------------

PLANO DE ORDENACIÓN PORMENORIZADA:**DATOS**

CATEGORIZACIÓN DEL SUELO: Suelo Urbano Consolidado por la Urbanización (SUCU)	
SITUACIÓN: Plan Parcial La Hondura. Las Eras	USO GLOBAL: Espacio libre de uso público.
SUPERFICIE: 1.015 m ² s	USOS PORMENORIZADOS: jardines, áreas peatonales, juegos de niños, quioscos.
PROGRAMACIÓN: 2017-2020.	COSTE ESTIMADO: Asignación privada.

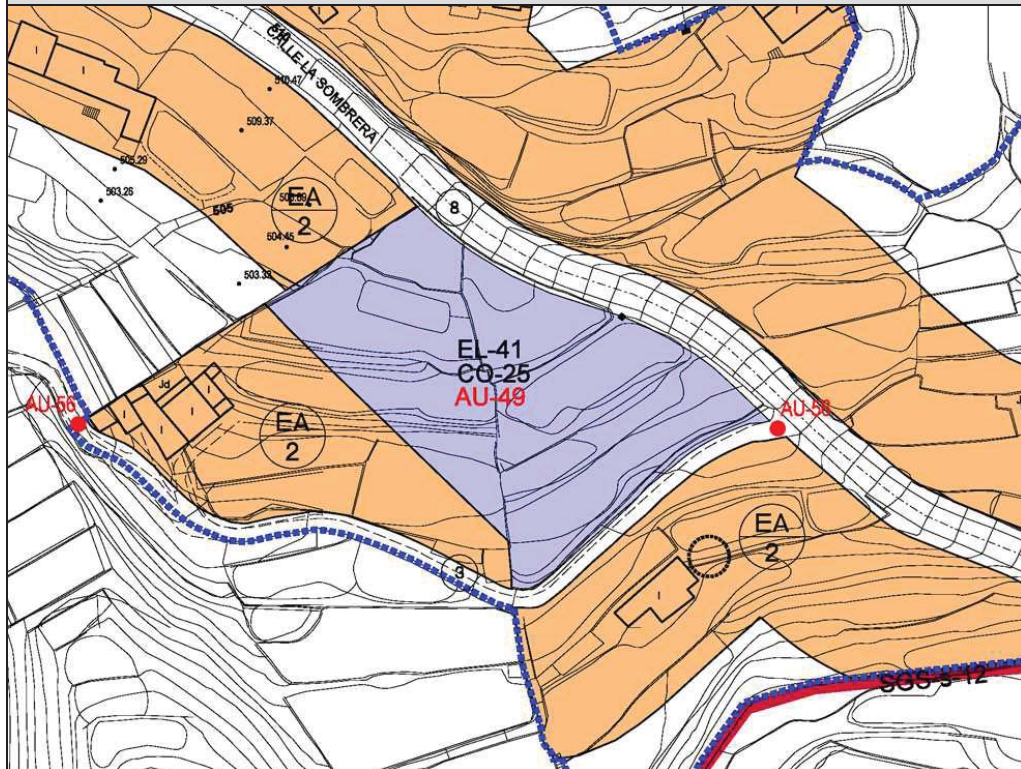
GESTIÓN SISTEMAS LOCALES DE ESPACIOS LIBRES.

- EJECUCIÓN: Sistema ejecución privada
- OBTENCIÓN DEL SUELO:

CARACTERÍSTICAS PARTICULARES.

- Las actuaciones se ajustarán a las determinaciones del Plan Parcial La Hondura
- Lo dispuesto en los artículos 5.7.1, 5.7.2 y 5.7.3 del Capítulo VII (Uso de espacio libres) del Título Quinto (Condiciones de uso) de las Normas del Plan General, será de aplicación subsidiaria.

PLAN GENERAL DE ORDENACIÓN DE FASNIA	SISTEMA LOCAL DE ESPACIOS LIBRES	EL-41 AU-49	Hoja 42
---	---	------------------------	--------------------

PLANO DE ORDENACIÓN PORMENORIZADA:**DATOS**

CATEGORIZACIÓN DEL SUELO:		Suelo Rústico de Asentamiento Rural (SRAR-5)	
SITUACIÓN:	La Sombrera	USO GLOBAL:	Espacio libre de uso público.
SUPERFICIE:	1.149 m ² s	USOS PORMENORIZADOS:	jardines, áreas peatonales, juegos de niños, quioscos..
PROGRAMACIÓN:	2017-2020.	COSTE ESTIMADO:	175.013 €.
ORG. FINANCIADOR:	Ayto. Fasnía.	FUENTE FINANCIACIÓN:	Ayto. Fasnía

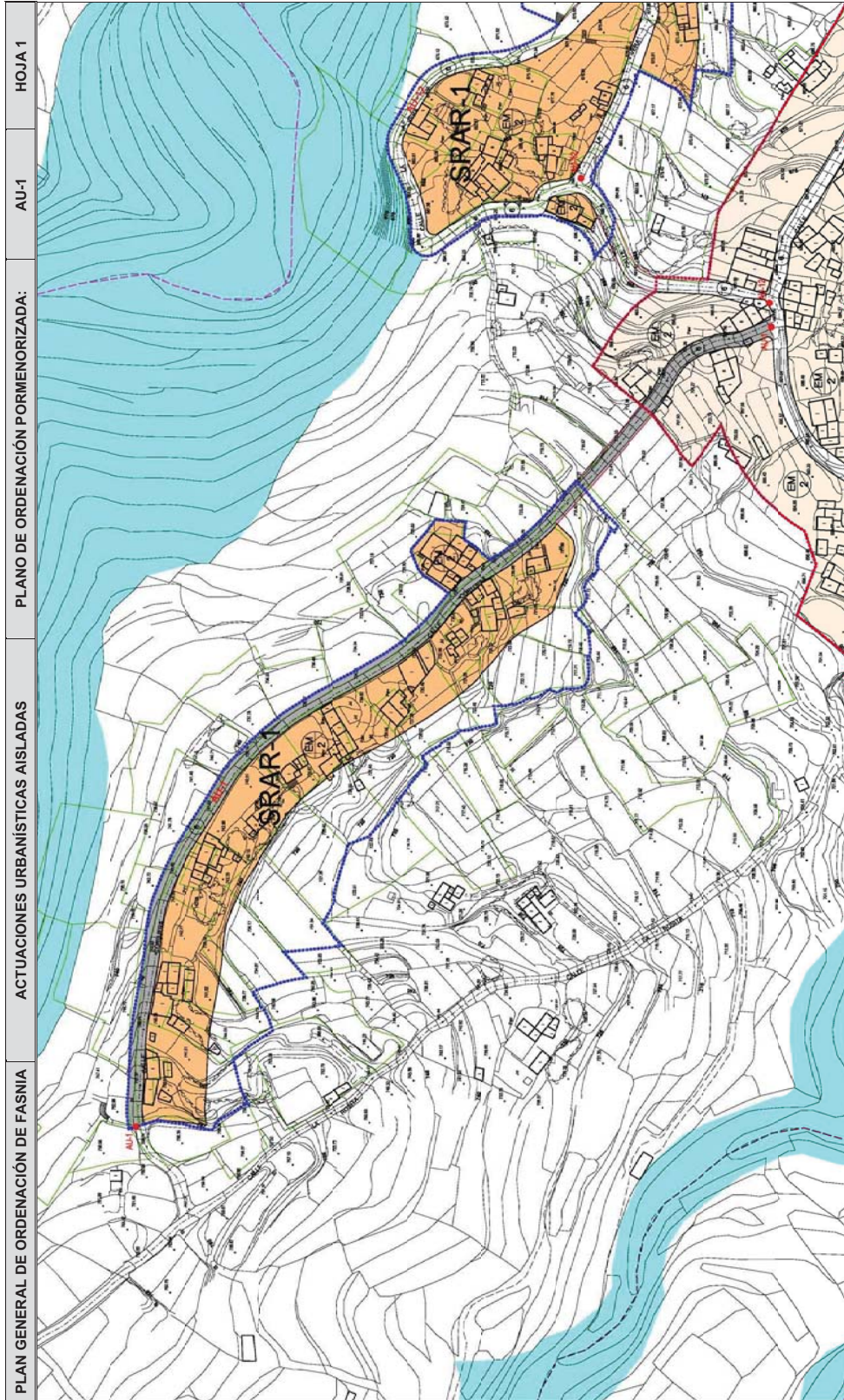
GESTIÓN SISTEMAS LOCALES DE ESPACIOS LIBRES.

- EJECUCIÓN: Obras Públicas Ordinarias (art. 149 Reglamento de Gestión y Ejecución-RG)
- OBTENCIÓN DEL SUELO: Convenio Urbanístico, expropiación u ocupación directa (art. 148, RG)

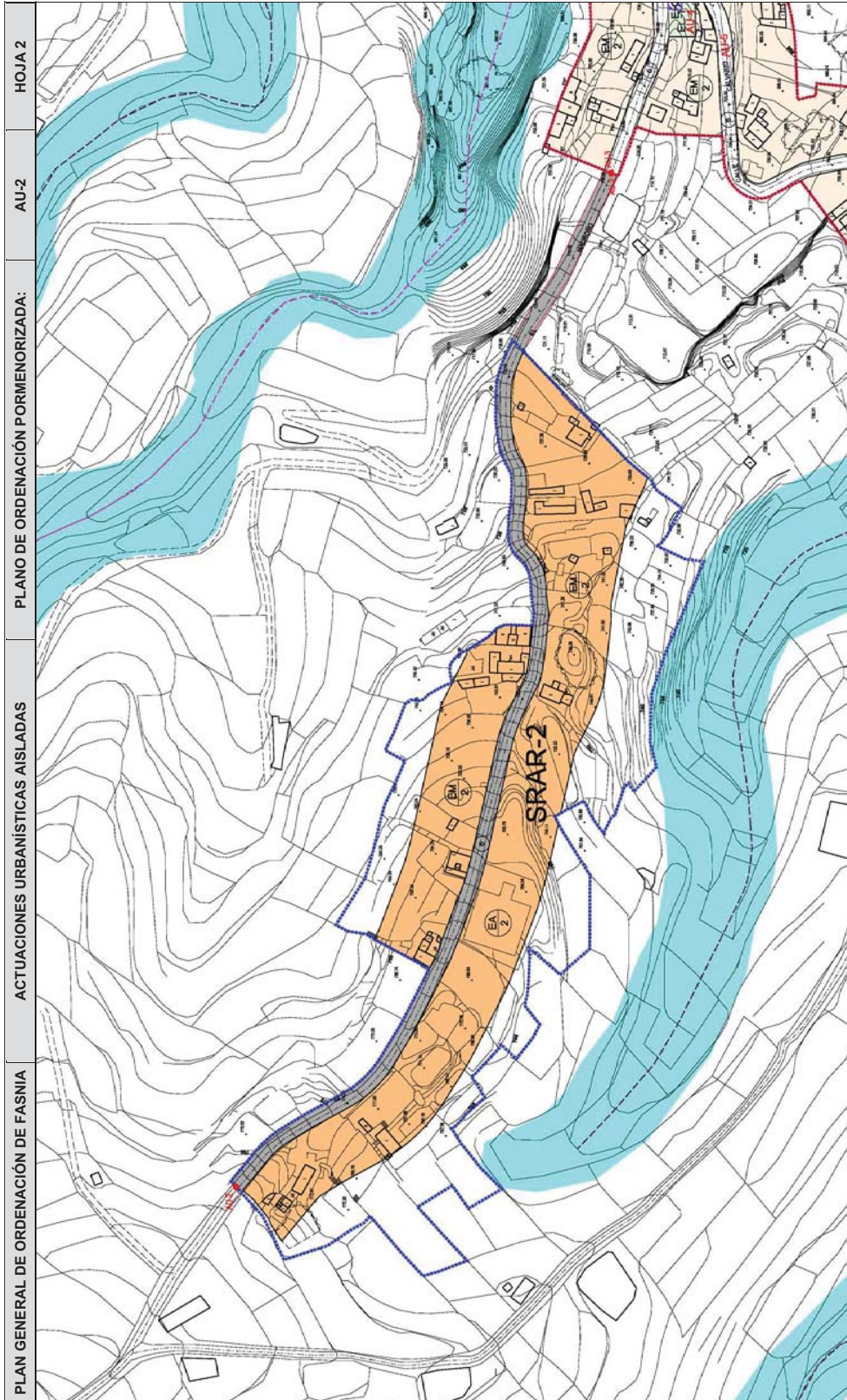
CARACTERÍSTICAS PARTICULARES.

El uso e intervenciones en el espacio libre se ajustarán a lo dispuesto en los artículos 5.7.1, 5.7.2 y 5.7.3 del Capítulo VII (Uso de espacio libres) del Título Quinto (Condiciones de uso) de las Normas del Plan General.
-Al menos el 50% de la parcela dotacional se destinará a espacio libre de uso público

**SISTEMAS LOCALES DE INFRAESTRUCTURA VIARIA
(ACTUACIONES URBANÍSTICAS AISLADAS - AU)**

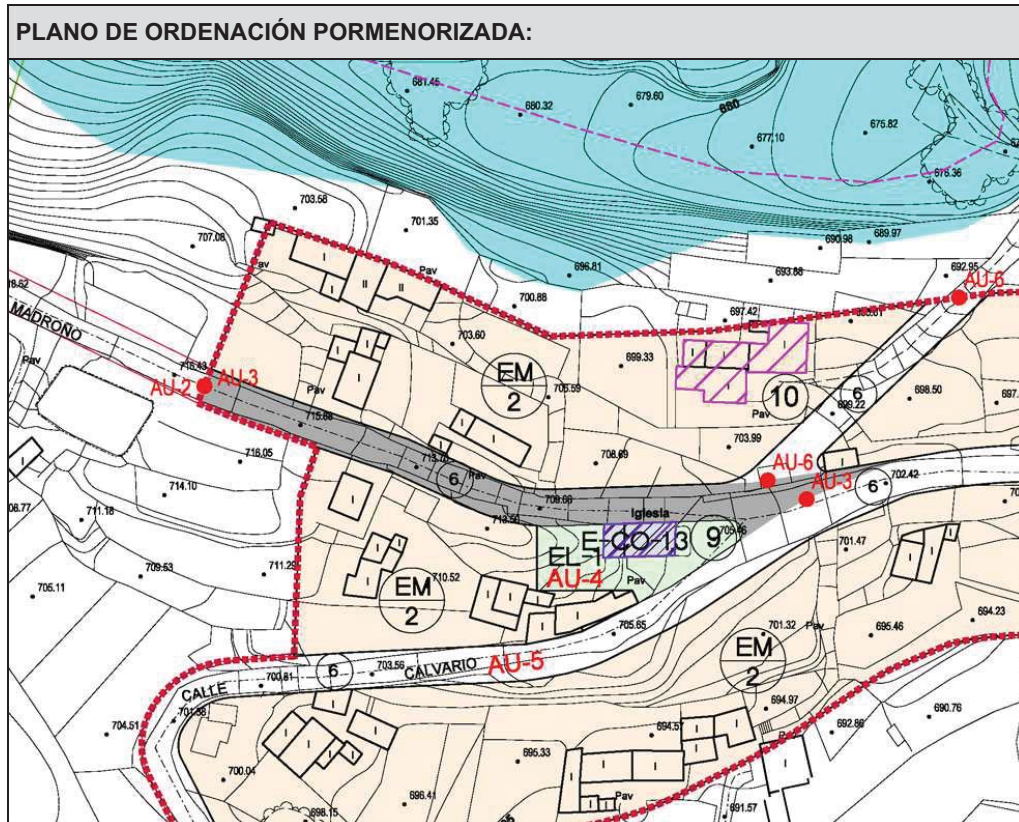


PLAN GENERAL DE ORDENACIÓN DE FASNIA		ACTUACIONES URBANÍSTICAS AISLADAS		PLANO DE ORDENACIÓN PORMENORIZADA:		AU-1		HOJA 1	
EMPLAZAMIENTO Y DIMENSIÓN		DATOS ECONÓMICOS Y FINANCIEROS		GESTIÓN (art. 187-195 RGU- D.183/2004)		CARACTERÍSTICAS DE LA ACTUACIÓN			
CATEGORIZACIÓN DEL SUELO: Suelo Rústico de Asentamiento Rural (SRAR-1)/ Suelo Urbano Consolidado para la Urbanización (SUCU).		PROGRAMACIÓN: 2013-2016.	COSTE ESTIMADO: 212.832 €	EJECUCIÓN: Obras Públicas Ordinarias		Completar Urbanización.			
LOCALIZACIÓN: c/ La Corujera	Vía 6 m.	FUENTE FINANCIACIÓN:		OBTENCIÓN DEL SUELO: Convenio Urbanístico, expropiación, u ocupación directa (art. 113 al 120; 150 y 151 del RGU).		Mejora de Pavimentación y completar la totalidad de las instalaciones.			
LONGITUD: 435,78 m	ANCHOVÍA: 435,78 m			Ayto. Fasnia					



EMPLAZAMIENTO Y DIMENSIÓN		DATOS ECONÓMICOS Y FINANCIEROS		GESTIÓN (art. 187-195 RGU- D.183/2004)		CARACTERÍSTICAS DE LA ACTUACIÓN	
CATEGORIZACIÓN DEL SUELO: Suelo Rústico de Asentamiento Rural (SRAR-2) / Suelo Rústico de Protección Agraria (SRPAG).	LOCALIZACIÓN: c/ Madroño	PROGRAMACIÓN: 2013-2016.	COSTE ESTIMADO: 288.499€	EJECUCIÓN: Obras Públicas Ordinarias	Completar Urbanización.		
LONGITUD: 460,80 m	ANCHOVÍA: Vía 6 m.	FUENTE FINANCIACIÓN:	Ayto. Fasnia	OBTENCIÓN DEL SUELO: Convenio Urbanístico, expropiación, adjudicación directa (art. 113 al 120; 150 y 151 del RGU).		Mejora de Pavimentación y completar la totalidad de las instalaciones.	

PLAN GENERAL DE ORDENACIÓN DE FASNIA	ACTUACIONES URBANÍSTICAS AISLADAS	AU-3	Hoja 3
---	--	-------------	---------------



DATOS			
CATEGORIZACIÓN DEL SUELO:		Suelo Urbano Consolidado por la Urbanización (SUCU).	
SITUACIÓN:	La Zarza	LOCALIZACIÓN:	c/ El Madroño
LONGITUD:	102,13 m	ANCHO VÍA:	Vía 6 m.
PROGRAMACIÓN:	2010-2012.	COSTE ESTIMADO:	99.806 €.
ORG. FINANCIADOR:		FUENTE FINANCIACIÓN:	Ayto. Fasnía

GESTIÓN ACTUACIONES URBANÍSTICAS AISLADAS (art. 187 al 195 RGU-D.183/2004).	
- EJECUCIÓN:	Obras Públicas Ordinarias.
- OBTENCIÓN DEL SUELO:	Convenio Urbanístico, expropiación u ocupación directa (art. 113 al 120; 150 y 151 del RGU).

CARACTERÍSTICAS DE LA ACTUACIÓN
- Mejora de pavimentación y completar la totalidad de las Instalaciones.

PLAN GENERAL DE ORDENACIÓN DE FASNIA	ACTUACIONES URBANÍSTICAS AISLADAS	PLANO DE ORDENACIÓN PORMENORIZADA:	AU-5	HOJA 4	
EMPLAZAMIENTO Y DIMENSION CATEGORIZACIÓN DEL SUELO: Suelo Urbano Consolidado por la Urbanización (SUCU) / Suelo rústico de Protección Agraria (SRPAG) / Suelo Rústico de Protección Hidrológica (SRPH) LONGITUD: 682,92 m		DATOS ECONÓMICOS Y FINANCIEROS PROGRAMACIÓN: 2010-2016. FUENTE FINANCIACIÓN: Ayto. Fasnia COSTE ESTIMADO: 540.556 €		GESTIÓN (art. 187-195 RGU-D.183/2004) EJECUCIÓN: Obras Públicas Ordinarias OBTENCIÓN DEL SUELO: Convenio Urbanístico, expropiación u ocupación directa (art. 113 al 120; 150 y 151 del RGU).	CARACTERÍSTICAS DE LA ACTUACIÓN Completar Urbanización. Mejora de Pavimentación y completar la totalidad de las instalaciones.