

**DILIGENCIA.** Para hacer constar que el presente documento fue formado en conocimiento por el Pleno de la Corporación, en sesión ordinaria celebrada el día 11 de marzo de 2011.



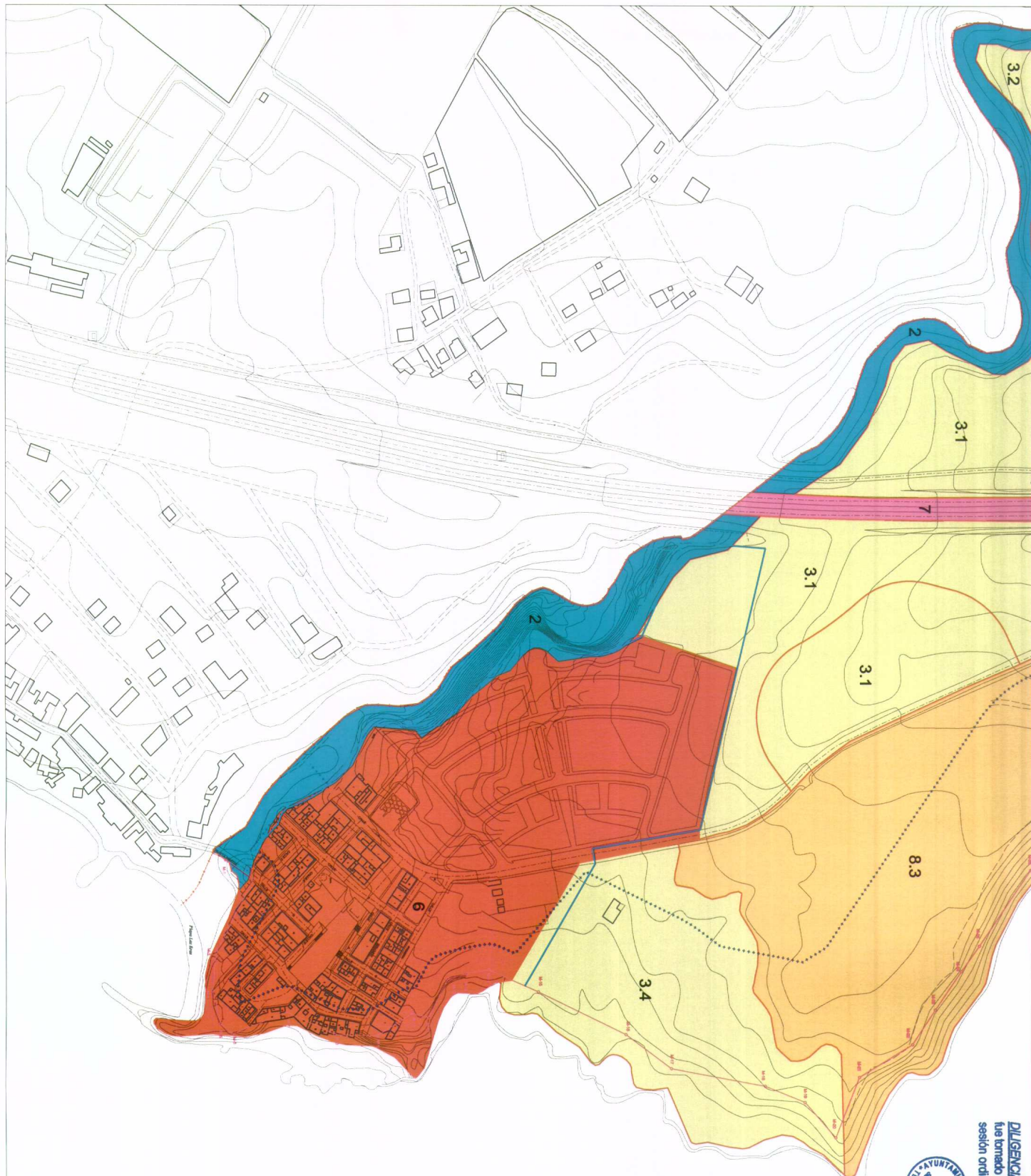
En Fasnia, a 14 de marzo de 2011  
 El Secretario - Intendente,

*[Handwritten signature]*



PLAN GENERAL DE ORDENACIÓN DEL MUNICIPIO DE FASNIA  
 ADAPTACIÓN PLENA AL D.L. 1/2000 TEXTO REFUNDIDO DE LA APROBACIÓN INICIAL  
 INFORMACIÓN: EVOLUCIÓN EDIFICATORIA Y VIARIA 2002  
 LAS ERAS

- LÍMITE DE TÉRMINO MUNICIPAL
- VIAJO EXISTENTE
- EDIFICACIÓN EXISTENTE
- DOMINIO PÚBLICO
- MARITIMO TERRESTRE
- RIBERA DEL MAR
- ..... SERVIDUMBRE DE PROTECCIÓN DE COSTAS



-----	1 - CONOS	4 - SUELOS ABANDONADOS PARA EL CULTIVO	6 - NUCLEOS URBANOS
-----	2 - BARRANCOS	4.1- Terrenos con cultivos	7.- CONSTRUCCIONES / INSTALACIONES AISLADAS
-----	3 - SUELOS CON VEGETACION NATURAL DOMINANTE	4.2- Terrenos de cultivos abandonados	8.- ESPACIOS NATURALES PROTEGIDOS
-----	5 - ASENTAMIENTOS RESIDENCIALES LIGADOS A AREAS DE CULTIVO	4.3- Terrenos de cultivos con fuerte presión urbana.	8.1- Resque natural de la Corona Forestal
-----	6 - NUCLEOS URBANOS	5 - ASENTAMIENTOS RESIDENCIALES LIGADOS A AREAS DE CULTIVO	8.2- Monumento Natural de Barranco de Faano y Güimor
-----	7.- CONSTRUCCIONES / INSTALACIONES AISLADAS	6 - NUCLEOS URBANOS	8.3- Sitio de Interés Científico del Acantilado de la Hondera.
-----	8.- ESPACIOS NATURALES PROTEGIDOS	7.- CONSTRUCCIONES / INSTALACIONES AISLADAS	
-----	8.1- Resque natural de la Corona Forestal	8.- ESPACIOS NATURALES PROTEGIDOS	
-----	8.2- Monumento Natural de Barranco de Faano y Güimor	8.2- Monumento Natural de Barranco de Faano y Güimor	
-----	8.3- Sitio de Interés Científico del Acantilado de la Hondera.	8.3- Sitio de Interés Científico del Acantilado de la Hondera.	

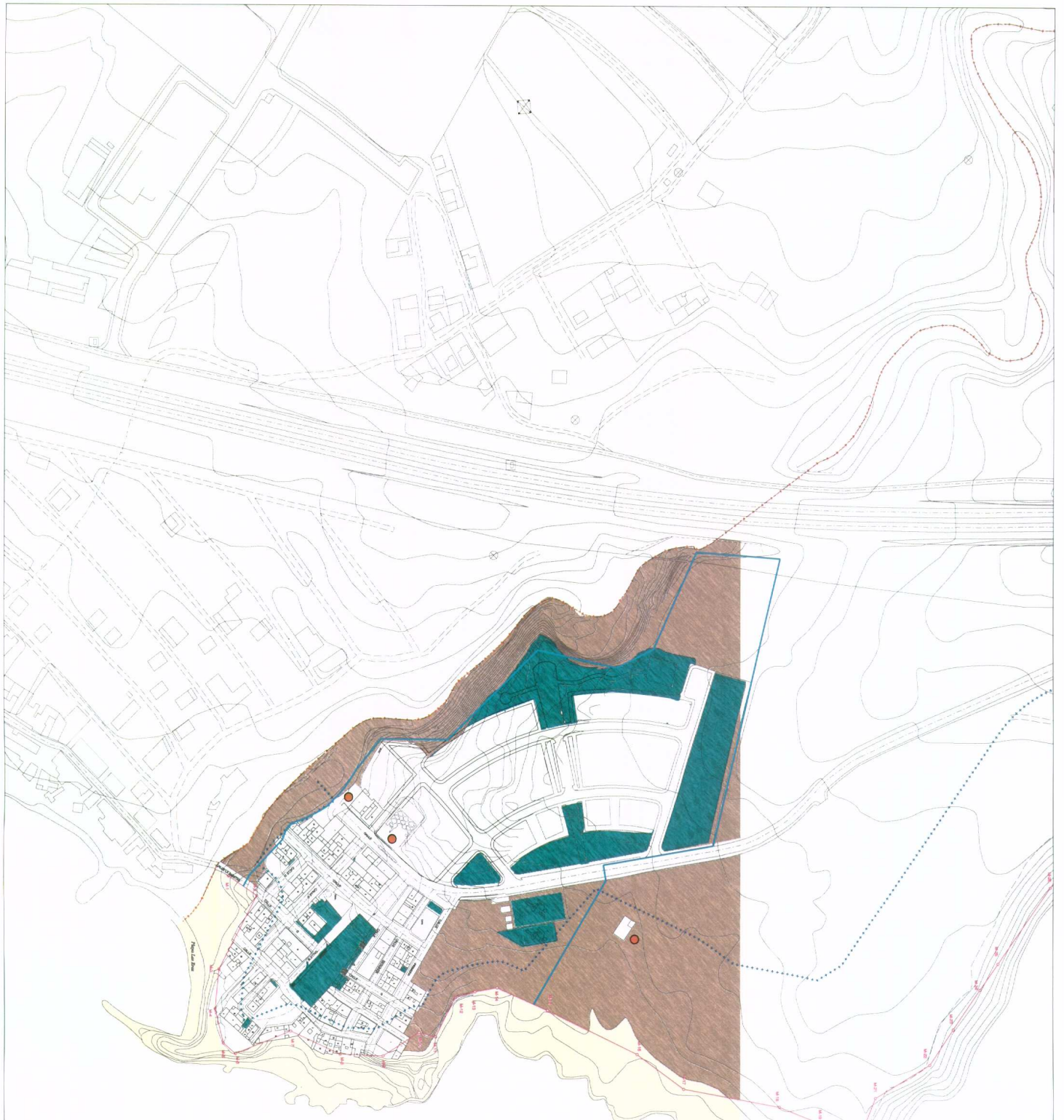


**DILIGENCIA.** Para hacer constar que el presente documento fue tomado en conocimiento por el Pleno de la Corporación, en sesión ordinaria celebrada el día 11 de marzo de 2011.

En Fasná, a 14 de marzo de 2011  
El Secretario - Interventor,

**PLAN GENERAL DE ORDENACIÓN DEL MUNICIPIO DE FASNÁ**  
ADAPTACIÓN PLENA AL D.L. 1/2006 TEXTO REFUNDIDO DE LA APROBACIÓN INICIAL

**INFORMACIÓN: UNIDADES TERRITORIALES**  
**LAS ERAS**



- LIMITE DE TÉRMINO MUNICIPAL
- DELIMITACIÓN DE SUELO URBANO PROPUESTA
- DOMINIO PÚBLICO MARITIMO TERRESTRE
- RIBERA DEL MAR
- SERVIDUMBRE DE PROTECCIÓN DE COSTAS
- MONTE BAJO
- LABOREO
- ERIAL
- AREAS PAVIMENTADAS Y AJARDINADAS
- FRUTALES Y ARBOLEDAS
- AREA COSTERA
- DEPOSITOS DE AGUA
- INVERNADEROS
- EDIFICACION EXISTENTE POSTERIOR A CARTOGRAFIA
- EDIFICACIONES EXISTENTES POSTERIORES A CARTOGRAFIA
- VA EXISTENTE POSTERIOR A CARTOGRAFIA



**DILIGENCIA:** Para hacer constar que el presente documento fue tomado en conocimiento por el Pleno de la Corporación, en sesión ordinaria celebrada el día 11 de marzo de 2011.

En Fasnia, a 14 de marzo de 2011

El Secretario Intermunicipal,



- LIMITE DE TERMINO MUNICIPAL
- DELIMITACION DE SUELO URBANO PROPUESTA
- LINEAS DE PARCELA
- DOMINIO PÚBLICO MARÍTIMO TERRESTRE
- RIBERA DEL MAR
- SERVIDUMBRE DE PROTECCIÓN DE COSTAS



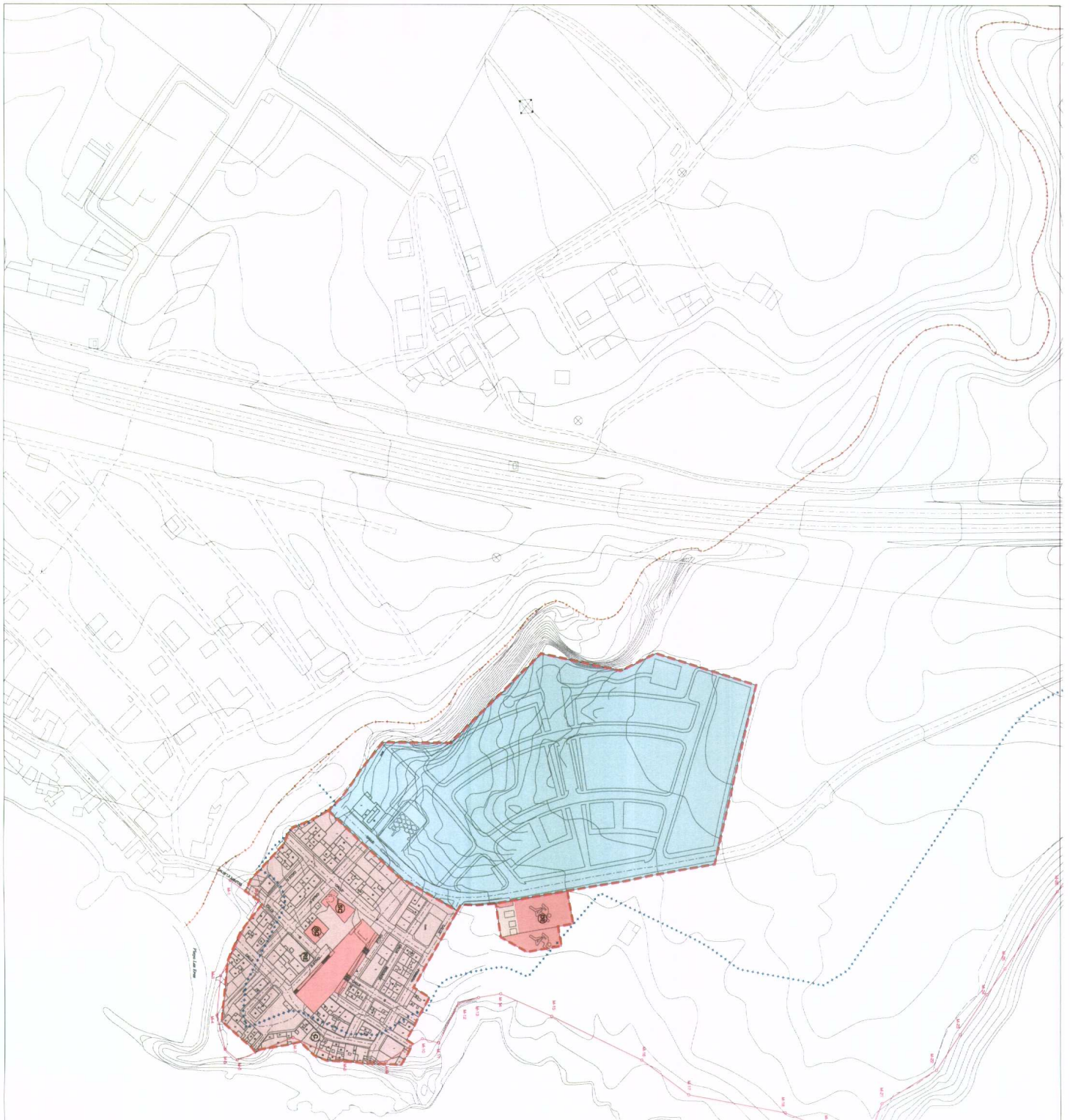
En Fasnia, a 14 de marzo de 2011  
 El Secretario - Interventor,

*[Handwritten signature]*



PLAN GENERAL DE ORDENACIÓN DEL MUNICIPIO DE FASNIA  
 ADAPTACIÓN PLENA AL D.L. 1/2000 TEXTO REFUNDIDO DE LA APROBACIÓN INICIAL  
 INFORMACIÓN: ESTRUCTURA PARCELARIA  
 LAS ERAS

**DILIGENCIA:** Para hacer constar que el presente documento fue tomado en conocimiento por el Pleno de la Corporación, en sesión ordinaria celebrada el día 11 de marzo de 2011.



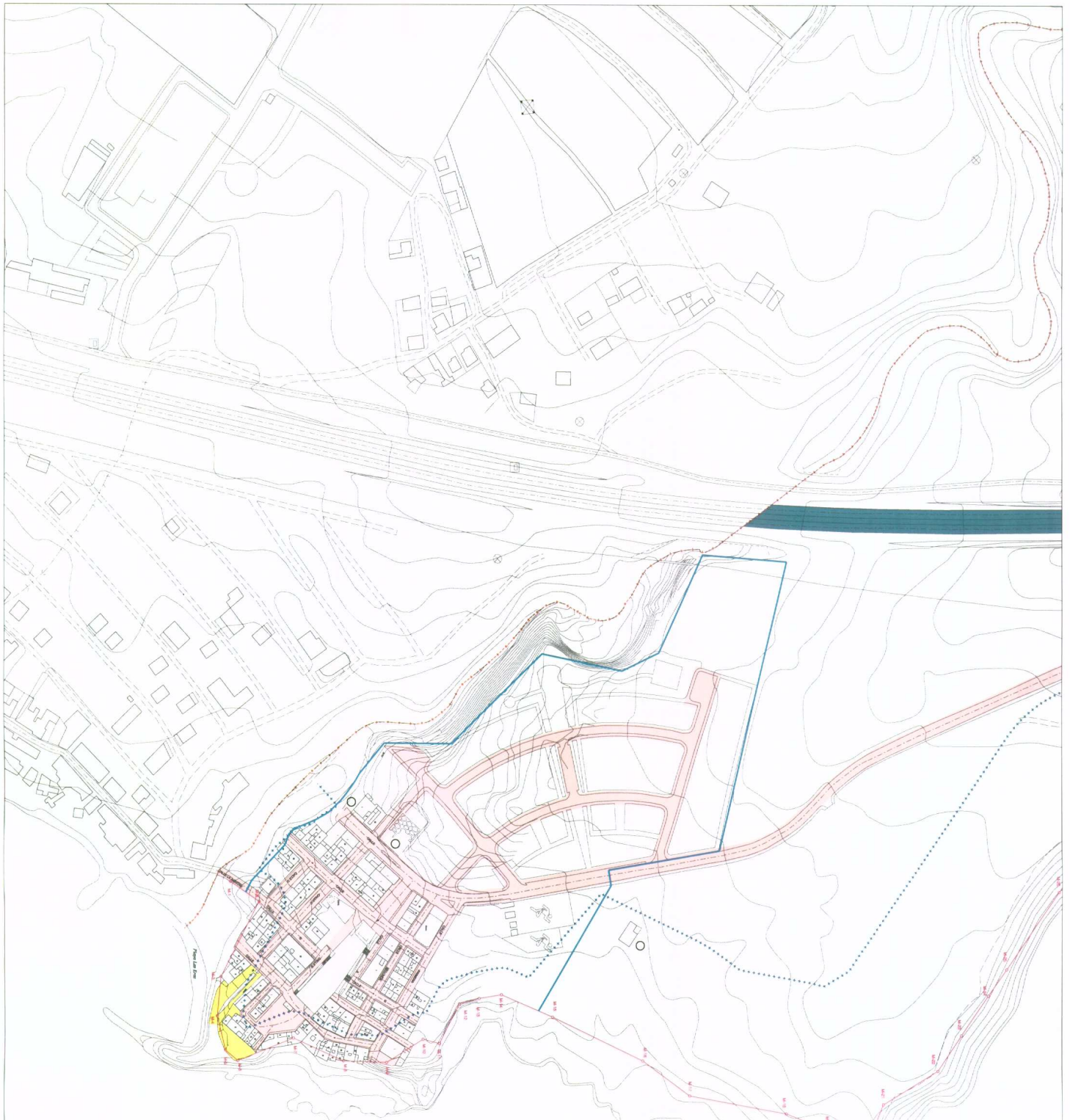
**DILIGENCIA.** Para hacer constar que el presente documento fue tomado en conocimiento por el Pleno de la Corporación, en sesión ordinaria celebrada el día 11 de marzo de 2011.

En Fasnía, a 14 de marzo de 2011

El Secretario, *[Firma]* Inés Amor, *[Firma]*



- LIMITE DE TÉRMINO MUNICIPAL
- - - - - DELIMITACIÓN DE ÁREAS DIFERENCIADAS
- DOMINIO PÚBLICO MARÍTIMO TERRESTRE
- RIBERA DEL MAR
- SERVICIO DE PROTECCIÓN DE COSTAS
- AREA CENTRAL (NÚCLEO ORIGINARIO)
- AREA DE EXPANSIÓN CONSOLIDADA
- AREA DOTACIONAL ASILADA
- DOTACIONES, EQUIPAMIENTOS Y ESPACIOS LIBRES



- LIMITE DE TERMINO MUNICIPAL
- DELIMITACION DE SUELO URBANO PROPUESTA
- DOMINIO PUBLICO QUARTO TERRESTRE
- RIBERA DEL MAR
- SERVIDUMBRE DE PROTECCION DE COSTAS

**SISTEMA GENERAL VIARIO**

- AUTOPISTA TF-1
- CARRETERA GENERAL DEL SUR TF-28
- CARRETERA TF-532 Y CARRETERA LOS ROQUES-FASNIA TF-620

**SISTEMA LOCAL VIARIO**

- CALLES Y PISTAS ESTRUCTURANTES
- CAMINOS Y ACCESOS A LA EDIFICACION

- EDIFICACION EXISTENTE POSTERIOR A CARTOGRAFIA
- EDIFICACIONES EXISTENTES POSTERIORES A CARTOGRAFIA
- VIA EXISTENTE POSTERIOR A CARTOGRAFIA



En Fasnía a 14 de marzo de 2011  
 El Secretario - Intendente,

*[Handwritten signature]*

**DILIGENCIA:** Para hacer constar que el presente documento fue tomado en conocimiento por el Pleno de la Corporación, en sesión ordinaria celebrada el día 11 de marzo de 2011.

**PLAN GENERAL DE ORDENACIÓN DEL MUNICIPIO DE FASNIA**  
 ADAPTACIÓN PLENA AL D.L. 1/2000 TEXTO REFUNDIDO DE LA APROBACIÓN INICIAL  
**INFORMACIÓN : SISTEMA RED VIARIA**  
**LAS ERAS**

MARZO 2006

E/1/3000

Nº 1.3.6.1



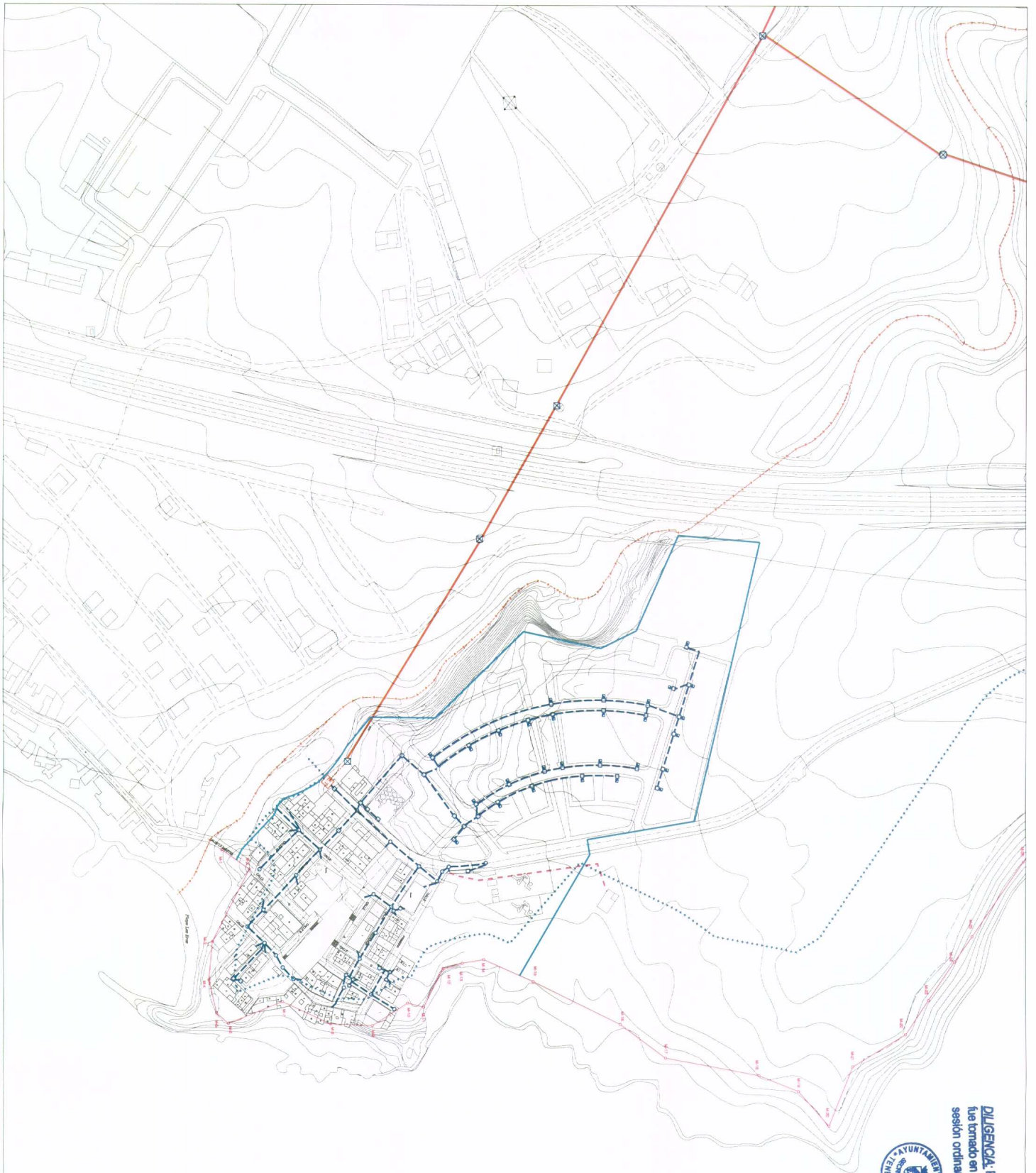
**DILIGENCIA:** Para hacer constar que el presente documento fue tomado en conocimiento por el Pleno de la Corporación, en sesión ordinaria celebrada el día 11 de marzo de 2011.

En Fasnía, a 14 de marzo de 2011  
 El Secretario - Ibañetañor,



- LIMITE DE TERMINO MUNICIPAL
- DE LIMITACION DE SUELO URBANO PROPUESTA
- DOMINIO PÚBLICO MARITIMO TERRESTRE
- RIBERA DEL MAR
- SERVIDUMBRE DE PROTECCION DE COSTAS
- CALZADA ASFALTADA Y ACERAS
- CALZADA SOLO ASFALTADA
- CALZADA CON OTROS MATERIALES
- CALZADA SIN TRATAMIENTO
- EDIFICACION EXISTENTE POSTERIOR A CARTOGRAFIA
- EDIFICACIONES EXISTENTES POSTERIORES A CARTOGRAFIA
- VIA EXISTENTE POSTERIOR A CARTOGRAFIA

**PLAN GENERAL DE ORDENACIÓN DEL MUNICIPIO DE FASNIA**  
 ADAPTACIÓN PLENA AL D.L. 1/2000 TEXTO REFUNDIDO DE LA APROBACIÓN INICIAL  
**INFORMACIÓN : ESTADO DE LA RED VIARIA**  
**LAS ERAS**



**DILIGENCIA.** Para hacer constar que el presente documento fue tomado en conocimiento por el Pleno de la Corporación, en sesión ordinaria celebrada el día 11 de marzo de 2011.

En Fasnía a 14 de marzo de 2011  
 El Secretario - *Maiprentor*,



-----	RED DE BAJA TENSION AEREA	ET	ESTACION TRANSFORMADORA	-----	RED DE MEDIA TENSION CANALIZADA (20 KV)
-----	RED DE BAJA TENSION CANALIZADA	POZZO	POZZO DE MEDIA TENSION	-----	LINIA DE MEDIA TENSION INFERIATIVA (20 KV)
-----	ARMARIO DE REGISTRO DE BAJA TENSION	TORRETA	TORRETA ELECTRICA	-----	RED DE ALTA TENSION AEREA
-----	ARMARIO DE BAJA TENSION	-----	RED DE MEDIA TENSION AEREA (20 KV)		

**PLAN GENERAL DE ORDENACIÓN DEL MUNICIPIO DE FASNIA**  
 ADAPTACIÓN PLENA AL D.L. 1/2000 TEXTO REFUNDIDO DE LA APROBACIÓN INICIAL  
**INFORMACIÓN REDES DE ELECTRICIDAD (ALTA, MEDIA Y BAJA TENSION)**  
**LAS ERAS**

MARZO 2006 E:1/3000 Nº 1.3.7.1





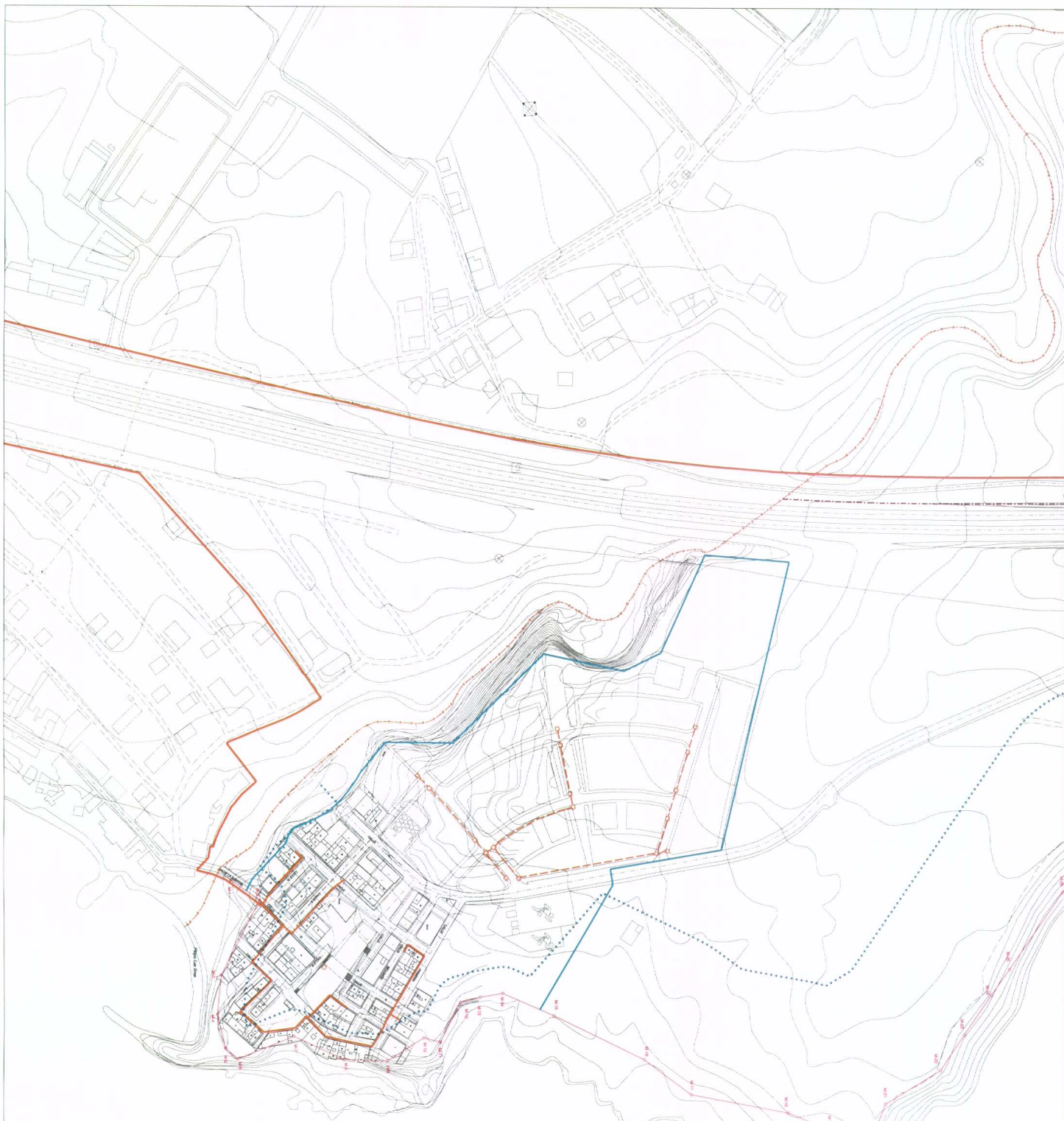
En Fasná, a 14 de marzo de 2011  
 El Secretario - Interventor,

*[Handwritten signature]*



**DILIGENCIA:** Para hacer constar que el presente documento fue tomado en conocimiento por el Pleno de la Corporación en sesión ordinaria celebrada el día 11 de marzo de 2011.

- LIMITE DE TERMINO MUNICIPAL
- DELIMITACIÓN DE SUELO URBANO PROPLESTA
- DOMINIO PÚBLICO MARITIMO TERRESTRE
- RIBERA DEL MAR
- SERVIDUMBRE DE PROTECCIÓN DE COSTAS
- RED DE ALUMBRADO PUBLICO AEREO
- RED DE ALUMBRADO PUBLICO CANALIZADO
- PUNTO DE LUZ ALUMBRADO PUBLICO
- CUADRO DE ALUMBRADO PUBLICO
- ARQUETA DE REGISTRO DE ALUMBRADO PUBLICO



**DILIGENCIA:** Para hacer constar que el presente documento fue tomado en conocimiento por el Pleno de la Corporación, en sesión ordinaria celebrada el día 11 de marzo de 2011.



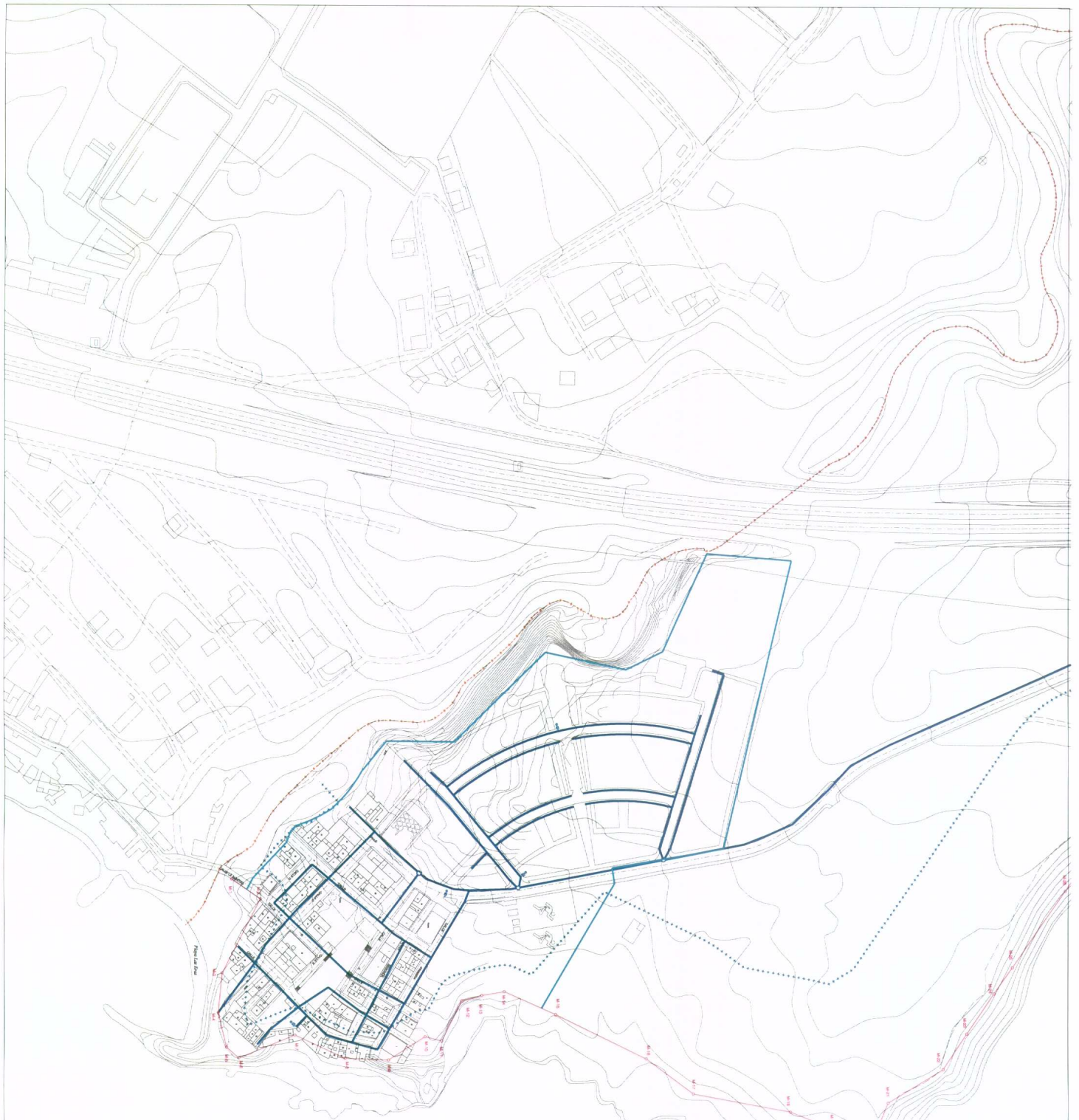
En Fasná, a 14 de marzo de 2011  
El Secretario - Interino,

*[Handwritten signature]*



- |   |   |   |
|---|---|---|
| <ul style="list-style-type: none"> <li>--- LIMITE DE TERMINO MUNICIPAL</li> <li>--- DELIMITACION DE SUELO URBANO PROPUESTA</li> <li>--- DOMINIO PUBLICO MARITIMO TERRESTRE</li> <li>--- RIBERA DEL MAR</li> <li>--- SERVICIUMBRE DE PROTECCION DE COSTAS</li> </ul> | <ul style="list-style-type: none"> <li>--- RED DE TELEFONIA AEREA</li> <li>--- RED DE TELEFONIA CANALIZADA</li> <li>□ ARQUETA DE REGISTRO DE TELEFONIA</li> <li>○ ARQUETA DE REGISTRO DE TELEFONIA</li> </ul> | <ul style="list-style-type: none"> <li>--- RED CANALIZADA DE CANARIAS TELECOM</li> <li>● CANARIA DE CANARIAS TELECOM</li> </ul> |
|---|---|---|

**PLAN GENERAL DE ORDENACIÓN DEL MUNICIPIO DE FASNÁ**  
ADAPTACIÓN PLENA AL D.L. 1/2000 TEXTO REFUNDIDO DE LA APROBACIÓN INICIAL  
**INFORMACIÓN: RED DE TELECOMUNICACIONES LAS ERAS**



- LIMITE DE TÉRMINO MUNICIPAL
- DELIMITACIÓN DE SUELO URBANO PROPUESTA
- DOMINIO PÚBLICO MARITIMO TERRESTRE
- SERVICIUMBRE DE PROTECCIÓN DE COSTAS
- RED DE AGUA POTABLE
- DEPOSITO DE AGUA POTABLE
- CAPTACION DE AGUA POTABLE (POZOS O GALERIAS)

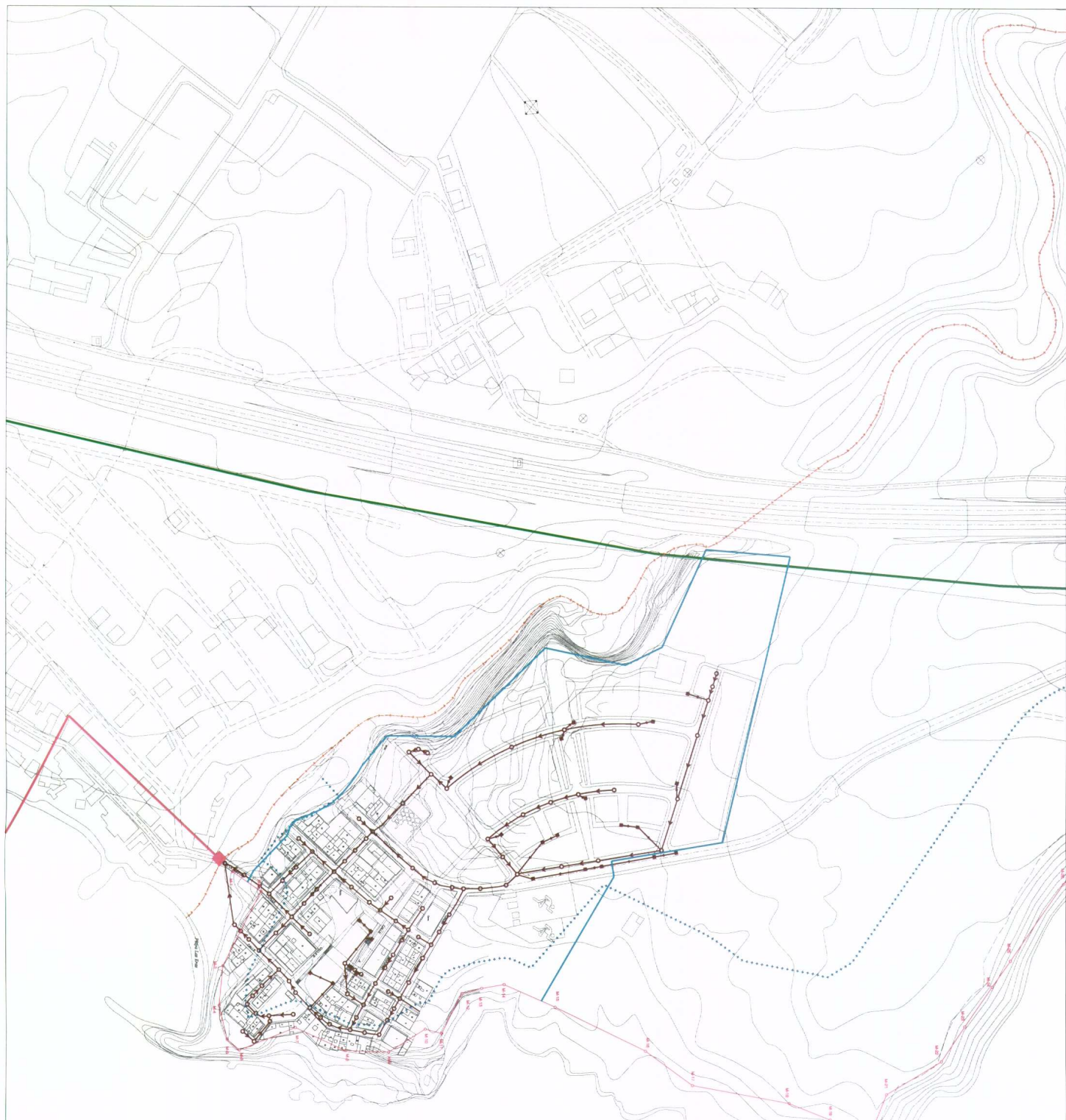


**DILIGENCIA:** Para hacer constar que el presente documento fue tomado en conocimiento por el Pleno de la Corporación, en sesión ordinaria celebrada el día 11 de marzo de 2011.

En Fasnia, a 14 de marzo de 2011.

El Secretario - Interceptor,



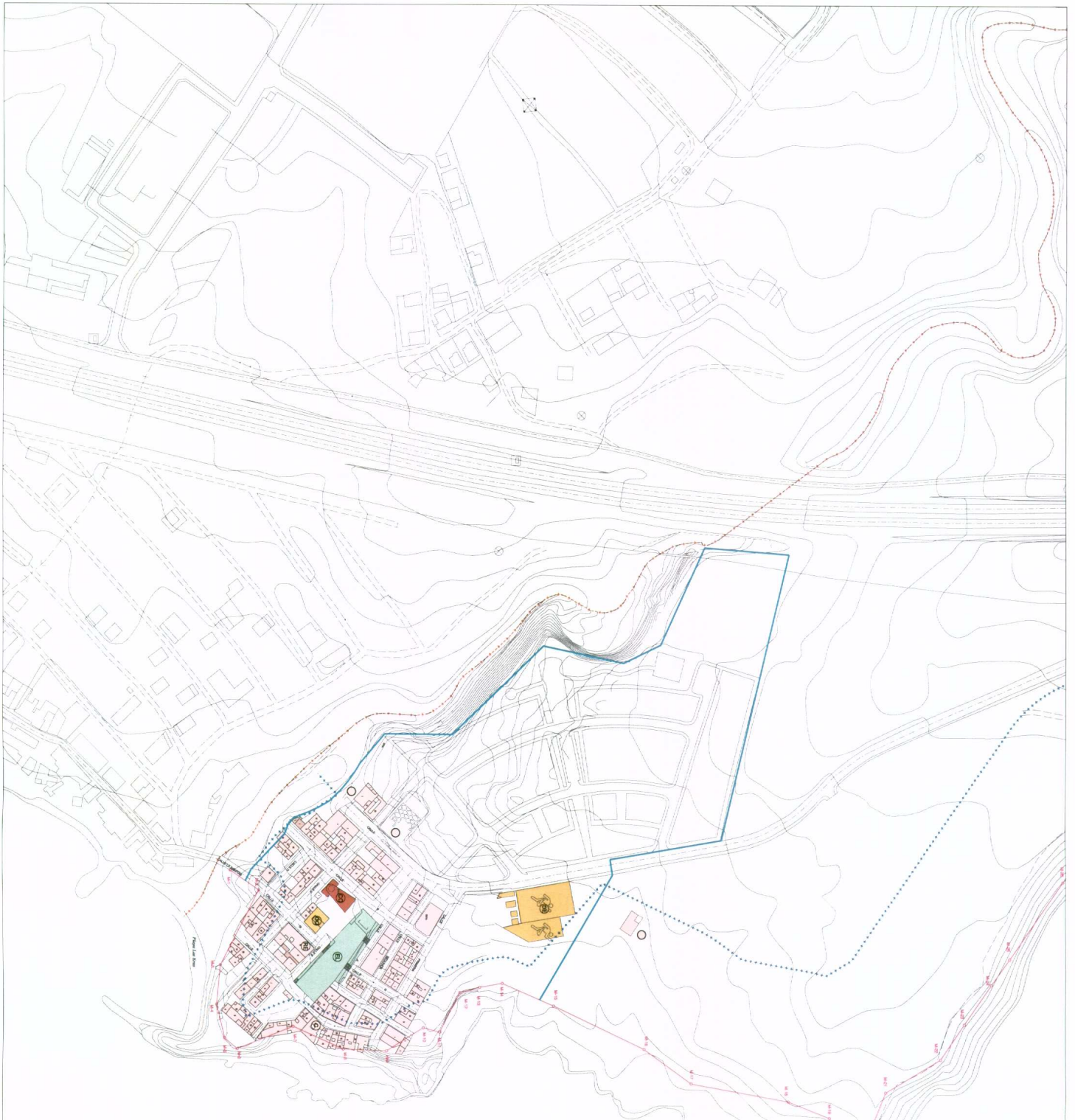


- LIMITE DE TERMINO MUNICIPAL
- DELIMITACION DE SUELO URBANO PROPOSTA
- DOMINIO PUBLICO MARITIMO TERRESTRE
- RIBERA DEL MAR
- SENSIBILIDAD DE PROTECCION DE COSTAS
- RED DE SANEAMIENTO INTERIOR EXISTENTE
- INFRAESTRUCTURA GENERAL DE SANEAMIENTO PREVISTO
- ESTACION DEPURADORA
- POZO DE SANEAMIENTO
- INFRAESTRUCTURA DE TRASVASE DE AGUAS RESIDUALES (SC-SUR)



En Fasnia a 14 de marzo de 2011  
 El Secretario - Interceptor,

DILIGENCIA: Para hacer constar que el presente documento fue tomado en conocimiento por el Pleno de la Corporación, en sesión ordinaria celebrada el día 11 de marzo de 2011.



**DILIGENCIA:** Para hacer constar que el presente documento fue tomado en conocimiento por el Pleno de la Corporación, en sesión ordinaria celebrada el día 11 de marzo de 2011.



En Fajana, a 14 de marzo de 2011.  
El Secretario, *[Firma]*



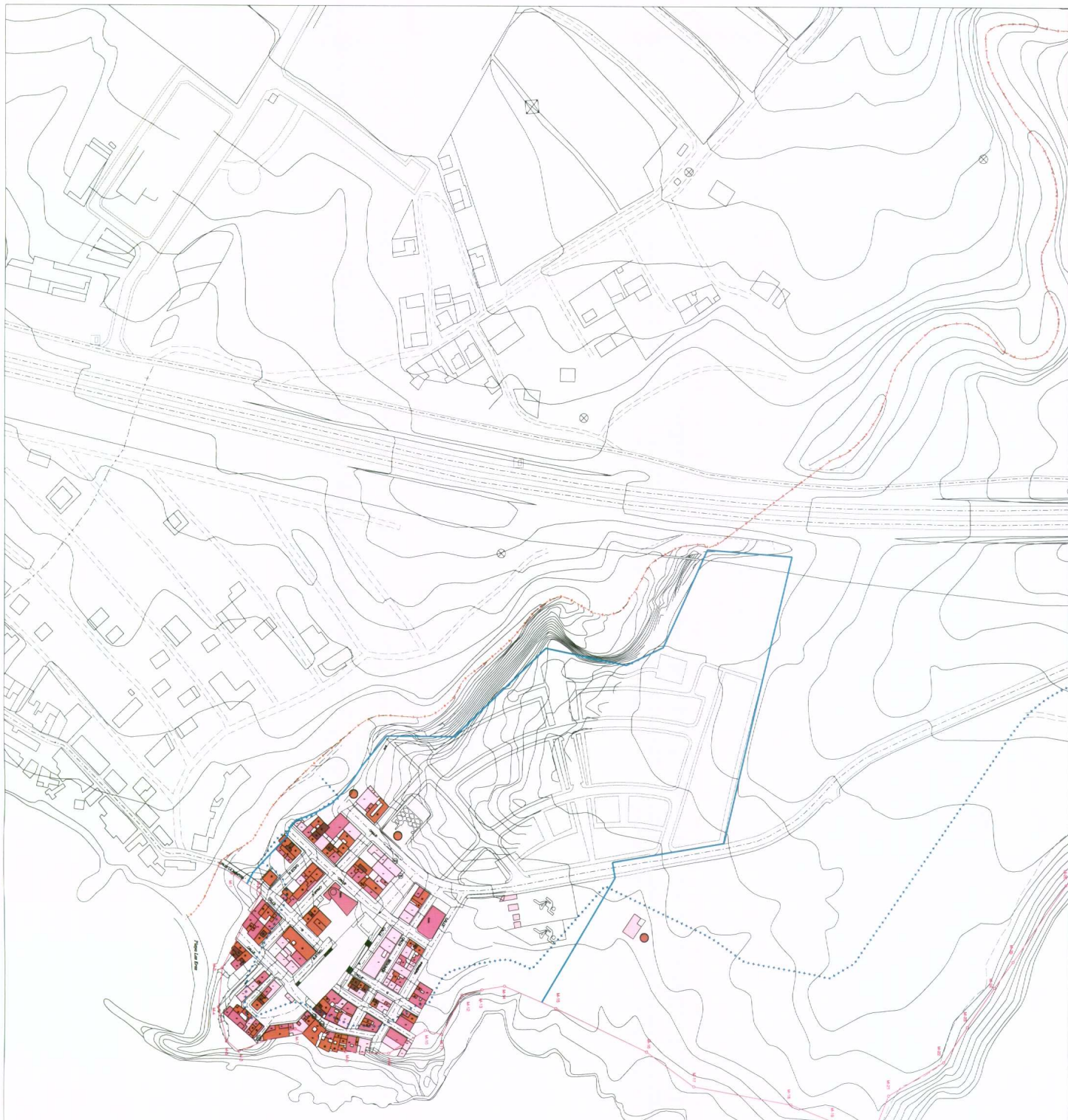
-----	RESIDENCIAL	ESTACIONES DE SERVIDO	COMERCIO	○	EDIFICACION EXISTENTE POSTERIOR A CARTOGRAFIA	USOS EN PLANTA BAJA	EQUIPAMIENTOS COMUNITARIOS
-----	GARAES, COBERTIZOS CUARTOS DE APEROS	EQUIPAMIENTOS	ADMINISTRACION Y SERVICIOS PUBLICOS	○	EDIFICACIONES EXISTENTES POSTERIORES A CARTOGRAFIA	B - BAR	IN - INSTITUCIONAL
-----	NAVES Y ALMACENES	DOTACIONES	DEPOSITOS DE AGUA	-----	VIA EXISTENTE POSTERIOR A CARTOGRAFIA	RE - RESTAURANTE	SA - SANITARIO
-----	ESPACIOS LIBRES DE USO PUBLICO					C - COMERCIO	AS - ASISTENCIAL
						BN - BANCO	ED - EDUCATIVO
						F - FARMACIA	CO - CULTURAL Y DE OCIO
						TA - TALLER	DE - DEPORTIVO
						AP - APARCAMIENTO PRIVADO	SE - SERVICIO FINECERARIO
						EL - ESPACIOS LIBRES	SU - SIN USO DEFINIDO
						IR - INFRAESTRUCTURA HIDRAULICA	

**PLAN GENERAL DE ORDENACION DEL MUNICIPIO DE FAJANA**  
ADAPTACION PLENA AL D.L. 1/2000 TEXTO REFUNDIDO DE LA APROBACION INICIAL  
**INFORMACION : USOS DE LA EDIFICACION**  
**LAS ERAS**


MARZO 2006

E:1/3000

Nº 1.3.8

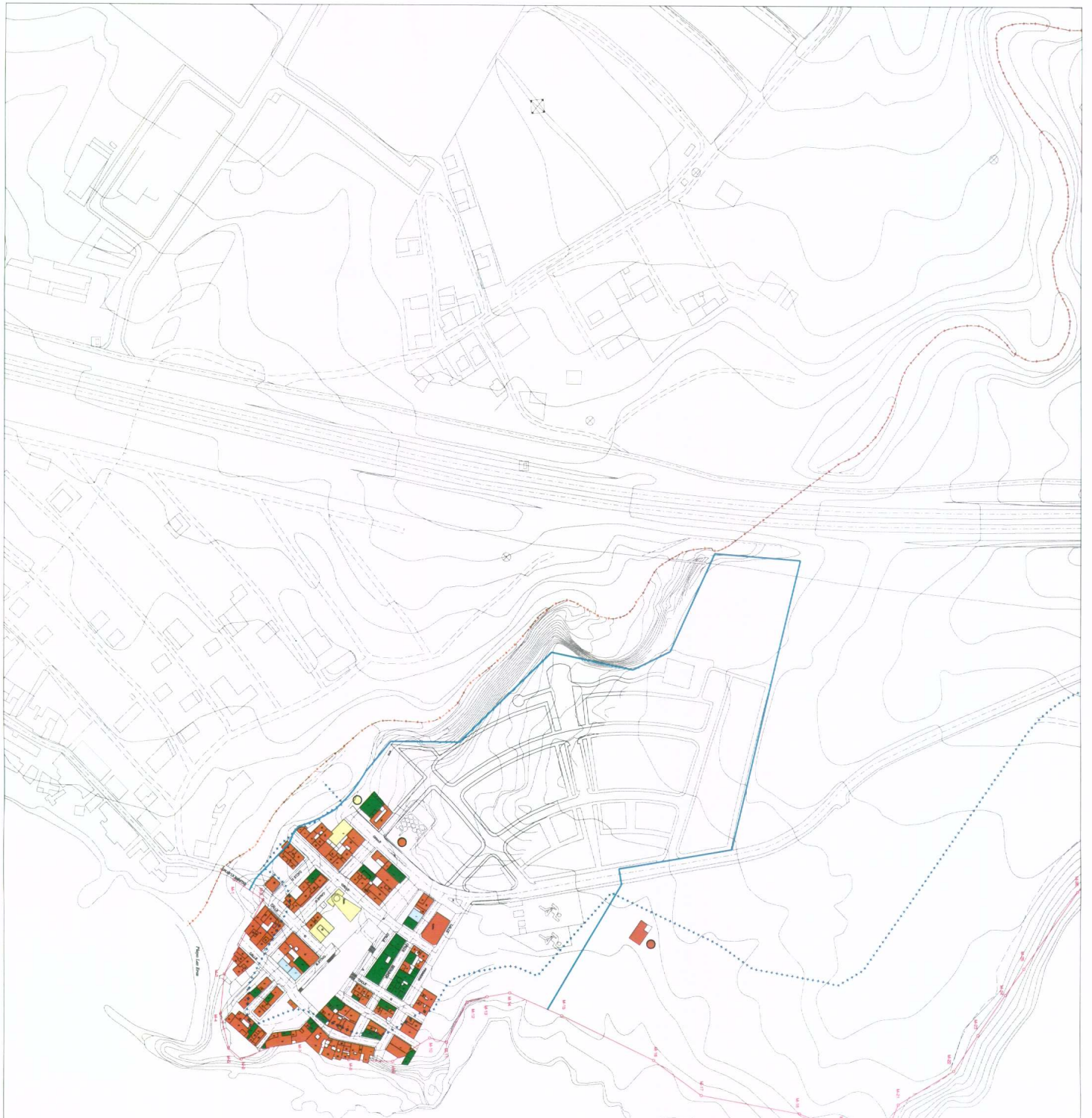


- LIMITE DE TÉRMINO MUNICIPAL.
- DELIMITACIÓN DE SUELO URBANO PROPUESTA
- DOMINIO PÚBLICO MARÍTIMO TERRESTRE
- RIBERA DEL MAR
- SERVICIUMORE DE PROTECCIÓN DE COSTAS
- 1 PLANTA
- 2 PLANTAS
- 3 PLANTAS
- 4 Y 5 PLANTAS
- ① ALTURA SOBRE RASANTE
- ② BAJO RASANTE
- EDIFICACIÓN EXISTENTE POSTERIOR A CARTOGRAFIA
- EDIFICACIONES EXISTENTES POSTERIORES A CARTOGRAFIA
- VIA EXISTENTE POSTERIOR A CARTOGRAFIA



  
 En Fasnía, a 14 de marzo de 2011  
 El Secretario Interventor,

**DILIGENCIA:** Para hacer constar que el presente documento fue tomado en conocimiento por el Pleno de la Corporación, en sesión ordinaria celebrada el día 11 de marzo de 2011.



**DILIGENCIA:** Para hacer constar que el presente documento fue tomado en conocimiento por el Pleno de la Corporación, en sesión ordinaria celebrada el día 11 de marzo de 2011.

En Fasmia, a 14 de marzo de 2011  
 El Secretario - Interventor,



*[Handwritten signature]*

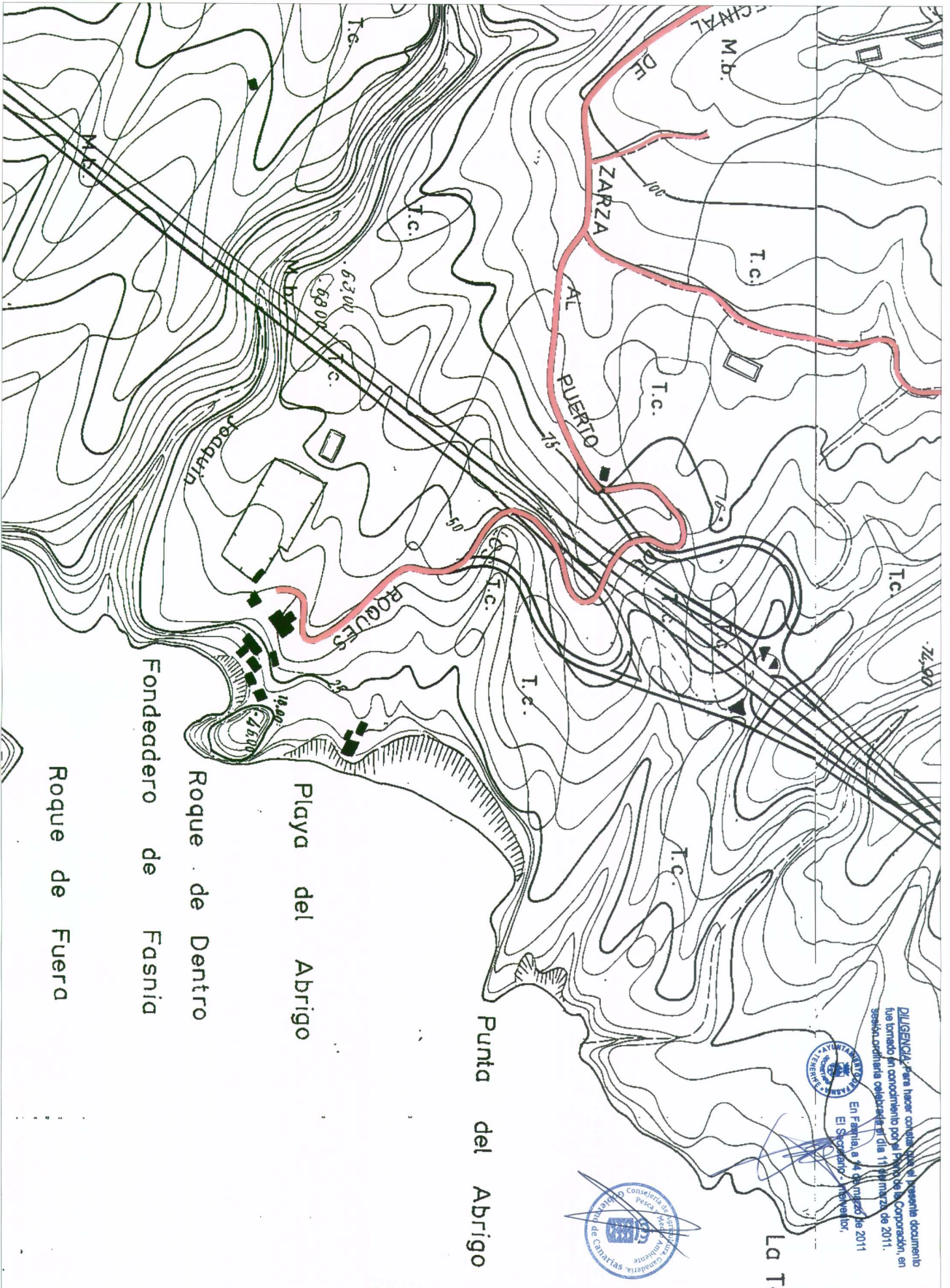


LIMITE DE TERMINO MUNICIPAL	BUENO	EN CONSTRUCCION	EDIFICACION EXISTENTE POSTERIOR A CARTOGRAFIA
DENIMACION DE SUELO URBANO PROPUESTA	MALO	RUINOSO	EDIFICACIONES EXISTENTES POSTERIORES A CARTOGRAFIA
DOMINIO PUBLICO MARITIMO TERRESTRE	REGULAR		VIA EXISTENTE POSTERIOR A CARTOGRAFIA
RIBERA DEL MAR			
SERVIDUMBRE DE PROTECCION DE COSTAS			

**PLAN GENERAL DE ORDENACIÓN DEL MUNICIPIO DE FASMAIA**  
 ADAPTACIÓN PLENA AL D.L. 1/2000 TEXTO REFUNDIDO DE LA APROBACIÓN INICIAL  
**INFORMACIÓN : ESTADO DE LA EDIFICACIÓN**  
**LAS ERAS**

MARZO 2006 E:1/3000

**Nº 1.3.10**



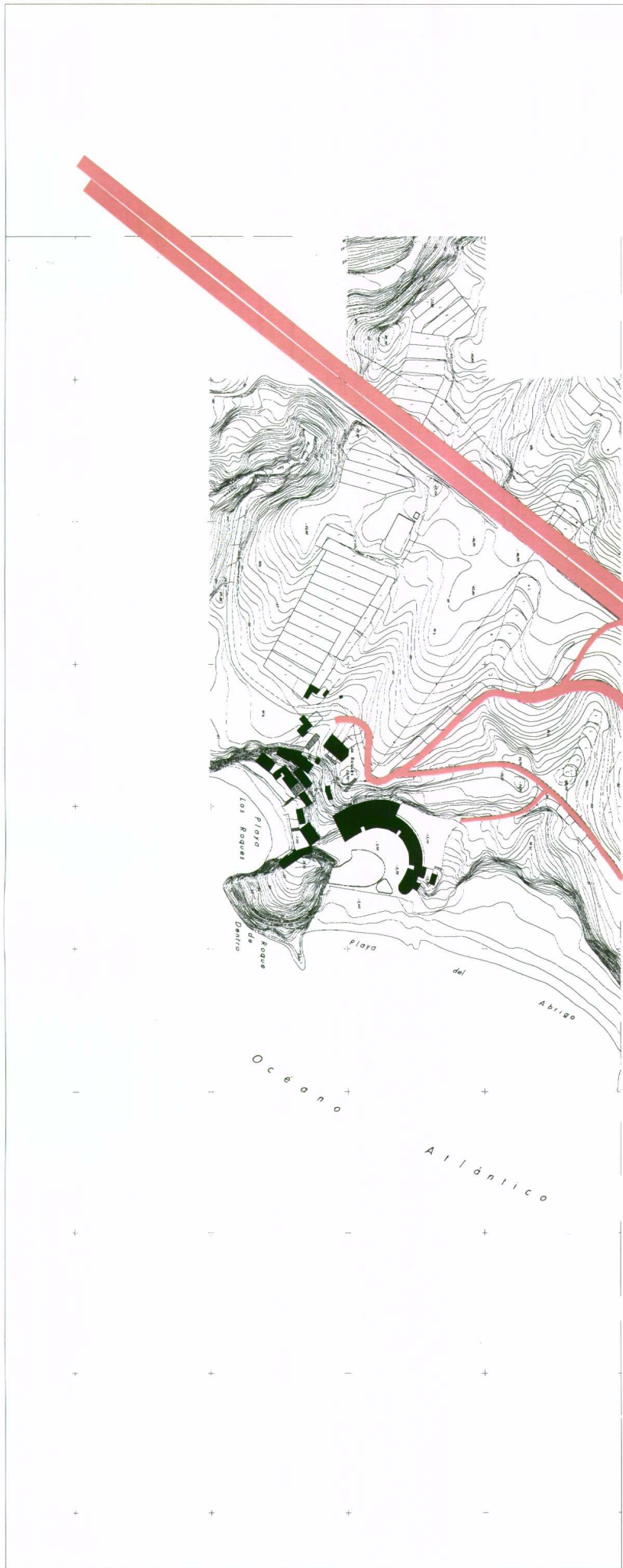
DILIGENCIA: Para hacer constar que el presente documento fue tomado en conocimiento por el Pleno de la Corporación, en sesión ordinaria celebrada el día 11 de marzo de 2011.  
 En Fasnía, a 24 de marzo de 2011  
 El Secretario Municipal



PLAN GENERAL DE ORDENACIÓN DEL MUNICIPIO DE FASNIA  
 ADAPTACIÓN PLENA AL D.L. 1/2000 TEXTO REFUJIDO DE LA APROBACIÓN INICIAL  
 INFORMACIÓN: EVOLUCIÓN EDIFICATORIA Y VIARIA 1964  
 LOS ROQUES DE FASNIA

■ VIAJE EXISTENTE  
 ■ EDIFICACIÓN EXISTENTE





**DILIGENCIA:** Para hacer constar que el presente documento fue tomado en conocimiento por el pleno de la Corporación, en sesión ordinaria celebrada el día 11 de marzo de 2011.

En Fasnía, a 14 de marzo de 2011  
 El Secretario - Interventor,

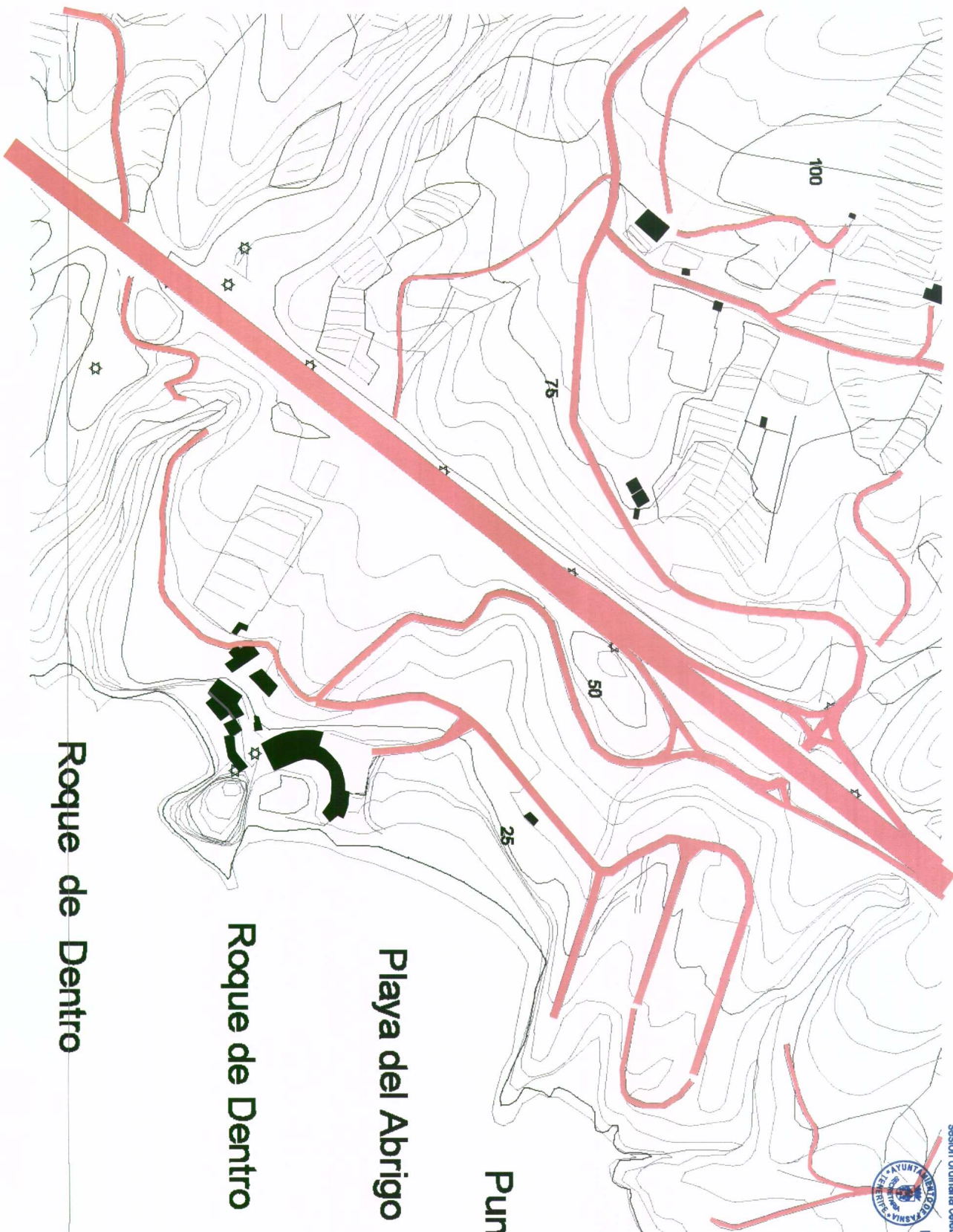


*[Handwritten signature]*



PLAN GENERAL DE ORDENACIÓN DEL MUNICIPIO DE FASNIA  
 ADAPTACIÓN PLENA AL D.L. 1/2000 TEXTO REFUNDIDO DE LA APROBACIÓN INICIAL  
 INFORMACIÓN: EVOLUCIÓN EDIFICATORIA Y VIARIA 1977  
 LOS ROQUES DE FASNIA

■ VÍO EXISTENTE  
 ■ EDIFICACIÓN EXISTENTE



Roque de Dentro

Roque de Dentro

Playa del Abriego

Punta del Abriego

**DILIGENCIA:** Para hacer constar que el presente documento fue tomado en concordancia con el Pleno de la Corporación, en sesión ordinaria celebrada el día 11 de marzo de 2011.

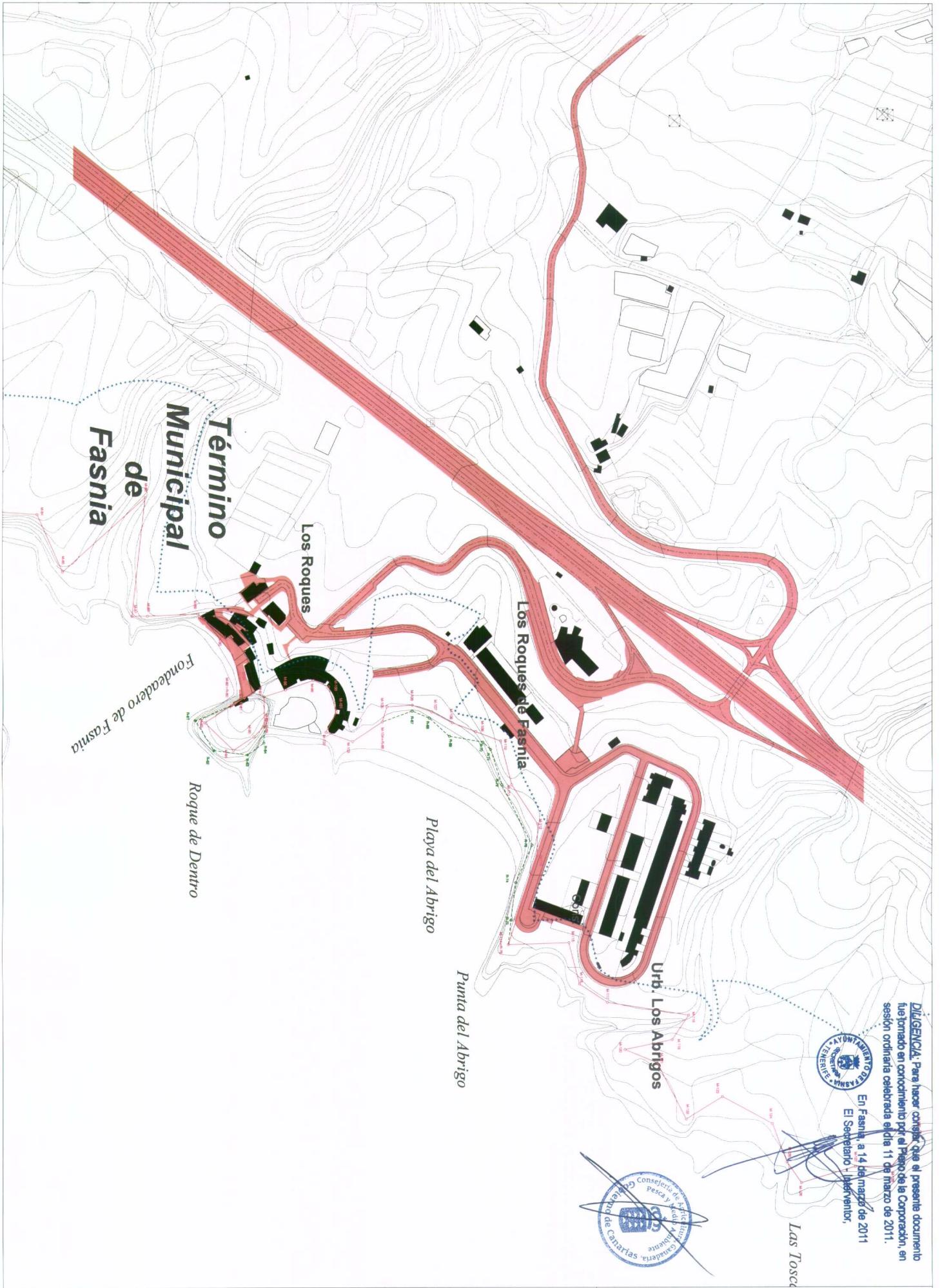
En Fasia, a 14 de marzo de 2011

El Secretario -Intendente-



PLAN GENERAL DE ORDENACIÓN DEL MUNICIPIO DE FASIA  
 ADAPTACIÓN PLENA AL D.L. 1/2000 TEXTO REFUNDIDO DE LA APROBACIÓN INICIAL  
 INFORMACIÓN: EVOLUCIÓN EDIFICATORIA Y VIARIA 1987  
 LOS ROQUES DE FASIA

■ VIARIO EXISTENTE  
 ■ EDIFICACIÓN EXISTENTE



- VIALO EXISTENTE
- EDIFICACIÓN EXISTENTE
- DOMINIO PÚBLICO MARITIMO TERRESTRE
- RESERVA DEL MAR
- SERVICIUM DE PROTECCIÓN DE COSTAS

**DILIGENCIA.** Para hacer constar que el presente documento fue tomado en conocimiento por el Pleno de la Corporación, en sesión ordinaria celebrada el día 11 de marzo de 2011.

En Fasnia, a 14 de marzo de 2011  
 El Secretario, *Liberto Vitor,*

*Las Tosca*

