

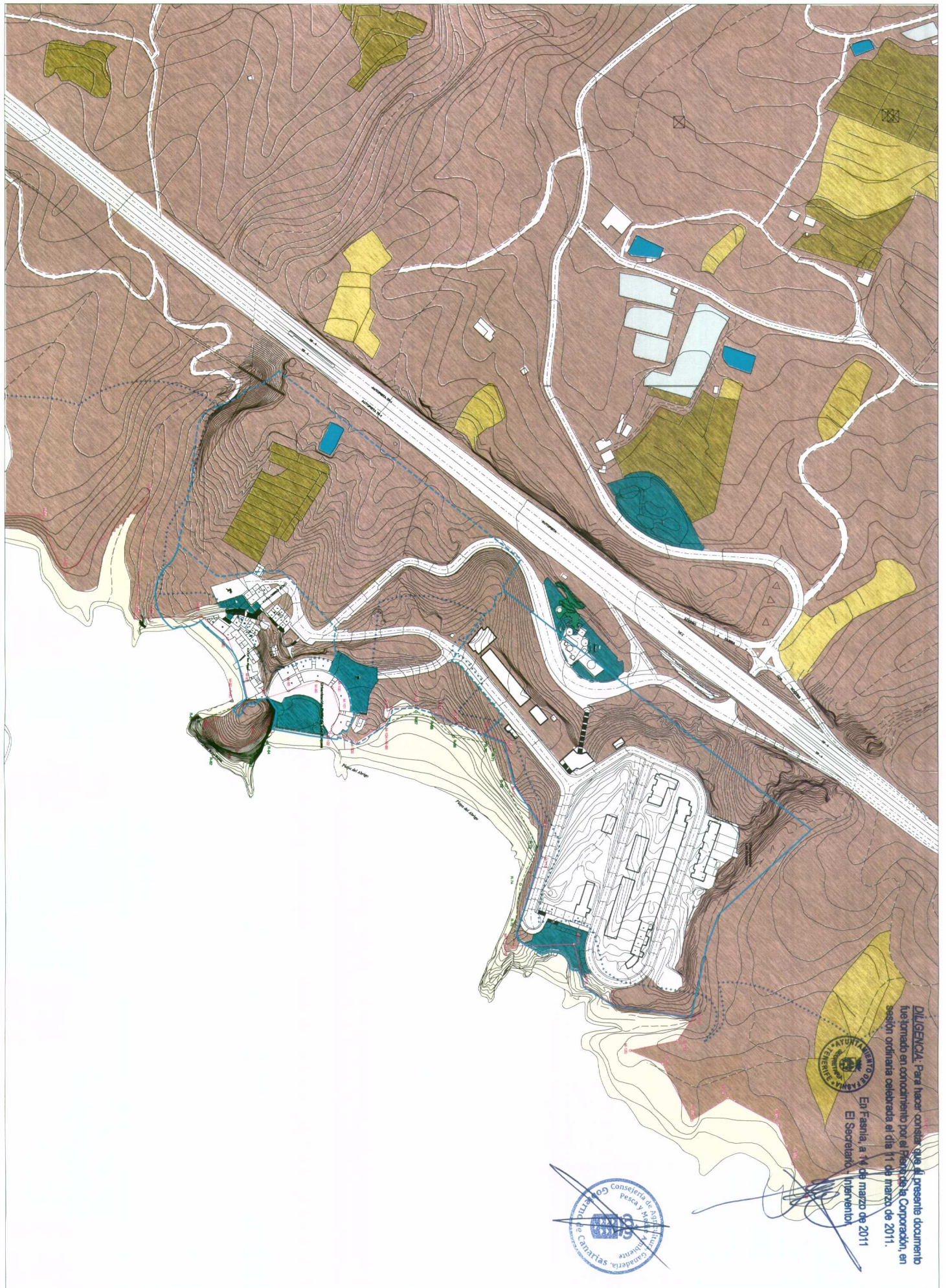
DILIGENCIA: Para hacer constar que el presente documento fue tomado en conocimiento por el Pleno de la Corporación, en sesión ordinaria celebrada el día 11 de marzo de 2011.

En Fasia, a 14 de marzo de 2011

El Secretario - Intendente



- | | | | |
|--|--|--|--|
| DELIMITACIÓN UNIDADES TERRITORIALES | 1.- CONOS | 4.- SUELOS ABANDONADOS PARA EL CULTIVO | 6.- NUCLEOS URBANOS |
| DELIMITACIÓN DE SUELO URBANO PROPIEDAD | 2.- BARRANCOS | 4.1.- Terrenos con cultivos | 7.- CONSTRUCCIONES / INSTALACIONES AISLADAS |
| DELIMITACIÓN DE SUELO URBANO PROPIEDAD | 3.- SUELOS CON VEGETACIÓN NATURAL DOMINANTE | 4.2.- Terrenos de cultivos abandonados | 8.- ESPACIOS NATURALES PROTEGIDOS |
| DOMINIO PÚBLICO MARITIMO TERRESTRE | 3.1.- Terrenos con vegetación natural | 4.3.- Terrenos de cultivos con fuerte presión urbana | 8.1.- Parque natural de la Corona Forestal |
| RIBERA DEL MAR | 3.2.- Terrenos con vegetación natural y cultivos aislados (en cultivo abandonados y/o colonizatos con vegetación natural) | 5.- ASENTAMIENTOS RESIDENCIALES LIGADOS A AREAS DE CULTIVO | 8.2.- Monumento Natural de Barranco de Ponce y Cumbre |
| SERVIDUMBRE DE PROTECCIÓN DE COSTAS | 3.3.- Terrenos con vegetación natural y cultivos aislados (en cultivo abandonados y/o colonizatos con vegetación natural) con pinar aislado | | 8.3.- Sitio de Interés Científico de Acanalado de la Handura |
| | 3.4.- Terrenos con vegetación natural y cultivos aislados (en cultivo abandonados y/o colonizatos con vegetación natural) con influencia directa del mar | | |



- | | | |
|---|----------------------------------|----------------------|
| DELIMITACIÓN DE SUELO URBANO PROPUESTA | MONTE BAJO | FRUTALES Y ARBOLEDAS |
| DELIMITACIÓN DE SUELO URBANIZABLE PROPUESTA | LABROR | AREA COSTERA |
| DOMINIO PÚBLICO CUARTO TRIMESTRE | ERIAL | DEPOSITOS DE AGUA |
| SIERRA DEL MAR | AREAS PAVIMENTADAS Y AJARDINADAS | INVERNADEROS |
| SERVICIO DE PROTECCIÓN DE COSTAS | | |



DILIGENCIA: Para hacer constar que el presente documento fue tomado en conocimiento por el Fasnía de la Corporación en sesión ordinaria celebrada el día 11 de marzo de 2011.
 En Fasnía, a 14 de marzo de 2011
 El Secretario Interventor

PLAN GENERAL DE ORDENACIÓN DEL MUNICIPIO DE FASNIA
 ADAPTACIÓN PLENA AL D.L. 1/2000 TEXTO REFUNDIDO DE LA APROBACIÓN INICIAL
 INFORMACIÓN : USOS DEL SUELO
 LOS ROQUES DE FASNIA



En Fasnía, a 14 de marzo de 2011
 El Secretario, J. Benítez, *[Signature]*




DILIGENCIA: Para hacer constar que el presente documento fue tomado en conocimiento por el Pleno de la Corporación, en sesión ordinaria celebrada el día 11 de marzo de 2011.

- DELIMITACIÓN DE SUELO URBANO PROPUESTA
- - - DELIMITACIÓN DE SUELO URBANO PROYECTO
- — — — — DISEÑO PUEBLO MARITIMO TERRESTRE
- RIBERA DEL MAR
- SERVICIARIO DE PROTECCIÓN DE COSTAS

PLAN GENERAL DE ORDENACIÓN DEL MUNICIPIO DE FASNIA
 ADAPTACIÓN PLENA AL D.L. 1/2000 TEXTO REFUNDIDO DE LA APROBACIÓN INICIAL
 INFORMACIÓN: ESTRUCTURA PARCELARIA
 LOS ROQUES DE FASNIA



- DELIMITACIÓN DE SUELO URBANO PROPUESTA
- - - DELIMITACIÓN DE ÁREAS DIFERENCIADAS
- DOMINIO PÚBLICO MARÍTIMO, FORESTAL
- RIBERA DEL MAR
- SERVIDUMBRE DE PROTECCIÓN DE COSTAS
- ÁREA CENTRAL (NÚCLEO ORIGINARIO)
- ÁREA DE EXPANSIÓN FUTURA
- ÁREA DE EXPANSIÓN CONSOLIDADA
- ÁREA DE SERVICIO AISLADA
- ÁREA DE EXPANSIÓN AÑOS 50
- DOTACIONES, EQUIPAMIENTOS Y ESPACIOS LIBRES



En Fasnia, a 14 de marzo de 2011.
El Secretario - Interventor

DILIGENCIA: Para hacer constar que el presente documento fue tomado en conocimiento por el Sr. Secretario de la Corporación, en sesión ordinaria celebrada el día 11 de marzo de 2011.



DILIGENCIA: Para hacer constar que el presente documento
 fue leído en conocimiento por el Pleno de la Corporación, en
 sesión ordinaria celebrada el día 11 de marzo de 2011.
 El Fasnía, a 11 de marzo de 2011.
 El Secretario Interino



<ul style="list-style-type: none"> — DELIMITACIÓN DE SUELO URBANO PROPUESTA - - - DELIMITACIÓN DE SUELO URBANIZABLE PROPUESTA • DOMINIO PÚBLICO MARITIMO TERRESTRE ••••• RIBERA DEL MAR ••••• SERVIDUMBRE DE PROTECCIÓN DE COSTAS 	<p>SISTEMA GENERAL VIARIO</p> <ul style="list-style-type: none"> ■ AUTOPISTA TF-1 ■ CARRETERA GENERAL DEL SUR TF-28 ■ CARRETERA TF-532 Y CARRETERA LOS ROQUES-FASNIA TF-820 	<p>SISTEMA LOCAL VIARIO</p> <ul style="list-style-type: none"> ■ CALLES Y PISTAS ESTRUCTURANTES ■ CAMINOS Y ACCESOS A LA EDIFICACION 	<ul style="list-style-type: none"> ○ EDIFICACION EXISTENTE POSTERIOR A CARTOGRAFIA ○ EDIFICACIONES EXISTENTES POSTERIORES A CARTOGRAFIA — VIA EXISTENTE POSTERIOR A CARTOGRAFIA
--	---	---	--

PLAN GENERAL DE ORDENACIÓN DEL MUNICIPIO DE FASNIA
 ADAPTACIÓN PLENA AL D.L. 1/2000 TEXTO REFUNDIDO DE LA APROBACIÓN INICIAL
INFORMACIÓN : SISTEMA RED VIARIA
LOS ROQUES DE FASNIA

MARZO 2006

E:1/3000


Nº 1.4.6.1



DILIGENCIA. Para hacer constar que el presente documento fue tomado en conocimiento por el Pleno de la Corporación, en sesión ordinaria celebrada el día 11 de marzo de 2011.

En Fasnía, a 14 de marzo de 2011

El Secretario Interventor



PLAN GENERAL DE ORDENACIÓN DEL MUNICIPIO DE FASNIA
 ADAPTACIÓN PLENA AL D.L. 1/2000 TEXTO REFUNDIDO DE LA APROBACIÓN INICIAL
INFORMACIÓN: ESTADO DE LA RED VIARIA
LOS ROQUES DE FASNIA

- DELIMITACIÓN DE SUELO URBANO PROPUESTA
- DELIMITACIÓN DE SUELO URBANO EXISTENTE
- DOMINIO PÚBLICO MARITIMO TERRITORIAL
- RIBERA DEL MAR
- SERVIDUMBRE DE PROTECCIÓN DE COSTAS
- CALZADA ASFALTADA Y ACERAS
- CALZADA CON OTROS MATERIALES
- CALZADA SIN TRATAMIENTO
- EDIFICACION EXISTENTE POSTERIOR A CARTOGRAFIA
- EDIFICACIONES EXISTENTES POSTERIORES A CARTOGRAFIA
- VIA EXISTENTE POSTERIOR A CARTOGRAFIA
- CALZADA SOLO ASFALTADA
- CALZADA SIN TRATAMIENTO

MARZO 2006

E:1/3000

Nº 1.4.6.2



DILIGENCIA: Para hacer constar que el presente documento fue tomado en conocimiento por el Pleno de la Corporación, en sesión ordinaria celebrada el día 11 de marzo de 2011.

En Fasnia, a 14 de marzo de 2011

El Secretario - Interventor



DELIMITACIÓN DE SUELO URBANIZABLE "PROYECTADA"	RED DE BAJA TENSION AEREA	ESTACION TRANSFORMADORA	RED DE MEDIA TENSION CANALIZADA (20 KV)
DELIMITACIÓN DE SUELO URBANIZABLE PROPUESTA	RED DE BAJA TENSION CANALIZADA	POZO DE MEDIA TENSION	LINEA DE MEDIA TENSION INDEPENDIENTE (20 KV)
CONFINO PUBLICO MARITIMO TERRESTRE	ARQUETA DE REGISTRO DE BAJA TENSION	TORRETA ELECTRICA	RED DE ALTA TENSION AEREA (66 KV)
RIBERA DEL MAR	ARNARJO DE BAJA TENSION	RED DE MEDIA TENSION AEREA (20 KV)	
SERVIDUMBRE DE PROTECCION DE COSTAS			

PLAN GENERAL DE ORDENACIÓN DEL MUNICIPIO DE FASNIA
 ADAPTACIÓN PLENA AL D.L. 1/2000 TEXTO REFINADO DE LA APROBACIÓN INICIAL
 INFORMACIÓN REDES DE ELECTRICIDAD (ALTA, MEDIA Y BAJA TENSION)
 LOS ROQUES DE FASNIA

MARZO 2006 E:1/3000 Nº 1.4.7.1



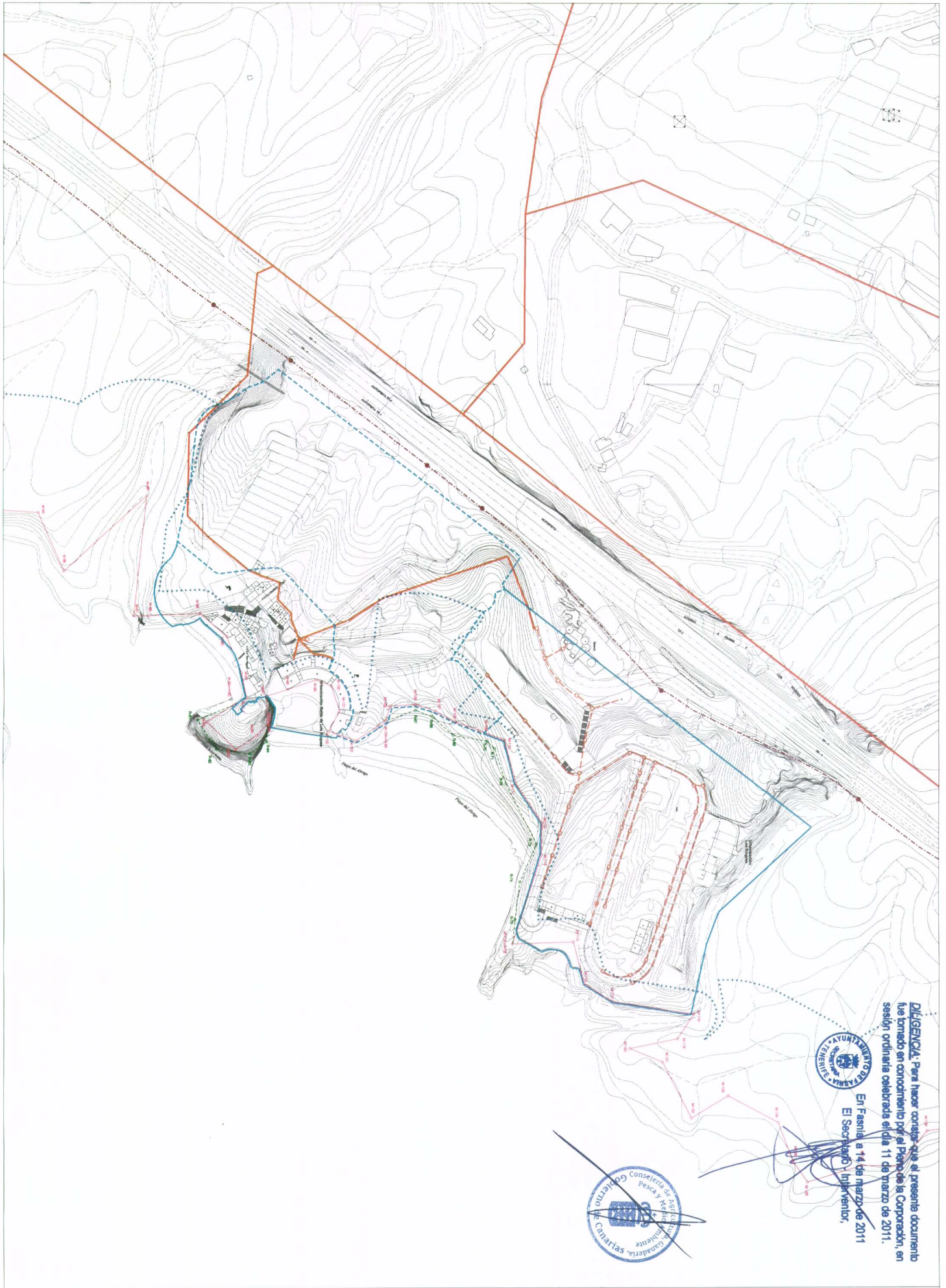
DILIGENCIA: Para hacer constar que el presente documento fue tomado en conocimiento por el Pleno de la Corporación, en sesión ordinaria celebrada el día 11 de marzo de 2011.

En Fasia, a 14 de marzo de 2011

El Secretario - Ilustre,



- DELIMITACIÓN DE SUELO URBANO PROPIEDAD
- DELIMITACIÓN DE SUELO URBANO PROPIEDADES
- DOMINIO PÚBLICO MARÍTIMO TERRESTRE
- RED DE VARI
- SEPTENTRION DE PROTECCIÓN DE COSTAS
- RED DE ALUMBRADO PÚBLICO ACERD
- RED DE ALUMBRADO PÚBLICO CANALIZADO
- PUNTO DE LUZ ALUMBRADO PÚBLICO
- CUADRO DE ALUMBRADO PÚBLICO
- ARQUETA DE REGISTRO DE ALUMBRADO PÚBLICO



Diligencia: Para hacer constar que el presente documento fue tomado en conocimiento por el Pleno de la Corporación, en sesión ordinaria celebrada el día 11 de marzo de 2011.

En Fasnia, a 14 de marzo de 2011

El Secretario, **Unifemtor,**



PLAN GENERAL DE ORDENACIÓN DEL MUNICIPIO DE FASNIA
 ADAPTACIÓN PLENA AL D.L. 1/2000 TEXTO REFUNDIDO DE LA APROBACIÓN INICIAL
INFORMACIÓN RED DE TELECOMUNICACIONES
LOS ROQUES DE FASNIA

- DELIMITACIÓN DE SUELO URBANO PROPUESTA
- DELIMITACIÓN DE SUELO URBANIZABLE PROPUESTA
- DOMINIO PÚBLICO MARITIMO TERRESTRE
- RIBERA DEL MAR
- SERVICIO DE PROTECCIÓN DE COSTAS
- RED DE TELEFONIA AEREA
- RED DE TELEFONIA CANALIZADA
- ARQUETA DE REGISTRO DE TELEFONIA
- ARQUETA DE REGISTRO DE TELEFONIA
- RED CANALIZADA DE CANARIAS TELECOM
- CAMARA DE CANARIAS TELECOM



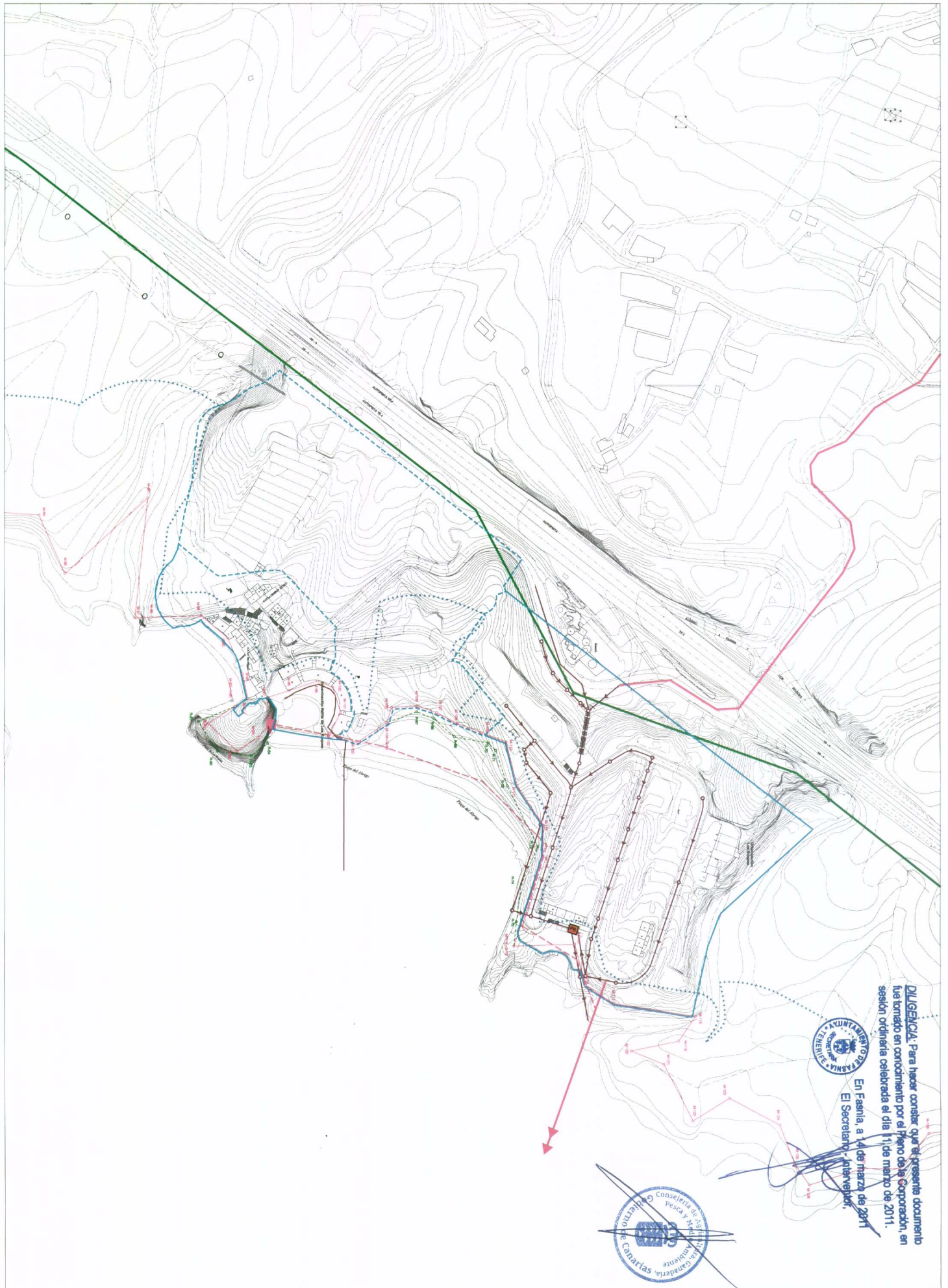
- DELIMITACIÓN DE SUELO URBANO PROPUESTA
- - - DELIMITACIÓN DE SUELO URBANIZABLE PROPUESTA
- DOMINIO PÚBLICO MARITIMO TERRESTRE
- RIBERA DEL MAR
- SERVICIUMBRE DE PROTECCIÓN DE COSTAS
- RED DE AGUA POTABLE
- DEPÓSITO DE AGUA POTABLE
- CAPTACIÓN DE AGUA POTABLE (POZOS O GALERÍAS)



Para hacer constar que el presente documento fue tomado en conocimiento por el Pleno de la Corporación, en sesión ordinaria celebrada el día 11 de marzo de 2011.

En FASNIA a 14 de marzo de 2011

El Secretario - Interino



DILIGENCIA: Para hacer constar que el presente documento fue tramitado en conocimiento por el Pleno de la Corporación, en sesión ordinaria celebrada el día 11 de marzo de 2011.
 En Fasnia, a 14 de marzo de 2011.
 El Secretario, *[Firma]*



- | | | |
|--|---|--|
| — DELIMITACIÓN DEL SUELO URBANO PROPUESTA | — RED DE SANEAMIENTO INTERIOR EXISTENTE | — INFRAESTRUCTURA DE TRÁNSITO DE AGUAS RESIDUALES (SC-SUR) |
| - - - DELIMITACIÓN DEL SUELO URBANO DE INTERÉS | — INFRAESTRUCTURA GENERAL DE SANEAMIENTO PREVISTO | |
| ■ DOMINIO PÚBLICO MARITIMO TERRESTRE | ■ ESTACION DEPURADORA | |
| ○ RIBERA DEL MAR | ○ POZO DE SANEAMIENTO | |
| SERVICIUMBRE DE PROTECCIÓN DE COSTAS | | |

PLAN GENERAL DE ORDENACIÓN DEL MUNICIPIO DE FASNIA
 ADAPTACIÓN PLENA AL D.L. 1/2000 TEXTO REFUINDIDO DE LA APROBACIÓN INICIAL
INFORMACIÓN: RED DE SANEAMIENTO
LOS ROQUES DE FASNIA
 MARZO 2006 E:1/3000 N° 1.4.7.5



DILIGENCIA: Para hacer constar que el presente documento fue tramitado en concordancia por el Pleno de la Corporación en sesión ordinaria celebrada el día 11 de marzo de 2011.

En Fasnía, a 14 de marzo de 2011
 El Secretario Inspector,



— DELIMITACIÓN DE SUELO URBANO PROPUESTA	RESIDENCIAL	ESTACIONES DE SERVICIO	COMERCIO	○ EDIFICACIÓN EXISTENTE POSTERIOR A CARTOGRAFÍA	USOS EN PLANTA BAJA	EQUIPAMIENTOS COMUNITARIOS
- - - DELIMITACIÓN DE SUELO URBANIZABLE PROPUESTA	GARAJES, COBERTIZOS Y CUARTOS DE APERTOS	EQUIPAMIENTOS	ADMINISTRACIÓN Y SERVICIOS PÚBLICOS	○ EDIFICACIONES EXISTENTES POSTERIORES A CARTOGRAFÍA	B = BAR RE = RESTAURANTE C = COMERCIO BN = BANCO F = FARMACIA TA = TALLER AP = APARCAMIENTO PRIVADO EP = ESPACIO LIBRE PRIVADO	IN = INSTITUCIONAL SA = SANITARIO AS = ASISTENCIAL ED = EDUCATIVO CO = CULTURAL Y DE OCIO SE = SERVIDORIO SF = SERVICIO FUNERARIO EL = ESPACIOS LIBRES SU = SIN USO DESTINADO IH = INFRAESTRUCTURA HIDRÁULICA
• DOMINIO PÚBLICO MARÍTIMO TERRESTRE	NAVES Y ALMACENES	DOTACIONES	ESPACIOS LIBRES DE USO PÚBLICO	— VIA EXISTENTE POSTERIOR A CARTOGRAFÍA		
• RIBERA DEL MAR	DEPOSITOS DE AGUA					
••••• SERVICIO DE PROTECCIÓN DE COSTAS						

PLAN GENERAL DE ORDENACIÓN DEL MUNICIPIO DE FASNIA
 ADAPTACIÓN PLENA AL D.L. 1/2000 TEXTO REFUNDIDO DE LA APROBACIÓN INICIAL

INFORMACIÓN : USOS DE LA EDIFICACIÓN
LOS ROQUES DE FASNIA

MARZO 2006 E:1/3000 Nº 1.4.8



En Fasnía, a 14 de marzo de 2011
 El Secretario Intermunicipal,



DILIGENCIA: Para hacer constar que el presente documento fue tomado en conocimiento por el Pleno de la Corporación, en sesión ordinaria celebrada el día 11 de marzo de 2011.

— DELIMITACIÓN DE SUELO URBANO PROPUESTA	1 PLANTA	3 PLANTAS	① ALTURA SOBRE RASANTE	○ EDIFICACION EXISTENTE POSTERIOR A CARTOGRAFIA
- - - DELIMITACIÓN DE SUELO URBANIZABLE PROPUESTA	2 PLANTAS	4 Y 5 PLANTAS	② BAJO RASANTE	○ EDIFICACIONES EXISTENTES POSTERIORES A CARTOGRAFIA
● DOMINIO PÚBLICO MARITIMO TERRESTRE				— VIA EXISTENTE POSTERIOR A CARTOGRAFIA
..... RIBERA DEL MAR				
..... SERVIDUMBRE DE PROTECCIÓN DE COSTAS				

PLAN GENERAL DE ORDENACIÓN DEL MUNICIPIO DE FASNIA
 ADAPTACIÓN PLENA AL D.L. 1/2000 TEXTO REFUNDIDO DE LA APROBACIÓN INICIAL
INFORMACIÓN : ALTURAS DE LA EDIFICACIÓN
LOS ROQUES DE FASNIA



DILIGENCIA: Para hacer constar que el presente documento fue tomado en conocimiento por el Pleno de la Corporación, en sesión ordinaria celebrada el día 11 de marzo de 2011.



En Fasnia, a 14 de marzo de 2011
El Secretario - *[Signature]*



PLAN GENERAL DE ORDENACIÓN DEL MUNICIPIO DE FASNIA
ADAPTACIÓN PLENA AL D.L. 1/2000 TEXTO REFUENDADO DE LA APROBACIÓN INICIAL
INFORMACIÓN : ESTADO DE LA EDIFICACIÓN
LOS ROQUES DE FASNIA

- DELIMITACIÓN DE SUELO URBANO PROPIETA
- DELIMITACIÓN DE SUELO URBANIZABLE PROPIETA
- DOMINIO PÚBLICO MARTINO TERRESTRE
- BARRERA DEL MAR
- SERVICIOS DE PROTECCIÓN DE COSTAS
- BUENO
- EN CONSTRUCCION
- MALO
- RONDOSO
- REGULAR
- EDIFICACION EXISTENTE POSTERIOR A CARTOGRAFIA
- EDIFICACIONES EXISTENTES POSTERIORES A CARTOGRAFIA
- VIA EXISTENTE POSTERIOR A CARTOGRAFIA

MARZO 2006

E:1/3000

Nº 1.4.10